

*Проголошено
20 березня 2023 року*

ПРОТОКОЛ № 20

засідання постійної комісії селищної ради з питань сільського господарства, землекористування, екології та раціонального використання природних ресурсів

від 07 лютого 2023 року

смт Олександрівка

ПРИСУТНІ:

Склад постійної комісії селищної ради з питань сільського господарства, землекористування, екології та раціонального використання природних ресурсів – 5 депутатів

Присутні:

голова постійної комісії: Ковтун В.О.

секретар постійної комісії:

члени постійної комісії: Пісний О.І., Сокіл С.М.

ЗАПРОШЕНІ:

Безпечний О.І.	Олександрівський селищний голова
Осипенко В.В.	Перший заступник селищного голови з питань діяльності виконавчих органів Олександрівської селищної ради Кропивницького району Кіровоградської області
Скляренко В.І.	Заступник селищного голови з питань діяльності виконавчих органів Олександрівської селищної ради Кропивницького району Кіровоградської області
Вітер М.М.	Начальник відділу земельних ресурсів та просторового планування Олександрівської селищної ради Кропивницького району Кіровоградської області
С.А.Кармазін, П.М.Павловського, М.І.Сергієнко, Є.М. Футорнюк, Лаврусь В.С., Христенко М.В., Кивгило В.В., Просяник Я.В., Качмар М.П., Погрібна Т.Б.	Старости сіл

ПОРЯДОК ДЕННИЙ:

1. Розгляд земельних питань та проектів рішень, які будуть внесені на розгляд сорокової сесії Олександрівської селищної ради Кропивницького району Кіровоградської області восьмого скликання.

СЛУХАЛИ:

Перелік земельних питань та проектів рішень, які будуть внесені на розгляд сорокової сесії Олександрівської селищної ради восьмого скликання – Вітра Миколу Михайловича – начальника відділу земельних ресурсів та просторового планування Олександрівської селищної ради Кропивницького району Кіровоградської області.

Далі перелік:

1.1 Про затвердження форми договорів оренди земель сільськогосподарського призначення комунальної власності Олександрівської селищної ради Кропивницького району Кіровоградської області, продаж права оренди на які виставляється на земельні торги (додатки 1, 2, 3)

За - 3

Проти -

Утрималися -

Рекомендації -

Пропозиції – пропозиція земельної комісії, щодо внесення змін у форму договорів оренди додатки 1, 2, 3, а саме: у разі порушення істотних умов договору – договір розривається в односторонньому порядку.

2.1 Про організацію підготовки та проведення земельних торгів у формі аукціону, та виставити за лотом - продаж права оренди земельної ділянки комунальної власності Олександрівської селищної ради Кропивницького району Кіровоградської області сільськогосподарського призначення з кадастровим номером 3520580300:02:001:0003, площею 4,2000 га, для ведення товарного сільськогосподарського виробництва (за КВЦПЗ: 01.01.), за межами населеного пункту с Бірки.

Визначити Організатором торгів Олександрівську селищну раду Кропивницького району Кіровоградської області (код ЄДРПУО 04364035).

За - 3

Проти -

Утрималися -

Рекомендації -

Пропозиції -

2.2 Про організацію підготовки та проведення земельних торгів у формі аукціону, та виставити за лотом - продаж права оренди земельної ділянки комунальної власності Олександрівської селищної ради Кропивницького району Кіровоградської області сільськогосподарського призначення з кадастровим номером 3520586500:02:000:0574, площею 2,1955 га, для ведення товарного сільськогосподарського виробництва (за КВЦПЗ: 01.01.), за межами населеного пункту с. Соснівка.

Визначити Організатором торгів Олександрівську селищну раду Кропивницького району Кіровоградської області (код ЄДРПУО 04364035).

За - 3

Проти -

Утрималися -

Рекомендації -

Пропозиції -

2.3 Про організацію підготовки та проведення земельних торгів у формі аукціону, та виставити за лотом - продаж права оренди земельної ділянки комунальної власності Олександрівської селищної ради Кропивницького району Кіровоградської області сільськогосподарського призначення з кадастровим номером 3520583500:02:000:0636, площею 3,3532 га, для ведення товарного сільськогосподарського виробництва (за КВЦПЗ: 01.01.), за межами населеного пункту с Бандурове.

Визначити Організатором торгів Олександрівську селищну раду Кропивницького району Кіровоградської області (код ЄДРПУО 04364035).

За - 3

Проти -

Утрималися -

Рекомендації -

Пропозиції -

3.1 Про припинення користування земельними ділянками, на території Олександрівської селищної ради Кропивницького району Кіровоградської області, у зв'язку з добровільною відмовою, нижчезазначеним громадянам (відповідно до графічних матеріалів):

Даниленку Сергію Дмитровичу земельною ділянкою площею 0,5000 га, для городництва, за межами селища міського типу Олександрівка;

Пересунько Олені Володимирівні земельною ділянкою площею 0,0800 га, для будівництва і обслуговування житлового будинку, господарських будівель і споруд (присадибна ділянка), за адресою: вулиця Сагайдачного, селище міського типу Олександрівка;

Лазаренко Тетяні Олександрівні земельними ділянками 0,1300 га та 0,1900 га для сінокосіння і випасання худоби, за адресою: вулиця Центральна, 81 та вулиця Центральна, 83 в селі Михайлівка;

Корунець Ользі Романівні земельною ділянкою площею 0,1700 га для ведення особистого селянського господарства, за адресою: вулиця Шевченка, 32, село Михайлівка;

Вількановській Ользі Аврамівні земельною ділянкою площею 0,1900 га, для будівництва і обслуговування житлового будинку, господарських будівель і споруд (присадибна ділянка) та для ведення особистого селянського господарства, за адресою: вулиця Партизанська, 19, село Цвітне;

Пилипенко Тамарі Віталіївні земельною ділянкою площею 1,900 га, для будівництва і обслуговування житлового будинку, господарських будівель і споруд (присадибна ділянка) та для ведення особистого селянського господарства, за адресою: вулиця Ф.Дикої, село Гутницька.

За - 3

Проти -

Утрималися -

Рекомендації -

Пропозиції -

4.1 Про проведення експертної грошової оцінки земельної ділянки 3520555100:50:018:0016 площею 0,0480 га (КВЦПЗ 03.07. Для будівництва та обслуговування будівель торгівлі), що розташована за адресою: вулиця Шевченка, 11, селище міського типу Олександрівка, Олександрівська селищна рада Кропивницького району Кіровоградської області. Оплату видатків на проведення експертно-грошової оцінки земельної ділянки, вказаної у пункті 1 цього рішення провести із сплаченого Таранухою Лілією Олександрівною, Ясенко Людмилою Григорівною, Рулою Євдокією Михайлівною авансового внеску.

За - 3

Проти -

Утрималися -

Рекомендації -

Пропозиції -

4.2 Про проведення експертної грошової оцінки земельної ділянки 3520555100:50:064:0014 площею 0,0743 га (КВЦПЗ 03.07. Для будівництва та обслуговування будівель торгівлі), що розташована за адресою: вулиця Володимирська, 28Б, селище міського типу Олександрівка, Олександрівська селищна рада Кропивницького району Кіровоградської області.

Оплату видатків на проведення експертно-грошової оцінки земельної ділянки, вказаної у пункті 1 цього рішення провести із сплаченого Скрипником Валерієм Віталійовичем авансового внеску.

Встановити Скрипнику Валерію Віталійовичу авансовий внесок в рахунок оплати ціни земельної ділянки вказаної у пункті 1 цього рішення у розмірі 5% (п'ять) її вартості, визначеною за нормативно грошовою оцінкою.

За - 3

Проти -

Утрималися -

Рекомендації -

Пропозиції -

5.1 Про відмову Бедзаю Роману В'ячеславовичу у затвердженні проекту землеустрою щодо відведення земельної ділянки з кадастровим номером 3520555400:02:000:0651, у власність загальною площею 1,1342 га, для ведення особистого селянського господарства (код КВЦПЗ: 01.03) за межами селища міського типу Єлизаветградка Олександрівської селищної ради Кропивницького району Кіровоградської області, з наступних підстав: у відповідності до пункту

4 статті 116 Земельного кодексу передача земельних ділянок безоплатно у власність громадян у межах норм, визначених цим Кодексом, проводиться один раз по кожному виду використання (право на безоплатну передачу земельної ділянки в приватну власність для ведення особистого селянського господарства громадянином Бедзаєм Р.В. використано).

За - 3

Проти -

Утрималися -

Рекомендації -

Пропозиції -

5.2 Про відмову Мазур Людмилі Олександрівні, Чобану Вячеславу Георгійовичу, Денісову Олегу Сергійовичу, Чобану Аллі Володимирівні, Малиновському Костянтину Дмитровичу у наданні дозволу на розробку проектів землеустрою щодо відведення земельних ділянок у власність для ведення особистого селянського господарства (код КВЦПЗ 01.03), орієнтовними площами 2,0000 га, розташованих за межами села Бірки Олександрівської селищної ради Кропивницького району Кіровоградської області, з підстав невідповідності місця розташування об'єкта вимогам законів, прийнятих відповідно до них нормативно-правових актів, а саме:

за даними Державного земельного та інших кадастрів земельні ділянки розташовані в межах земель водного фонду (прибережної захисної смуги) та перетинаються природними водотоками (річками та струмками), а відповідно до п. 4 ст. 83 Земельного кодексу України землі водного фонду не можуть передаватися з комунальної власності в приватну.

За - 3

Проти -

Утрималися -

Рекомендації -

Пропозиції -

5.3 Про відмову Чулей Олені Іванівні у наданні дозволу на розробку проекту землеустрою щодо відведення земельної ділянки в оренду для городництва (код КВЦПЗ 01.07), орієнтовною площею 0,6000 га, розташованої за межами села Гайове Олександрівської селищної ради Кропивницького району Кіровоградської області, з підстав невідповідності місця розташування об'єкта вимогам законів, а саме:

за даними Державного земельного та інших кадастрів в результаті проведеного аналізу бажаного місця розташування встановлено, що ділянка за складом угідь відноситься до пасовищ, що, враховуючи положення статті 37 Закону України «Про охорону земель» (зміна пасовищ на інші угіддя в межах земельних ділянок сільськогосподарського призначення комунальної власності, переданих у користування на умовах оренди, забороняється), унеможливує виконання вимог ст. 96 Земельного кодексу України в частині обов'язку використання ділянки за бажаним цільовим призначенням (не можливо пасовища без зміни складу угідь використовувати для городництва) та відповідно прийняття позитивного рішення щодо надання дозволу.

За - 3

Проти -

Утрималися -

Рекомендації -

Пропозиції -

5.4 Про відмову Бевз Тетяні Сергіївні у наданні дозволу на розроблення проекту землеустрою щодо відведення земельної ділянки у власність для ведення особистого селянського господарства (код КВЦПЗ 01.03), орієнтовною площею 2,0000 га, за рахунок земель комунальної власності в межах села Красносілля на території Олександрівської селищної ради Кропивницького району Кіровоградської області (відповідно до графічних матеріалів), з підстав невідповідності місця розташування об'єкта вимогам законів, генеральних планів населених пунктів, а саме:

згідно з генеральним планом села Красносілля, земельна ділянка частково належить до рекреаційної зони озеленених територій загального користування Р-3, що унеможливує її використання для ведення особистого селянського господарства;

відповідно до п. 4 ст. 83 Земельного кодексу України землі загального користування населених пунктів не можуть передаватися з комунальної власності в приватну.

За - 3

Проти -

Утрималися -

Рекомендації -

Пропозиції -

5.5 Про відмову Саянній Ірині Василівні у наданні дозволу на розроблення проекту землеустрою щодо відведення земельної ділянки в оренду терміном на 49 (сорок дев'ять) років, для сінокосіння і випасання худоби (код згідно КВЦПЗ 01.08), орієнтовною площею 2,0000 га, розташованої за межами села Підлісне, Олександрівської селищної ради Кропивницького району Кіровоградської області, з підстав невідповідності місця розташування об'єкта вимогам законів, а саме:

земельні ділянки для сінокосіння і випасання худоби – це ділянки сільськогосподарського призначення, в результаті проведеного аналізу бажаного місця розташування встановлено, що ділянка частково розміщена на землях водного фонду, відповідно до статті 134 Земельного кодексу України така земельна ділянка може передаватися в оренду виключно на конкурентних засадах (на земельних торгах), що унеможливує прийняття позитивного рішення щодо надання дозволу.

За - 3

Проти -

Утрималися -

Рекомендації -

Пропозиції -

5.6 Про відмову Іванюрі Ігорю Станіславовичу у наданні дозволу на розроблення проекту землеустрою щодо відведення земельної ділянки у власність ведення особистого селянського господарства (код КВЦПЗ 01.03), орієнтовною площею 2,0000 га, за рахунок земель комунальної власності в межах села Нижчі Верещаки на території Олександрівської селищної ради Кропивницького району Кіровоградської області (відповідно до графічних матеріалів), з підстав невідповідності місця розташування об'єкта вимогам законів, а саме:

за даними Державного земельного та інших кадастрів земельна ділянка розташована в межах земель водного фонду (болота), а відповідно до п. 4 ст. 83 Земельного кодексу України землі водного фонду не можуть передаватися з комунальної власності в приватну.

За - 3

Проти -

Утрималися -

Рекомендації -

Пропозиції -

5.7 Про відмову Бур'яноватому Анатолію Зосимовичу у наданні дозволу на розробку проекту землеустрою щодо відведення земельної ділянки у власність для ведення особистого селянського господарства (код КВЦПЗ 01.03), орієнтовною площею 0,4200 га, розташованої за адресою: вулиця Дружби, 19, село Ставидла, Олександрівської селищної ради Кропивницького району Кіровоградської області, з підстав невідповідності місця розташування об'єкта вимогам законів, а саме:

за даними Державного земельного та інших кадастрів в результаті проведеного аналізу бажаного місця розташування встановлено, що земельна ділянка, що зазначена заявником у графічних матеріалах перебуває в приватній власності третіх осіб (відповідно державного акту на право приватної власності від 07.10.2004 КР 102482), що унеможливує прийняття позитивного рішення щодо надання дозволу.

За - 3

Проти -

Утрималися -

Рекомендації -

Пропозиції -

5.8 Про відмову Саянному Олександр Миколайовичу у наданні дозволу на розроблення проекту землеустрою щодо відведення земельної ділянки у власність для ведення особистого селянського господарства (код КВЦПЗ 01.03), орієнтовною площею 2,0000 га, за рахунок земель комунальної власності за межами села Підлісне на території Олександрівської селищної ради Кропивницького району Кіровоградської області (відповідно до графічних матеріалів), з підстав невідповідності місця розташування об'єкта вимогам законів, генеральних планів населених пунктів, а саме:

за даними Державного земельного та інших кадастрів земельна ділянка розташована в межах земель водного фонду, а відповідно до п. 4 ст. 83 Земельного кодексу України землі водного фонду не можуть передаватися з комунальної власності в приватну.

За - 3

Проти -

Утрималися -

Рекомендації -

Пропозиції -

5.9 Про відмову Вехтеву Валерію Валерійовичу у наданні дозволу на розробку проекту землеустрою щодо відведення земельної ділянки в оренду для городництва (код КВЦПЗ 01.07), орієнтовною площею 0,5000 га, за рахунок земельної ділянки з кадастровим номером 3520585000:02:000:2121, розташованої за межами села Підлісне Олександрівської селищної ради Кропивницького району Кіровоградської області, з підстав невідповідності місця розташування об'єкта вимогам законів, а саме: за даними Державного земельного та інших кадастрів в результаті проведеного аналізу бажаного місця розташування встановлено, що ділянка 3520585000:02:000:2121:

сформована з невитребуваної земельної частки (паю) та право комунальної власності на неї зареєстровано 23.04.2018, що, враховуючи положення статті 13 Закону України «Про порядок виділення в натурі (на місцевості) земельних ділянок власникам земельних часток (паїв)» (чинним законодавством не передбачено можливості відведення в користування зі зміною цільового призначення земельної ділянки, сформованої з невитребуваної земельної частки (паю), протягом 7 років з дня державної реєстрації права комунальної власності на неї), унеможливило прийняття позитивного рішення щодо надання дозволу.

За - 3

Проти -

Утрималися -

Рекомендації -

Пропозиції -

5.10 Про відмову Махиньку Олександр Вікторовичу у наданні дозволу на розробку проекту землеустрою щодо відведення земельної ділянки в оренду для городництва (код КВЦПЗ 01.07), орієнтовною площею 0,4000 га, за рахунок земельної ділянки з кадастровим номером 3520585000:02:000:2121, розташованої за межами села Підлісне Олександрівської селищної ради Кропивницького району Кіровоградської області, з підстав невідповідності місця розташування об'єкта вимогам законів, а саме: за даними Державного земельного та інших кадастрів в результаті проведеного аналізу бажаного місця розташування встановлено, що ділянка 3520585000:02:000:2121:

сформована з невитребуваної земельної частки (паю) та право комунальної власності на неї зареєстровано 23.04.2018, що, враховуючи положення статті 13 Закону України «Про порядок виділення в натурі (на місцевості) земельних ділянок власникам земельних часток (паїв)» (чинним законодавством не передбачено можливості відведення в користування зі зміною цільового призначення земельної ділянки, сформованої з невитребуваної земельної частки (паю), протягом 7 років з дня державної реєстрації права комунальної власності на неї), унеможливило прийняття позитивного рішення щодо надання дозволу.

За - 3

Проти -
 Утрималися -
 Рекомендації -
 Пропозиції -

5.11 Про відмову Цегельнику Олександрю Сергійовичу у наданні дозволу на розроблення проекту землеустрою щодо відведення земельної ділянки у власність для ведення особистого селянського господарства (код КВЦПЗ 01.03), орієнтовною площею 2,0000 га, за рахунок земель комунальної власності в межах села Красносілля на території Олександрівської селищної ради Кропивницького району Кіровоградської області (відповідно до графічних матеріалів), з підстав невідповідності місця розташування об'єкта вимогам законів, генеральних планів населених пунктів, а саме:

згідно з генеральним планом села Красносілля, земельна ділянка частково належить до рекреаційної зони озеленених територій загального користування Р-3, що унеможлиблює її використання для ведення особистого селянського господарства;

відповідно до п. 4 ст. 83 Земельного кодексу України землі загального користування населених пунктів не можуть передаватися з комунальної власності в приватну.

За - 3

Проти -
 Утрималися -
 Рекомендації -
 Пропозиції -

5.12 Про відмову Бевз Тетяні Сергіївні у наданні дозволу на розроблення проекту землеустрою щодо відведення земельної ділянки у власність для ведення особистого селянського господарства (код КВЦПЗ 01.03), орієнтовною площею 2,0000 га, за рахунок земель комунальної власності в межах села Красносілля на території Олександрівської селищної ради Кропивницького району Кіровоградської області (відповідно до графічних матеріалів), з підстав невідповідності місця розташування об'єкта вимогам законів, генеральних планів населених пунктів, а саме:

згідно з генеральним планом села Красносілля, земельна ділянка частково належить до рекреаційної зони озеленених територій загального користування Р-3, що унеможлиблює її використання для ведення особистого селянського господарства;

відповідно до п. 4 ст. 83 Земельного кодексу України землі загального користування населених пунктів не можуть передаватися з комунальної власності в приватну.

За - 3

Проти -
 Утрималися -
 Рекомендації -
 Пропозиції -

6.1 Про надання дозволу на проведення інвентаризації не наданої у приватну власність чи користування земельної ділянки комунальної власності, що знаходиться в межах села Григорівка Олександрівської селищної ради Кропивницького району Кіровоградської області (відповідно до графічних матеріалів), орієнтовною площею 4,0000 га, яка наразі згідно з даними кількісного обліку земель частково належить до зелених насаджень загального користування (більша частина території), частково обліковується під вуличною мережею без твердого покриття, частково - під житловою забудовою та частково зайнята сільськогосподарськими угіддями (найменша частина території), та знаходиться в зоні дії обмеження у використанні земель – санітарно-захисної зони навколо кладовища та надання дозволу Ніколаєву Володимирі Миколайовичу на розроблення технічної документації із землеустрою щодо інвентаризації земельної ділянки орієнтовною площею 4,0000 га, що розташована в межах села Григорівка Олександрівської селищної ради Кропивницького району Кіровоградської області.

За - 3

Проти -
 Утрималися -

Рекомендації -

Пропозиції -

6.2 Про надання дозволу на проведення інвентаризації не наданої у приватну власність чи користування земельної ділянки комунальної власності, що знаходиться в межах села Китайгород Олександрівської селищної ради Кропивницького району Кіровоградської області (відповідно до графічних матеріалів), орієнтовною площею 1,2000 га, яка наразі згідно з даними кількісного обліку земель частково належить до пасовищ (більша частина території) та частково обліковується під вуличною мережею без твердого покриття (незначна частина території) та надання дозволу Куралесиній Юлії Федорівні на розроблення технічної документації із землеустрою щодо інвентаризації земельної ділянки орієнтовною площею 1,2000 га, що розташована в межах села Китайгород Олександрівської селищної ради Кропивницького району Кіровоградської області.

За - 3

Проти -

Утрималися -

Рекомендації -

Пропозиції -

11.1 Про затвердження проекту землеустрою та передачу Степаненку Олексію Васильовичу земельну ділянку (кадастровий номер 3520555100:50:132:0031) в оренду терміном на 10 (десять) років, площею 0,5000 га, для городництва (код КВЦПЗ – 01.07) в тому числі: 0,5000 га – рілля, за рахунок земель, сільськогосподарського призначення, які не надані у власність або постійне користування за адресою: смт. Олександрівка Олександрівської селищної ради Кропивницького району Кіровоградської області. Встановити орендну плату за користування земельною ділянкою зазначеною у пункті 2 цього рішення у розмірі 12 % (дванадцять) від нормативної грошової оцінки земельної ділянки.

За - 3

Проти -

Утрималися -

Рекомендації -

Пропозиції -

11.2 Про затвердження проекту землеустрою та передачу Степаненку Людмилі Михайлівні земельну ділянку (кадастровий номер 3520555100:50:132:0030) в оренду терміном на 10 (десять) років, площею 0,6000 га, для городництва (код КВЦПЗ – 01.07) в тому числі: 0,6000 га – рілля, за рахунок земель, сільськогосподарського призначення, які не надані у власність або постійне користування за адресою: смт. Олександрівка Олександрівської селищної ради Кропивницького району Кіровоградської області. Встановити орендну плату за користування земельною ділянкою зазначеною у пункті 2 цього рішення у розмірі 12 % (дванадцять) від нормативної грошової оцінки земельної ділянки.

За - 3

Проти -

Утрималися -

Рекомендації -

Пропозиції -

11.3 Про затвердження проекту землеустрою та передачу Степаненку Івану Олексійовичу земельну ділянку (кадастровий номер 3520555100:50:132:0033) в оренду терміном на 10 (десять) років, площею 0,6000 га, для городництва (код КВЦПЗ – 01.07) в тому числі: 0,6000 га – рілля, за рахунок земель, сільськогосподарського призначення, які не надані у власність або постійне користування за адресою: смт. Олександрівка Олександрівської селищної ради Кропивницького району Кіровоградської області. Встановити орендну плату за користування земельною ділянкою зазначеною у пункті 2 цього рішення у розмірі 12 % (дванадцять) від нормативної грошової оцінки земельної ділянки.

За - 3

Проти -
 Утрималися -
 Рекомендації -
 Пропозиції -

11.4 Про затвердження проекту землеустрою та передачу Яремі Оксані Миколаївні земельну ділянку (кадастровий номер 3520555100:50:132:0032) в оренду терміном на 10 (десять) років, площею 0,6000 га, для городництва (код КВЦПЗ – 01.07) в тому числі: 0,6000 га – рілля, за рахунок земель, сільськогосподарського призначення, які не надані у власність або постійне користування за адресою: селище міського типу Олександрівка, Олександрівської селищної ради Кропивницького району Кіровоградської області. Встановити орендну плату за користування земельною ділянкою зазначеною у пункті 2 цього рішення у розмірі 12 % (дванадцять) від нормативної грошової оцінки земельної ділянки.

За - 3

Проти -
 Утрималися -
 Рекомендації -
 Пропозиції -

11.5 Про затвердження проекту землеустрою та передачу Ламтію Віктору Миколайовичу земельну ділянку (кадастровий номер 3520555100:50:132:0034) в оренду терміном на 10 (десять) років, площею 0,6000 га, для городництва (код КВЦПЗ – 01.07) в тому числі: 0,6000 га – рілля, за рахунок земель, сільськогосподарського призначення, які не надані у власність або постійне користування за за адресою: смт. Олександрівка Олександрівської селищної ради Кропивницького району Кіровоградської області. Встановити орендну плату за користування земельною ділянкою зазначеною у пункті 2 цього рішення у розмірі 12 % (дванадцять) від нормативної грошової оцінки земельної ділянки.

За - 3

Проти -
 Утрималися -
 Рекомендації -
 Пропозиції -

11.6 Про затвердження проекту землеустрою та передачу Олійнику Олександрю Володимировичу земельну ділянку (кадастровий номер 3520555100:02:001:0026) в оренду терміном на 7 (сім) років, площею 1,8510 га, для сінокосіння і випасання худоби (код КВЦПЗ – 01.08) в тому числі: 1,8510 га – пасовища, за рахунок земель, комунальної власності сільськогосподарського призначення, які не надані у власність або постійне користування за межами села Северинівка Олександрівської селищної ради Кропивницького району Кіровоградської області. Встановити орендну плату за користування земельною ділянкою зазначеною у пункті 2 цього рішення у розмірі 12 % (дванадцять) від нормативної грошової оцінки земельної ділянки.

За - 3

Проти -
 Утрималися -
 Рекомендації -

Пропозиції - встановити річний розмір орендної плати на рівні 12 % від нормативної грошової оцінки земельної ділянки.

11.7 Про затвердження проекту землеустрою та передачу Бойку Валерію Валеріановичу земельну ділянку (кадастровий номер 3520588500:52:000:0008) в оренду терміном на 10 (десять) років, площею 0,6000 га, для городництва (код КВЦПЗ – 01.07) в тому числі: 0,6000 га – рілля, за рахунок земель, сільськогосподарського призначення, які не надані у власність або постійне користування за адресою: вулиця Набережна, село Ружичеве Олександрівської селищної ради Кропивницького району Кіровоградської області. Встановити орендну плату за користування земельною ділянкою зазначеною у пункті 2 цього рішення у розмірі 12 % (дванадцять) від нормативної грошової оцінки земельної ділянки.

За - 3

Проти -

Утрималися -

Рекомендації -

Пропозиції -

11.8 Про затвердження проекту землеустрою та передачу Бойку Валерію Валеріановичу земельну ділянку (кадастровий номер 3520588500:52:000:0005) в оренду терміном на 10 (десять) років, площею 0,6000 га, для городництва (код КВЦПЗ – 01.07) в тому числі: 0,6000 га – рілля, за рахунок земель, сільськогосподарського призначення, які не надані у власність або постійне користування за адресою: вулиця Набережна, село Ружичеве Олександрівської селищної ради Кропивницького району Кіровоградської області. Встановити орендну плату за користування земельною ділянкою зазначеною у пункті 2 цього рішення у розмірі 12 % (дванадцять) від нормативної грошової оцінки земельної ділянки.

За - 3

Проти -

Утрималися -

Рекомендації -

Пропозиції -

11.9 Про затвердження проекту землеустрою та передачу Бойку Валерію Валеріановичу земельну ділянку (кадастровий номер 3520588500:52:000:0006) в оренду терміном на 10 (десять) років, площею 0,6000 га, для городництва (код КВЦПЗ – 01.07) в тому числі: 0,6000 га – рілля, за рахунок земель, сільськогосподарського призначення, які не надані у власність або постійне користування за адресою: вулиця Набережна, село Ружичеве Олександрівської селищної ради Кропивницького району Кіровоградської області. Встановити орендну плату за користування земельною ділянкою зазначеною у пункті 2 цього рішення у розмірі 12 % (дванадцять) від нормативної грошової оцінки земельної ділянки.

За - 3

Проти -

Утрималися -

Рекомендації -

Пропозиції -

11.10 Про затвердження проекту землеустрою та передачу Бойку Валерію Валеріановичу земельну ділянку (кадастровий номер 3520588500:52:000:0007) в оренду терміном на 10 (десять) років, площею 0,1944 га, для городництва (код КВЦПЗ – 01.07) в тому числі: 0,1944 га – рілля, за рахунок земель, сільськогосподарського призначення, які не надані у власність або постійне користування за адресою: вулиця Набережна, село Ружичеве Олександрівської селищної ради Кропивницького району Кіровоградської області. Встановити орендну плату за користування земельною ділянкою зазначеною у пункті 2 цього рішення у розмірі 12 % (дванадцять) від нормативної грошової оцінки земельної ділянки.

За - 3

Проти -

Утрималися -

Рекомендації -

Пропозиції -

11.11 Про затвердження проекту землеустрою та передачу Слободяну Юрію Савовичу земельну ділянку (кадастровий номер 3520581500:02:000:0362) в оренду терміном на 10 (десять) років, площею 2,0000 га, для сінокосіння і випасання худоби (код КВЦПЗ – 01.08) в тому числі: 2,0000 га – пасовища, за рахунок земель, комунальної власності сільськогосподарського призначення, які не надані у власність або постійне користування за межами села Букварка Олександрівської селищної ради Кропивницького району Кіровоградської області. Встановити орендну плату за користування земельною ділянкою зазначеною у пункті 2 цього рішення у розмірі 12 % (дванадцять) від нормативної грошової оцінки земельної ділянки.

За - 3

Проти -

Утрималися -

Рекомендації -

Пропозиції - встановити річний розмір орендної плати на рівні 12 % від нормативної грошової оцінки земельної ділянки.

11.12 Про затвердження проекту землеустрою та передачу Коцареву Леоніду Миколайовичу земельну ділянку (кадастровий номер 3520581700:02:000:9109) в оренду терміном на 10 (десять) років, площею 1,5600 га, для сінокосіння і випасання худоби (код КВЦПЗ – 01.08) в тому числі: 1,5600 га – пасовища, за рахунок земель, комунальної власності сільськогосподарського призначення, які не надані у власність або постійне користування за межами села Гайове Олександрівської селищної ради Кропивницького району Кіровоградської області. Встановити орендну плату за користування земельною ділянкою зазначеною у пункті 2 цього рішення у розмірі 12 % (дванадцять) від нормативної грошової оцінки земельної ділянки.

За - 3

Проти -

Утрималися -

Рекомендації -

Пропозиції - встановити річний розмір орендної плати на рівні 12 % від нормативної грошової оцінки земельної ділянки.

11.13 Про затвердження проекту землеустрою та передачу Харабарі Ользі Василівні земельну ділянку (кадастровий номер 3520588600:02:000:0303) в оренду терміном на 10 (десять) років, площею 2,0000 га, для сінокосіння і випасання худоби (код КВЦПЗ – 01.08) в тому числі: 2,0000 га – пасовища, за рахунок земель, комунальної власності сільськогосподарського призначення, які не надані у власність або постійне користування за межами села Омельгород Олександрівської селищної ради Кропивницького району Кіровоградської області. Встановити орендну плату за користування земельною ділянкою зазначеною у пункті 2 цього рішення у розмірі 12 % (дванадцять) від нормативної грошової оцінки земельної ділянки.

За - 3

Проти -

Утрималися -

Рекомендації -

Пропозиції - встановити річний розмір орендної плати на рівні 12 % від нормативної грошової оцінки земельної ділянки.

11.14 Про затвердження проекту землеустрою та передачу Зілінській Валентині Миколаївні земельну ділянку (кадастровий номер 3520588600:02:000:0298) в оренду терміном на 10 (десять) років, площею 2,0000 га, для сінокосіння і випасання худоби (код КВЦПЗ – 01.08) в тому числі: 2,0000 га – пасовища, за рахунок земель, комунальної власності сільськогосподарського призначення, які не надані у власність або постійне користування за межами села Омельгород Олександрівської селищної ради Кропивницького району Кіровоградської області. Встановити орендну плату за користування земельною ділянкою зазначеною у пункті 2 цього рішення у розмірі 12 % (дванадцять) від нормативної грошової оцінки земельної ділянки.

За - 3

Проти -

Утрималися -

Рекомендації -

Пропозиції - встановити річний розмір орендної плати на рівні 12 % від нормативної грошової оцінки земельної ділянки.

11.15 Про затвердження проекту землеустрою та передачу Жданюк Антоніні Іванівні земельну ділянку (кадастровий номер 3520588600:02:000:0293) в оренду терміном на 10 (десять) років, площею 2,0000 га, для сінокосіння і випасання худоби (код КВЦПЗ – 01.08) в тому числі: 2,0000 га – пасовища, за рахунок земель, комунальної власності сільськогосподарського призначення,

які не надані у власність або постійне користування за межами села Омельгород Олександрівської селищної ради Кропивницького району Кіровоградської області. Встановити орендну плату за користування земельною ділянкою зазначеною у пункті 2 цього рішення у розмірі 12 % (дванадцять) від нормативної грошової оцінки земельної ділянки.

За - 3

Проти -

Утрималися -

Рекомендації -

Пропозиції - встановити річний розмір орендної плати на рівні 12 % від нормативної грошової оцінки земельної ділянки.

11.16 Про затвердження проекту землеустрою та передачу Жданюк Оксані Йосипівні земельну ділянку (кадастровий номер 3520588600:02:000:0294) в оренду терміном на 10 (десять) років, площею 2,0000 га, для сінокосіння і випасання худоби (код КВЦПЗ – 01.08) в тому числі: 2,0000 га – пасовища, за рахунок земель, комунальної власності сільськогосподарського призначення, які не надані у власність або постійне користування за межами села Омельгород Олександрівської селищної ради Кропивницького району Кіровоградської області. Встановити орендну плату за користування земельною ділянкою зазначеною у пункті 2 цього рішення у розмірі 12 % (дванадцять) від нормативної грошової оцінки земельної ділянки.

За - 3

Проти -

Утрималися -

Рекомендації -

Пропозиції - встановити річний розмір орендної плати на рівні 12 % від нормативної грошової оцінки земельної ділянки.

11.17 Про затвердження проекту землеустрою та передачу Мамалату Дмитру Вікторовичу земельну ділянку (кадастровий номер 3520588600:02:000:0297) в оренду терміном на 10 (десять) років, площею 2,0000 га, для сінокосіння і випасання худоби (код КВЦПЗ – 01.08) в тому числі: 2,0000 га – пасовища, за рахунок земель, комунальної власності сільськогосподарського призначення, які не надані у власність або постійне користування за межами села Омельгород Олександрівської селищної ради Кропивницького району Кіровоградської області. Встановити орендну плату за користування земельною ділянкою зазначеною у пункті 2 цього рішення у розмірі 12 % (дванадцять) від нормативної грошової оцінки земельної ділянки.

За - 3

Проти -

Утрималися -

Рекомендації -

Пропозиції - встановити річний розмір орендної плати на рівні 12 % від нормативної грошової оцінки земельної ділянки.

11.18 Про затвердження проекту землеустрою та передачу Гуземі Анні Олександрівні земельну ділянку (кадастровий номер 3520588600:02:000:0296) в оренду терміном на 10 (десять) років, площею 2,0000 га, для сінокосіння і випасання худоби (код КВЦПЗ – 01.08) в тому числі: 2,0000 га – пасовища, за рахунок земель, комунальної власності сільськогосподарського призначення, які не надані у власність або постійне користування за межами села Омельгород Олександрівської селищної ради Кропивницького району Кіровоградської області. Встановити орендну плату за користування земельною ділянкою зазначеною у пункті 2 цього рішення у розмірі 12 % (дванадцять) від нормативної грошової оцінки земельної ділянки.

За - 3

Проти -

Утрималися -

Рекомендації -

Пропозиції - встановити річний розмір орендної плати на рівні 12 % від нормативної грошової оцінки земельної ділянки.

11.19 Про затвердження проекту землеустрою та передачу Федак Людмилі Олександрівні земельну ділянку (кадастровий номер 3520588600:02:000:0295) в оренду терміном на 10 (десять) років, площею 2,0000 га, для сінокошіння і випасання худоби (код КВЦПЗ – 01.08) в тому числі: 2,0000 га – пасовища, за рахунок земель, комунальної власності сільськогосподарського призначення, які не надані у власність або постійне користування за межами села Омельгород Олександрівської селищної ради Кропивницького району Кіровоградської області. Встановити орендну плату за користування земельною ділянкою зазначеною у пункті 2 цього рішення у розмірі 12 % (дванадцять) від нормативної грошової оцінки земельної ділянки.

За - 3

Проти -

Утрималися -

Рекомендації -

Пропозиції - встановити річний розмір орендної плати на рівні 12 % від нормативної грошової оцінки земельної ділянки.

11.20 Про затвердження проекту землеустрою та передачу Чокалю Володимиру Мироновичу земельну ділянку (кадастровий номер 3520588600:02:000:0299) в оренду терміном на 10 (десять) років, площею 2,0000 га, для сінокошіння і випасання худоби (код КВЦПЗ – 01.08) в тому числі: 2,0000 га – пасовища, за рахунок земель, комунальної власності сільськогосподарського призначення, які не надані у власність або постійне користування за межами села Омельгород Олександрівської селищної ради Кропивницького району Кіровоградської області. Встановити орендну плату за користування земельною ділянкою зазначеною у пункті 2 цього рішення у розмірі 12 % (дванадцять) від нормативної грошової оцінки земельної ділянки.

За - 3

Проти -

Утрималися -

Рекомендації -

Пропозиції - встановити річний розмір орендної плати на рівні 12 % від нормативної грошової оцінки земельної ділянки.

11.21 Про затвердження проекту землеустрою та передачу Скляр Ірині Віталіївні земельну ділянку (кадастровий номер 3520588600:02:000:0309) в оренду терміном на 10 (десять) років, площею 2,0000 га, для сінокошіння і випасання худоби (код КВЦПЗ – 01.08) в тому числі: 2,0000 га – пасовища, за рахунок земель, комунальної власності сільськогосподарського призначення, які не надані у власність або постійне користування за межами села Омельгород Олександрівської селищної ради Кропивницького району Кіровоградської області. Встановити орендну плату за користування земельною ділянкою зазначеною у пункті 2 цього рішення у розмірі 12 % (дванадцять) від нормативної грошової оцінки земельної ділянки.

За - 3

Проти -

Утрималися -

Рекомендації -

Пропозиції - встановити річний розмір орендної плати на рівні 12 % від нормативної грошової оцінки земельної ділянки.

11.22 Про затвердження проекту землеустрою та передачу Рак Катерині Олексіївні земельну ділянку (кадастровий номер 3520588600:02:000:0308) в оренду терміном на 10 (десять) років, площею 2,0000 га, для сінокошіння і випасання худоби (код КВЦПЗ – 01.08) в тому числі: 2,0000 га – пасовища, за рахунок земель, комунальної власності сільськогосподарського призначення, які не надані у власність або постійне користування за межами села Омельгород Олександрівської селищної ради Кропивницького району Кіровоградської області. Встановити орендну плату за користування земельною ділянкою зазначеною у пункті 2 цього рішення у розмірі 12 % (дванадцять) від нормативної грошової оцінки земельної ділянки.

За - 3

Проти -

Утрималися -
Рекомендації -

Пропозиції - встановити річний розмір орендної плати на рівні 12 % від нормативної грошової оцінки земельної ділянки.

11.23 Про затвердження проекту землеустрою та передачу Мартинову Олександрю Олександровичу земельну ділянку (кадастровий номер 3520588600:02:000:0302) в оренду терміном на 10 (десять) років, площею 2,0000 га, для сінокосіння і випасання худоби (код КВЦПЗ – 01.08) в тому числі: 2,0000 га – пасовища, за рахунок земель, комунальної власності сільськогосподарського призначення, які не надані у власність або постійне користування за межами села Омельгород Олександрівської селищної ради Кропивницького району Кіровоградської області. Встановити орендну плату за користування земельною ділянкою зазначеною у пункті 2 цього рішення у розмірі 12 % (дванадцять) від нормативної грошової оцінки

земельної ділянки.

За - 3

Проти -

Утрималися -

Рекомендації -

Пропозиції - встановити річний розмір орендної плати на рівні 12 % від нормативної грошової оцінки земельної ділянки.

11.24 Про затвердження проекту землеустрою та передачу Раку Юрію Олексійовичу земельну ділянку (кадастровий номер 3520588600:02:000:0307) в оренду терміном на 10 (десять) років, площею 2,0000 га, для сінокосіння і випасання худоби (код КВЦПЗ – 01.08) в тому числі: 2,0000 га – пасовища, за рахунок земель, комунальної власності сільськогосподарського призначення, які не надані у власність або постійне користування за межами села Омельгород Олександрівської селищної ради Кропивницького району Кіровоградської області. Встановити орендну плату за користування земельною ділянкою зазначеною у пункті 2 цього рішення у розмірі 12 % (дванадцять) від нормативної грошової оцінки земельної ділянки.

За - 3

Проти -

Утрималися -

Рекомендації -

Пропозиції - встановити річний розмір орендної плати на рівні 12 % від нормативної грошової оцінки земельної ділянки.

11.25 Про затвердження проекту землеустрою та передачу Голинській Надії Василівні земельну ділянку (кадастровий номер 3520588600:02:000:0306) в оренду терміном на 10 (десять) років, площею 2,0000 га, для сінокосіння і випасання худоби (код КВЦПЗ – 01.08) в тому числі: 2,0000 га – пасовища, за рахунок земель, комунальної власності сільськогосподарського призначення, які не надані у власність або постійне користування за межами села Омельгород Олександрівської селищної ради Кропивницького району Кіровоградської області. Встановити орендну плату за користування земельною ділянкою зазначеною у пункті 2 цього рішення у розмірі 12 % (дванадцять) від нормативної грошової оцінки земельної ділянки.

За - 3

Проти -

Утрималися -

Рекомендації -

Пропозиції - встановити річний розмір орендної плати на рівні 12 % від нормативної грошової оцінки земельної ділянки.

11.26 Про затвердження проекту землеустрою та передачу Максимович Юлії Володимирівні земельну ділянку (кадастровий номер 3520588600:02:000:0305) в оренду терміном на 10 (десять) років, площею 2,0000 га, для сінокосіння і випасання худоби (код КВЦПЗ – 01.08) в тому числі: 2,0000 га – пасовища, за рахунок земель, комунальної власності сільськогосподарського

призначення, які не надані у власність або постійне користування за межами села Омельгород Олександрівської селищної ради Кропивницького району Кіровоградської області. Встановити орендну плату за користування земельною ділянкою зазначеною у пункті 2 цього рішення у розмірі 12 % (дванадцять) від нормативної грошової оцінки земельної ділянки.

За - 3

Проти -

Утрималися -

Рекомендації -

Пропозиції - встановити річний розмір орендної плати на рівні 12 % від нормативної грошової оцінки земельної ділянки.

11.27 Про затвердження проекту землеустрою та передачу Прихідько Любові Насим'янівні земельну ділянку (кадастровий номер 3520588600:02:000:0300) в оренду терміном на 10 (десять) років, площею 2,0000 га, для сінокосіння і випасання худоби (код КВЦПЗ – 01.08) в тому числі: 2,0000 га – пасовища, за рахунок земель, комунальної власності сільськогосподарського призначення, які не надані у власність або постійне користування за межами села Омельгород Олександрівської селищної ради Кропивницького району Кіровоградської області. Встановити орендну плату за користування земельною ділянкою зазначеною у пункті 2 цього рішення у розмірі 12 % (дванадцять) від нормативної грошової оцінки земельної ділянки.

За - 3

Проти -

Утрималися -

Рекомендації -

Пропозиції - встановити річний розмір орендної плати на рівні 12 % від нормативної грошової оцінки земельної ділянки.

11.28 Про затвердження проекту землеустрою та передачу Колісниченку Андрію Петровичу земельну ділянку (кадастровий номер 3520588600:02:000:0304) в оренду терміном на 10 (десять) років, площею 2,0000 га, для сінокосіння і випасання худоби (код КВЦПЗ – 01.08) в тому числі: 2,0000 га – пасовища, за рахунок земель, комунальної власності сільськогосподарського призначення, які не надані у власність або постійне користування за межами села Омельгород Олександрівської селищної ради Кропивницького району Кіровоградської області. Встановити орендну плату за користування земельною ділянкою зазначеною у пункті 2 цього рішення у розмірі 12 % (дванадцять) від нормативної грошової оцінки земельної ділянки.

За - 3

Проти -

Утрималися -

Рекомендації -

Пропозиції - встановити річний розмір орендної плати на рівні 12 % від нормативної грошової оцінки земельної ділянки.

11.29 Про затвердження проекту землеустрою та передачу Курятенку Руслану Володимировичу земельну ділянку (кадастровий номер 3520588600:02:000:0301) в оренду терміном на 10 (десять) років, площею 2,0000 га, для сінокосіння і випасання худоби (код КВЦПЗ – 01.08) в тому числі: 2,0000 га – пасовища, за рахунок земель, комунальної власності сільськогосподарського призначення, які не надані у власність або постійне користування за межами села Омельгород Олександрівської селищної ради Кропивницького району Кіровоградської області. Встановити орендну плату за користування земельною ділянкою зазначеною у пункті 2 цього рішення у розмірі 12 % (дванадцять) від нормативної грошової оцінки земельної ділянки.

За - 3

Проти -

Утрималися -

Рекомендації -

Пропозиції - встановити річний розмір орендної плати на рівні 12 % від нормативної грошової оцінки земельної ділянки.

11.30 Про затвердження проекту землеустрою та передачу Прихідьку Миколі Павловичу земельну ділянку (кадастровий номер 3520588600:02:000:0310) в оренду терміном на 10 (десять) років, площею 2,0000 га, для сінокосіння і випасання худоби (код КВЦПЗ – 01.08) в тому числі: 2,0000 га – пасовища, за рахунок земель, комунальної власності сільськогосподарського призначення, які не надані у власність або постійне користування за межами села Омельгород Олександрівської селищної ради Кропивницького району Кіровоградської області. Встановити орендну плату за користування земельною ділянкою зазначеною у пункті 2 цього рішення у розмірі 12 % (дванадцять) від нормативної грошової оцінки земельної ділянки.

За - 3

Проти -

Утрималися -

Рекомендації -

Пропозиції - встановити річний розмір орендної плати на рівні 12 % від нормативної грошової оцінки земельної ділянки.

11.31 Про затвердження проекту землеустрою та передачу Лук'яненку Івану Михайловичу земельну ділянку (кадастровий номер 3520583500:52:000:0040) в оренду терміном на 10 (десять) років, площею 0,5000 га, для сінокосіння і випасання худоби (код КВЦПЗ – 01.08) в тому числі: 0,5000 га – пасовища, за рахунок земель, комунальної власності сільськогосподарського призначення, які не надані у власність або постійне користування за адресою: вулиця Шкільна, село Бандурове Олександрівської селищної ради Кропивницького району Кіровоградської області. Встановити орендну плату за користування земельною ділянкою зазначеною у пункті 2 цього рішення у розмірі 12 % (дванадцять) від нормативної грошової оцінки земельної ділянки.

За - 3

Проти -

Утрималися -

Рекомендації -

Пропозиції - встановити річний розмір орендної плати на рівні 12 % від нормативної грошової оцінки земельної ділянки.

11.32 Про затвердження проекту землеустрою та передачу Коломійцю Сергію Васильовичу земельну ділянку (кадастровий номер 3520583000:51:000:0170) в оренду терміном на 10 (десять) років, площею 0,6000 га, для городництва (код КВЦПЗ – 01.07) в тому числі: 0,6000 га – рілля, за рахунок земель, сільськогосподарського призначення, які не надані у власність або постійне користування за адресою: село Івангород Олександрівської селищної ради Кропивницького району Кіровоградської області. Встановити орендну плату за користування земельною ділянкою зазначеною у пункті 2 цього рішення у розмірі 12 % (дванадцять) від нормативної грошової оцінки земельної ділянки.

За - 3

Проти -

Утрималися -

Рекомендації -

Пропозиції - встановити річний розмір орендної плати на рівні 12 % від нормативної грошової оцінки земельної ділянки.

11.33 Про затвердження проекту землеустрою та передачу Дубівці Вадиму Юрійовичу земельну ділянку (кадастровий номер 3520580500:02:000:0469) в оренду терміном на 10 (десять) років, площею 0,6000 га, для городництва (код КВЦПЗ – 01.07) в тому числі: 0,6000 га – рілля, за рахунок земель, сільськогосподарського призначення, які не надані у власність або постійне користування за межами села Бовтишка Олександрівської селищної ради Кропивницького району Кіровоградської області. Встановити орендну плату за користування земельною ділянкою зазначеною у пункті 2 цього рішення у розмірі 12 % (дванадцять) від нормативної грошової оцінки земельної ділянки.

За - 3

Проти -

Утрималися -
Рекомендації -
Пропозиції -

11.34 Про затвердження проекту землеустрою та передачу Лисенку Михайлу Миколайовичу земельну ділянку (кадастровий номер 3520580500:51:000:0356) в оренду терміном на 10 (десять) років, площею 0,2283 га, для городництва (код КВЦПЗ – 01.07) в тому числі: 0,2283 га – рілля, за рахунок земель, сільськогосподарського призначення, які не надані у власність або постійне користування за адресою: с. Бовтишка, Олександрівської селищної ради Кропивницького району Кіровоградської області. Встановити орендну плату за користування земельною ділянкою зазначеною у пункті 2 цього рішення у розмірі 12 % (дванадцять) від нормативної грошової оцінки земельної ділянки.

За - 3

Проти -
Утрималися -
Рекомендації -
Пропозиції -

11.35 Про затвердження проекту землеустрою та передачу Назаренко Надії Миколаївні земельну ділянку (кадастровий номер 3520586000:51:000:0206) в оренду терміном на 10 (десять) років, площею 0,3000 га, для городництва (код КВЦПЗ – 01.07) в тому числі: 0,3000 га – рілля, за рахунок земель, сільськогосподарського призначення, які не надані у власність або постійне користування за адресою: вулиця Південна, село Родниківка Олександрівської селищної ради Кропивницького району Кіровоградської області. Встановити орендну плату за користування земельною ділянкою зазначеною у пункті 2 цього рішення у розмірі 12 % (дванадцять) від нормативної грошової оцінки земельної ділянки.

За - 3

Проти -
Утрималися -
Рекомендації -
Пропозиції -

11.36 Про затвердження проекту землеустрою та передачу Назаренко Надії Миколаївні земельну ділянку (кадастровий номер 3520586000:51:000:0207) в оренду терміном на 10 (десять) років, площею 0,2500 га, для городництва (код КВЦПЗ – 01.07) в тому числі: 0,2500 га – рілля, за рахунок земель, сільськогосподарського призначення, які не надані у власність або постійне користування за адресою: вулиця Південна, село Родниківка Олександрівської селищної ради Кропивницького району Кіровоградської області. Встановити орендну плату за користування земельною ділянкою зазначеною у пункті 2 цього рішення у розмірі 12 % (дванадцять) від нормативної грошової оцінки земельної ділянки.

За - 3

Проти -
Утрималися -
Рекомендації -
Пропозиції -

11.37 Про затвердження проекту землеустрою та передачу Баланюку Анатолію Федоровичу земельну ділянку (кадастровий номер 3520587500:02:000:1453) в оренду терміном на 10 (десять) років, площею 0,5000 га, для городництва (код КВЦПЗ – 01.07) в тому числі: 0,5000 га – рілля, за рахунок земель, сільськогосподарського призначення, які не надані у власність або постійне користування за межами села Нова Осота Олександрівської селищної ради Кропивницького району Кіровоградської області. Встановити орендну плату за користування земельною ділянкою зазначеною у пункті 2 цього рішення у розмірі 12 % (дванадцять) від нормативної грошової оцінки земельної ділянки.

За - 3

Проти -

Утрималися -
Рекомендації -
Пропозиції -

11.38 Про затвердження проекту землеустрою та передачу Баланюк Оксані Федорівні земельну ділянку (кадастровий номер 3520587500:02:000:1446) в оренду терміном на 10 (десять) років, площею 0,5000 га, для городництва (код КВЦПЗ – 01.07) в тому числі: 0,5000 га – рілля, за рахунок земель, сільськогосподарського призначення, які не надані у власність або постійне користування за межами села Нова Осота Олександрівської селищної ради Кропивницького району Кіровоградської області. Встановити орендну плату за користування земельною ділянкою зазначеною у пункті 2 цього рішення у розмірі 12 % (дванадцять) від нормативної грошової оцінки земельної ділянки.

За - 3

Проти -
Утрималися -
Рекомендації -
Пропозиції -

11.39 Про затвердження проекту землеустрою та передачу Личаку Олексію Леонідовичу земельну ділянку (кадастровий номер 3520587500:02:000:1442) в оренду терміном на 10 (десять) років, площею 0,5000 га, для городництва (код КВЦПЗ – 01.07) в тому числі: 0,5000 га – рілля, за рахунок земель, сільськогосподарського призначення, які не надані у власність або постійне користування за межами села Нова Осота Олександрівської селищної ради Кропивницького району Кіровоградської області. Встановити орендну плату за користування земельною ділянкою зазначеною у пункті 2 цього рішення у розмірі 12 % (дванадцять) від нормативної грошової оцінки земельної ділянки.

За - 3

Проти -
Утрималися -
Рекомендації -
Пропозиції -

11.40 Про затвердження проекту землеустрою та передачу Личак Тетяні Сергіївні земельну ділянку (кадастровий номер 3520587500:02:000:1462) в оренду терміном на 10 (десять) років, площею 0,5000 га, для городництва (код КВЦПЗ – 01.07) в тому числі: 0,5000 га – рілля, за рахунок земель, сільськогосподарського призначення, які не надані у власність або постійне користування за межами села Нова Осота Олександрівської селищної ради Кропивницького району Кіровоградської області. Встановити орендну плату за користування земельною ділянкою зазначеною у пункті 2 цього рішення у розмірі 12 % (дванадцять) від нормативної грошової оцінки земельної ділянки.

За - 3

Проти -
Утрималися -
Рекомендації -
Пропозиції -

11.41 Про затвердження проекту землеустрою та передачу Ковтуну Семену Івановичу земельну ділянку (кадастровий номер 3520587500:02:000:1439) в оренду терміном на 10 (десять) років, площею 0,5000 га, для городництва (код КВЦПЗ – 01.07) в тому числі: 0,5000 га – рілля, за рахунок земель, сільськогосподарського призначення, які не надані у власність або постійне користування за межами села Нова Осота Олександрівської селищної ради Кропивницького району Кіровоградської області. Встановити орендну плату за користування земельною ділянкою зазначеною у пункті 2 цього рішення у розмірі 12 % (дванадцять) від нормативної грошової оцінки земельної ділянки.

За - 3

Проти -

Утрималися -
 Рекомендації -
 Пропозиції -

11.42 Про затвердження проекту землеустрою та передачу Лебідю Петру Кузьмичу земельну ділянку (кадастровий номер 3520587500:02:000:1449) в оренду терміном на 10 (десять) років, площею 0,5000 га, для городництва (код КВЦПЗ – 01.07) в тому числі: 0,5000 га – рілля, за рахунок земель, сільськогосподарського призначення, які не надані у власність або постійне користування за межами села Нова Осота Олександрівської селищної ради Кропивницького району Кіровоградської області. Встановити орендну плату за користування земельною ділянкою зазначеною у пункті 2 цього рішення у розмірі 12 % (дванадцять) від нормативної грошової оцінки земельної ділянки.

За - 3

Проти -
 Утрималися -
 Рекомендації -
 Пропозиції -

11.43 Про затвердження проекту землеустрою та передачу Ковтуну Валентину Семеновичу земельну ділянку (кадастровий номер 3520587500:02:000:1445) в оренду терміном на 10 (десять) років, площею 0,5000 га, для городництва (код КВЦПЗ – 01.07) в тому числі: 0,5000 га – рілля, за рахунок земель, сільськогосподарського призначення, які не надані у власність або постійне користування за межами села Нова Осота Олександрівської селищної ради Кропивницького району Кіровоградської області. Встановити орендну плату за користування земельною ділянкою зазначеною у пункті 2 цього рішення у розмірі 12 % (дванадцять) від нормативної грошової оцінки земельної ділянки.

За - 3

Проти -
 Утрималися -
 Рекомендації -
 Пропозиції -

11.44 Про затвердження проекту землеустрою та передачу Ковтун Валентині Іванівні земельну ділянку (кадастровий номер 3520587500:02:000:1443) в оренду терміном на 10 (десять) років, площею 0,5000 га, для городництва (код КВЦПЗ – 01.07) в тому числі: 0,5000 га – рілля, за рахунок земель, сільськогосподарського призначення, які не надані у власність або постійне користування за межами села Нова Осота Олександрівської селищної ради Кропивницького району Кіровоградської області. Встановити орендну плату за користування земельною ділянкою зазначеною у пункті 2 цього рішення у розмірі 12 % (дванадцять) від нормативної грошової оцінки земельної ділянки.

За - 3

Проти -
 Утрималися -
 Рекомендації -
 Пропозиції -

11.45 Про затвердження проекту землеустрою та передачу Скрипнику Віталію Олександровичу земельну ділянку (кадастровий номер 3520587500:52:000:0037) в оренду терміном на 10 (десять) років, площею 0,6000 га, для городництва (код КВЦПЗ – 01.07) в тому числі: 0,6000 га – рілля, за рахунок земель, сільськогосподарського призначення, які не надані у власність або постійне користування в межах села Іванівка Олександрівської селищної ради Кропивницького району Кіровоградської області. Встановити орендну плату за користування земельною ділянкою зазначеною у пункті 2 цього рішення у розмірі 12 % (дванадцять) від нормативної грошової оцінки земельної ділянки.

За - 3

Проти -

Утрималися -
Рекомендації -
Пропозиції -

11.46 Про затвердження проекту землеустрою та передачу Кріпкій Тетяні Борисівні земельну ділянку (кадастровий номер 3520587500:02:000:1464) в оренду терміном на 7 (сім) років, площею 0,5000 га, для городництва (код КВЦПЗ – 01.07) в тому числі: 0,5000 га – рілля, за рахунок земель, сільськогосподарського призначення, які не надані у власність або постійне користування за межами села Нова Осота Олександрівської селищної ради Кропивницького району Кіровоградської області. Встановити орендну плату за користування земельною ділянкою зазначеною у пункті 2 цього рішення у розмірі 12 % (дванадцять) від нормативної грошової оцінки земельної ділянки. Повідомити Кріпку Т.Б. про те, що ділянка зарезервована для потреб розширення діючого кладовища, відповідно рішення Олександрівської селищної ради від 29 жовтня 2021 року № 2317 «Про інвентаризації земельних ділянок під об'єктами комунальної власності для обслуговування місцевих кладовищ», вразі виникнення потреби щодо проведення поховань, договір оренди буде припинено.

За - 3

Проти -

Утрималися -
Рекомендації -
Пропозиції -

11.47 Про затвердження проекту землеустрою та передачу Мошуренку Андрію Михайловичу земельну ділянку (кадастровий номер 3520587500:02:000:1467) в оренду терміном на 7 (сім) років, площею 0,5000 га, для городництва (код КВЦПЗ – 01.07) в тому числі: 0,5000 га – рілля, за рахунок земель, сільськогосподарського призначення, які не надані у власність або постійне користування за межами села Нова Осота Олександрівської селищної ради Кропивницького району Кіровоградської області. Встановити орендну плату за користування земельною ділянкою зазначеною у пункті 2 цього рішення у розмірі 12 % (дванадцять) від нормативної грошової оцінки земельної ділянки. Повідомити Мошуренка А.М. про те, що ділянка зарезервована для потреб розширення діючого кладовища, відповідно рішення Олександрівської селищної ради від 29 жовтня 2021 року № 2317 «Про інвентаризації земельних ділянок під об'єктами комунальної власності для обслуговування місцевих кладовищ», вразі виникнення потреби щодо проведення поховань, договір оренди буде припинено.

За - 3

Проти -

Утрималися -
Рекомендації -
Пропозиції -

11.48 Про затвердження проекту землеустрою та передачу Мошуренку Андрію Андрійовичу земельну ділянку (кадастровий номер 3520587500:02:000:1463) в оренду терміном на 7 (сім) років, площею 0,5000 га, для городництва (код КВЦПЗ – 01.07) в тому числі: 0,5000 га – рілля, за рахунок земель, сільськогосподарського призначення, які не надані у власність або постійне користування за межами села Нова Осота Олександрівської селищної ради Кропивницького району Кіровоградської області. Встановити орендну плату за користування земельною ділянкою зазначеною у пункті 2 цього рішення у розмірі 12 % (дванадцять) від нормативної грошової оцінки земельної ділянки. Повідомити Мошуренка А.А. про те, що ділянка зарезервована для потреб розширення діючого кладовища, відповідно рішення Олександрівської селищної ради від 29 жовтня 2021 року № 2317 «Про інвентаризації земельних ділянок під об'єктами комунальної власності для обслуговування місцевих кладовищ», вразі виникнення потреби щодо проведення поховань, договір оренди буде припинено.

За - 3

Проти -

Утрималися -
 Рекомендації -
 Пропозиції -

11.49 Про затвердження проекту землеустрою та передачу Мошуренко Ірині Володимирівні земельну ділянку (кадастровий номер 3520587500:02:000:1469) в оренду терміном на 7 (сім) років, площею 0,5000 га, для городництва (код КВЦПЗ – 01.07) в тому числі: 0,5000 га – рілля, за рахунок земель, сільськогосподарського призначення, які не надані у власність або постійне користування за межами села Нова Осота Олександрівської селищної ради Кропивницького району Кіровоградської області. Встановити орендну плату за користування земельною ділянкою зазначеною у пункті 2 цього рішення у розмірі 12 % (дванадцять) від нормативної грошової оцінки земельної ділянки. Повідомити Мошуренко І.В. про те, що ділянка зарезервована для потреб розширення діючого кладовища, відповідно рішення Олександрівської селищної ради від 29 жовтня 2021 року № 2317 «Про інвентаризації земельних ділянок під об'єктами комунальної власності для обслуговування місцевих кладовищ», вразі виникнення потреби щодо проведення поховань, договір оренди буде припинено.

За - 3

Проти -

Утрималися -
 Рекомендації -
 Пропозиції -

14.1 Про затвердження проекту землеустрою та передачу у постійне користування Державному підприємству «Оникіївському лісовому господарству» земельну ділянку 3520585000:02:000:0655 площею 15,5430 га, для ведення лісового господарства і пов'язаних з ним послуг (КВЦПЗ – 09.01), в тому числі: площею 15,5430 га – пасовища, за рахунок земель, лісогосподарського призначення, за межами села Підлісне Олександрівської селищної ради Кропивницького району Кіровоградської області та передачу з комунальної власності територіальної громади Олександрівської селищної ради в державну власність в особі Кіровоградської обласної військової адміністрації, земельну ділянку 3520585000:02:000:0655 площею 15,5430 га, для ведення лісового господарства і пов'язаних з ним послуг (КВЦПЗ – 09.01), за рахунок земель, лісогосподарського призначення, за межами села Підлісне Олександрівської селищної ради Кропивницького району Кіровоградської області за актом приймання – передачі.

За - 3

Проти -

Утрималися -
 Рекомендації -

Пропозиції – запросити на чергове пленарне засідання сорокової сесії восьмого скликання Олександрівської селищної ради, представника ДП «Оникіївське лісове господарство» (ПП «Ліси України

14.2 Про затвердження проекту землеустрою та передачу у постійне користування Державному підприємству «Оникіївському лісовому господарству» земельну ділянку 3520587500:02:000:6028 площею 17,9492 га, для ведення лісового господарства і пов'язаних з ним послуг (КВЦПЗ – 09.01), в тому числі: площею 17,9492 га – земельні лісові ділянки, вкриті лісовою рослинністю, за рахунок земель, лісогосподарського призначення, за межами села Нова Осота Олександрівської селищної ради Кропивницького району Кіровоградської області. та передачу з комунальної власності територіальної громади Олександрівської селищної ради в державну власність в особі Кіровоградської обласної військової адміністрації, земельну ділянку 3520587500:02:000:6028 площею 17,9492 га, для ведення лісового господарства і пов'язаних з ним послуг (КВЦПЗ – 09.01), за рахунок земель, лісогосподарського призначення, за межами села Нова Осота Олександрівської селищної ради Кропивницького району Кіровоградської області за актом приймання – передачі.

За - 3

Проти -
 Утрималися -
 Рекомендації -
 Пропозиції -

19.1 Про затвердження технічної документації із землеустрою та передачу на правах спільної часткової власності Сухенко Оксані Миколаївні (3/5 ч.) та Діхтяр Ользі Вікторівні (2/5 ч.) земельну ділянку (кадастровий номер 3520555100:50:064:0049), площею 0,0933 га, для будівництва і обслуговування житлового будинку, господарських будівель і споруд (присадибна ділянка) (код КВЦПЗ 02.01), в тому числі: площею 0,0933 га – малоповерхова забудова, за рахунок земель, комунальної власності, які не надані у власність або постійне користування за адресою: вулиця Володимирська, 20, селище міського типу Олександрівка Олександрівської селищної ради Кропивницького району Кіровоградської області.

За - 3

Проти -
 Утрималися -
 Рекомендації -
 Пропозиції -

19.2 Про затвердження технічної документації із землеустрою та передачу безоплатно у власність Родньому Миколі Івановичу земельну ділянку (кадастровий номер 3520583000:54:000:0042), площею 0,1998 га, для будівництва і обслуговування житлового будинку, господарських будівель і споруд (присадибна ділянка) (код КВЦПЗ 02.01), в тому числі: площею 0,1998 га – малоповерхова забудова, за рахунок земель, комунальної власності, які не надані у власність або постійне користування за адресою: вулиця Шевченка, 28, село Стримівка Олександрівської селищної ради Кропивницького району Кіровоградської області.

За - 3

Проти -
 Утрималися -
 Рекомендації -
 Пропозиції -

19.3 Про затвердження технічної документації із землеустрою та передачу безоплатно у власність Стороженко Надії Григорівні земельну ділянку (кадастровий номер 3520582500:51:007:0017), площею 0,2500 га, для будівництва і обслуговування житлового будинку, господарських будівель і споруд (присадибна ділянка) (код КВЦПЗ 02.01), в тому числі: площею 0,2500 га – малоповерхова забудова, за рахунок земель, комунальної власності, які не надані у власність або постійне користування за адресою: провулок Широкопояса, 4, село Голикове Олександрівської селищної ради Кропивницького району Кіровоградської області.

За - 3

Проти -
 Утрималися -
 Рекомендації -
 Пропозиції -

19.4 Про затвердження технічної документації із землеустрою та передачу безоплатно у власність Бершацькій Галині Михайлівні земельну ділянку (кадастровий номер 3520585500:51:000:0235), площею 0,2500 га, для будівництва і обслуговування житлового будинку, господарських будівель і споруд (присадибна ділянка) (код КВЦПЗ 02.01), в тому числі: площею 0,2500 га – малоповерхова забудова, за рахунок земель, комунальної власності, які не надані у власність або постійне користування за адресою: вулиця Новоселівська, 20, село Розумівка Олександрівської селищної ради Кропивницького району Кіровоградської області.

За - 3

Проти -
 Утрималися -
 Рекомендації -

Пропозиції -

19.5 Про затвердження технічної документації із землеустрою та передачу Осадчій Наталії Юріївні земельну ділянку (кадастровий номер 3520584500:51:006:0005), площею 0,1652 га, для будівництва і обслуговування житлового будинку, господарських будівель і споруд (присадибна ділянка) (код КВЦПЗ 02.01), в тому числі: площею 0,1652 га – малоповерхова забудова, за рахунок земель, комунальної власності, які не надані у власність або постійне користування за адресою: вулиця Кравцівка, 14, село Михайлівка Олександрівської селищної ради Кропивницького району Кіровоградської області.

За - 3

Проти -

Утрималися -

Рекомендації -

Пропозиції -

19.6 Про затвердження технічної документації із землеустрою та передачу Осадчій Ірині Володимирівні земельну ділянку (кадастровий номер 3520584500:51:006:0004), площею 0,1691 га, для будівництва і обслуговування житлового будинку, господарських будівель і споруд (присадибна ділянка) (код КВЦПЗ 02.01), в тому числі: площею 0,1691 га – малоповерхова забудова, за рахунок земель, комунальної власності, які не надані у власність або постійне користування за адресою: вулиця Кравцівка, 16, село Михайлівка Олександрівської селищної ради Кропивницького району Кіровоградської області.

За - 3

Проти -

Утрималися -

Рекомендації -

Пропозиції -

19.7 Про затвердження технічної документації із землеустрою та передачу безоплатно у власність Матвієнко Ірині Валентинівні земельну ділянку (кадастровий номер 3520580300:51:000:0409), площею 0,1378 га, для будівництва і обслуговування житлового будинку, господарських будівель і споруд (присадибна ділянка) (код КВЦПЗ 02.01), в тому числі: площею 0,1378 га – малоповерхова забудова, за рахунок земель, комунальної власності, які не надані у власність або постійне користування за адресою: вулиця Центральна, 33, село Бірки Олександрівської селищної ради Кропивницького району Кіровоградської області.

За - 3

Проти -

Утрималися -

Рекомендації -

Пропозиції -

19.8 Про затвердження технічної документації із землеустрою та передачу безоплатно у власність Марченко Надії Станіславівні земельну ділянку (кадастровий номер 3520584000:51:000:0049), площею 0,2500 га, для будівництва і обслуговування житлового будинку, господарських будівель і споруд (присадибна ділянка) (код КВЦПЗ 02.01), в тому числі: площею 0,2500 га – малоповерхова забудова, за рахунок земель, комунальної власності, які не надані у власність або постійне користування за адресою: вулиця Олізька, 16, село Красносілля Кропивницького району, Кіровоградської області.

За - 3

Проти -

Утрималися -

Рекомендації -

Пропозиції -

19.9 Про затвердження технічної документації із землеустрою та передачу безоплатно у власність Бенедисюку Олександрю Анатолійовичу земельну ділянку (кадастровий номер 3520583000:51:000:0075), площею 0,2500 га, для будівництва і обслуговування житлового

будинку, господарських будівель і споруд (присадибна ділянка) (код КВЦПЗ 02.01), в тому числі: площею 0,2500 га – під житловою забудовою одно та двохповерховою, за рахунок земель, комунальної власності, які не надані у власність або постійне користування за адресою: вулиця Шевченка, 222, село Івангород Кропивницького району, Кіровоградської області.

За - 3

Проти -

Утрималися -

Рекомендації -

Пропозиції -

19.10 Про затвердження технічної документації із землеустрою та передачу безоплатно у власність Білокриницькому Василю Анатолійовичу земельну ділянку (кадастровий номер 3520584000:51:000:0048), площею 0,2500 га, для будівництва і обслуговування житлового будинку, господарських будівель і споруд (присадибна ділянка) (код КВЦПЗ 02.01), в тому числі: площею 0,2500 га – малоповерхова забудова, комунальної власності, які не надані у власність або постійне користування за адресою: вулиця Центральна, 43, село Красносілля Кропивницького району, Кіровоградської області.

За - 3

Проти -

Утрималися -

Рекомендації -

Пропозиції -

19.11 Про затвердження технічної документації із землеустрою та передачу безоплатно у власність Бардашовій Любов Миколаївні земельну ділянку (кадастровий номер 3520584700:51:000:0227), площею 0,2500 га, для будівництва і обслуговування житлового будинку, господарських будівель і споруд (присадибна ділянка) (код КВЦПЗ 02.01), в тому числі: площею 0,2500 га – малоповерхова забудова, комунальної власності, які не надані у власність або постійне користування за адресою: вулиця Новоселиця, 22, село Несваткове Кропивницького району, Кіровоградської області.

За - 3

Проти -

Утрималися -

Рекомендації -

Пропозиції -

20.1 Про виділення громадянці Присяник Ганні Петрівні в натурі (на місцевості) земельну ділянку з кадастровим номером 3520588500:02:000:0627 площею 4,3121 га для ведення товарного сільськогосподарського виробництва (код КВЦПЗ 01.01) в тому числі: 4,3121 га – рілля, як власнику земельної частки (паю) відповідно до сертифікату на право на земельну частку (пай) серії КР № 023953 зареєстрованого за № 347 від 21.06.1996 року та згідно з рішенням Олександрівського районного суду від 30.07.2014 р. по справі № 397/1080/14-ц із земель колишнього КСП ім. Держинського Цвітненської сільської ради Олександрівського району Кіровоградської області та затвердження технічної документації із землеустрою щодо встановлення (відновлення) меж земельної ділянки в натурі (на місцевості) гр. Присяник Ганні Петрівні (КВЦПЗ А.01.01) для ведення товарного сільськогосподарського виробництва на території Олександрівської селищної ради Кропивницького району Кіровоградської області.

За - 3

Проти -

Утрималися -

Рекомендації -

Пропозиції -

20.2 Про виділення громадянці Присяник Яні Володимирівні в натурі (на місцевості) земельну ділянку з кадастровим номером 3520588500:02:000:0626 площею 5,1366 га для ведення товарного сільськогосподарського виробництва (код КВЦПЗ 01.01) в тому числі: 5,1366 га – рілля, як

власнику земельної частки (паю) відповідно до сертифікату на право на земельну частку (пай) серії КР № 033523 зареєстрованого за № 2 від 18.06.1996 року та згідно з свідоцтвом про право на спадщину за заповітом серії НАО № 531391 від 11.09.2015 р., зареєстрованого в реєстрі за № 1038 із земель колишнього КСП ім. Держинського Цвітненської сільської ради Олександрівського району Кіровоградської області та затвердження технічної документації із землеустрою щодо встановлення (відновлення) меж земельної ділянки в натурі (на місцевості) гр. Просяник Яні Володимирівні (КВЦПЗ А.01.01) для ведення товарного сільськогосподарського виробництва на території Олександрівської селищної ради Кропивницького району Кіровоградської області.

За - 3

Проти -

Утрималися -

Рекомендації -

Пропозиції -

20.3 Про виділення громадянці Джирмі Ользі Яківні в натурі (на місцевості) земельну ділянку з кадастровим номером 3520587500:02:000:1465 площею 3,5400 га для ведення товарного сільськогосподарського виробництва (код КВЦПЗ 01.01) в тому числі: 3,5400 га – рілля, як власнику земельної частки (паю) відповідно до сертифікату на право на земельну частку (пай) серії КР № 0076635 зареєстрованого за № 913 від 26.12.1996 року та згідно з свідоцтвом про право на спадщину за законом серії НРЕ № 870303 від 09.07.2021 р., зареєстрованого в реєстрі за № 5-365 із земель колишнього КСП ім. Кірова Староосотської сільської ради Олександрівського району Кіровоградської області та затвердження технічної документації із землеустрою щодо встановлення (відновлення) меж земельної ділянки в натурі (на місцевості) громадянці Джирмі Ользі Яківні для ведення товарного сільськогосподарського виробництва на території Олександрівської селищної ради Кропивницького району Кіровоградської області.

За - 3

Проти -

Утрималися -

Рекомендації -

Пропозиції -

20.4 Про виділення громадянці Токарь Тетяні Григорівні в натурі (на місцевості) земельну ділянку з кадастровим номером 3520588000:02:000:0233 площею 4,3957 га для ведення товарного сільськогосподарського виробництва (код КВЦПЗ 01.01) в тому числі: 4,3957 га – рілля, як власнику земельної частки (паю) відповідно до сертифікату на право на земельну частку (пай) серії КР № 023495 зареєстрованого за № 261 від 12.07.1996 року та згідно з рішенням Олександрівського районного суду від 09.02.2017 р. по справі № 397/1580/16-ц із земель колишнього КСП «Перемога» Триліської сільської ради Олександрівського району Кіровоградської області та затвердження технічної документації із землеустрою щодо встановлення (відновлення) меж земельної ділянки в натурі (на місцевості) громадянці Токарь Тетяні Григорівні площею 4,3957 га для ведення товарного сільськогосподарського виробництва (КОД КВЦПЗ 01.01.) за адресою: Кіровоградська область, Кропивницький район, Олександрівська селищна рада.

За - 3

Проти -

Утрималися -

Рекомендації -

Пропозиції -

21.1 Про затвердження технічної документації із землеустрою щодо інвентаризації земель для ведення товарного сільськогосподарського виробництва (код КВЦПЗ – 01.01) загальною площею 34,2710 га, за адресою: Кіровоградська область, Кропивницький район, Олександрівська селищна рада, за межами села Стара Осота, земельні ділянки: № 0001; № 0003; № 0123; № 0154;

№ 0217; № 0219; № 0221; № 0222; № 0223; №0237» та передачу в оренду СТОВ «Агрофірма Ясенівська» земельні ділянки:

- 3520587500:02:000:1473 площею 2,2428 га;
- 3520587500:02:000:1480 площею 3,0263 га;
- 3520587500:02:000:0123 площею 2,4703 га;
- 3520587500:02:000:1477 площею 3,7077 га;
- 3520587500:02:000:1478 площею 3,4967 га;
- 3520587500:02:000:1479 площею 3,8820 га;
- 3520587500:02:000:1474 площею 4,0376 га;
- 3520587500:02:000:1475 площею 3,9616 га;
- 3520587500:02:000:1476 площею 3,9204 га;
- 3520587500:02:000:1472 площею 3,5256 га для ведення товарного сільськогосподарського (код КВЦПЗ 01.01) (невитребувані паї) за рахунок земель сільськогосподарського призначення за межами села Стара Осота Олександрівської селищної ради Кропивницького району Кіровоградської області на строк до дня державної реєстрації права власності власниками чи спадкоємцями земельних часток (паїв) на зазначені земельні ділянки, але не більше ніж до 01.01.2025 року. Встановити орендну плату за користування земельними ділянками, зазначеними у пункті 2 цього рішення у розмірі 12% (дванадцять) від нормативної грошової оцінки земель.

За - 3

Проти -

Утрималися -

Рекомендації -

Пропозиції -

21.2 Про затвердження технічної документації із землеустрою щодо встановлення (відновлення) меж земельних ділянок в натурі (на місцевості) для ведення товарного сільськогосподарського виробництва (код КВЦПЗ – 01.01) загальною площею 29,8902 га, за адресою: Кіровоградська область, Кропивницький район, Олександрівська селищна рада, за межами села Михайлівка, земельна ділянка: № 0449; Кіровоградська область, Кропивницький район, Олександрівська селищна рада, за межами села Ясинове, земельні ділянки № 0137, № 0125, № 0241, № 0113 (масив 1), № 0113 (масив 2) Сільськогосподарському товариству з обмеженою відповідальністю «Агрофірма Ясенівська» та передачу в оренду земельні ділянки:

- 3520584500:02:000:0640 площею 4,5912 га;
- 3520588600:02:000:0314 площею 6,6664 га;
- 3520588600:02:000:0313 площею 6,9714 га;
- 3520588600:02:000:0315 площею 5,7975 га;
- 3520588600:02:000:0316 площею 4,1332 га;
- 3520588600:02:000:0317 площею 1,7305 га

для ведення товарного сільськогосподарського (код КВЦПЗ 01.01) (невитребувані паї) за рахунок земель сільськогосподарського призначення за межами сіл Михайлівка та Ясинове Олександрівської селищної ради Кропивницького району Кіровоградської області на строк до дня державної реєстрації права власності власниками чи спадкоємцями земельних часток (паїв) на зазначені земельні ділянки, але не більше ніж до 01.01.2025 року. Встановити орендну плату за користування земельними ділянками, зазначеними у пункті 2 цього рішення у розмірі 12% (дванадцять) від нормативної грошової оцінки земель.

За - 3

Проти -

Утрималися -

Рекомендації -

Пропозиції -

22.1 Про затвердження технічної документації із землеустрою та передачу безоплатно у власність Власюк Людмилі Миколаївні земельну ділянку (кадастровий номер 3520555100:50:085:0046), площею 0,0023 га, для будівництва індивідуального гаражу (код

КВЦПЗ 02.05), в тому числі: площею 0,0023 га – малоповерхова забудова, за рахунок земель, комунальної власності, які не надані у власність або постійне користування за адресою: вулиця Тітова, 56, селище міського типу Олександрівка Олександрівської селищної ради Кропивницького району Кіровоградської області.

За - 3

Проти -

Утрималися -

Рекомендації -

Пропозиції -

26.1 Про надання в оренду Дедову Валерію Володимировичу земельну ділянку 3520555100:50:042:0007 площею 0,2524 га терміном на 10 (десять) років для розміщення та експлуатації основних, підсобних і допоміжних будівель та споруд підприємств переробної, машинобудівної та іншої промисловості (код КВЦПЗ – 11.02), що розташована за адресою: вул. Незалежності України, 9, селище міського типу Олександрівка Олександрівської селищної ради Кропивницького району Кіровоградської області. Встановити орендну плату за користування земельною ділянкою, зазначеною в пункті 1 цього рішення, в розмірі 5% (п'ять) від нормативної грошової оцінки земельної ділянки.

За - 3

Проти -

Утрималися -

Рекомендації -

Пропозиції -

26.2 Про заміну сторони орендодавця у договорі оренди земельної ділянки 3520587500:02:000:8013 площею 4,0536 га (КВЦПЗ 11.02. Для розміщення та експлуатації основних, підсобних і допоміжних будівель та споруд підприємств переробної, машинобудівної та іншої промисловості) яка розташована за межами села Нова Осота Олександрівської селищної ради Кропивницького району Кіровоградської області, укладеного між Олександрівською районною державною адміністрацією та ТОВ «Хлібоприймальний пункт «Промагро» № 352050004004175 від 28.12.2012 р. з «Олександрівська районна державна адміністрація» на «Олександрівська селищна рада Кропивницького району Кіровоградської області» та продовження терміну дії договору оренди земельної ділянки, зазначеної у пункті 1 цього рішення, терміном на 10 років. Після затвердження технічної документації, зазначеної в пункті 3 цього рішення, переглянути умови договору оренди земельної ділянки 3520587500:02:000:8013 в частині розміру орендної плати.

За - 3

Проти -

Утрималися -

Рекомендації -

Пропозиції - не пізніше березня місяця 2024 року переглянути умови договору оренди земельної ділянки 3520587500:02:000:8013 в частині розміру орендної плати.

27.1.1 Про надання дозволу Рудчук Олені Валеріївні на розроблення проекту землеустрою щодо відведення земельної ділянки орієнтовною площею 0,0010 га в користування на умовах особистого строкового платного сервітуту для розміщення тимчасової споруди за рахунок земель комунальної власності, які не надані у власність чи постійне користування по вулиці Шевченка біля будинку № 46 в селищі міського типу Олександрівка Кропивницького району Кіровоградської області.

За - 3

Проти -

Утрималися -

Рекомендації -

Пропозиції -

27.1.2 Про надання дозволу ТОВ «Фортіс 2013» на розроблення проекту землеустрою щодо відведення земельної ділянки загальною орієнтовною площею 0,0056 га в користування на умовах особистого строкового платного сервітуту для розміщення тимчасових споруд за рахунок земель комунальної власності, які не надані у власність чи постійне користування по вулиці Шевченка в селищі міського типу Олександрівка Кропивницького району Кіровоградської області (поруч з торгівельним центром по вулиці Незалежності України, 19).

За - 3

Проти -

Утрималися -

Рекомендації -

Пропозиції -

27.3.1 Про надання дозволу СТОВ «Тясмин» на виготовлення технічної документації із землеустрою щодо встановлення (відновлення) меж земельних ділянок в натурі (на місцевості), невитребуваних часток (паїв) для ведення товарного сільськогосподарського виробництва (код КВЦПЗ 01.01) в оренду на строк до дня державної реєстрації права власності на такі земельні ділянки, загальною орієнтовною площею – 13,00 га, в тому числі: ріллі площею – 13,00 га, за рахунок земель сільськогосподарського призначення (відповідно схеми поділу земель КСП «Тясмин») за межами села Бірки Олександрівської селищної ради Кропивницького району Кіровоградської області:

- земельна ділянка № 0050 орієнтовною площею 2,80 га;

- земельна ділянка № 0376 орієнтовною площею 2,84 га;

- земельна ділянка № 0381 орієнтовною площею 2,30 га;

- земельна ділянка № 0468 орієнтовною площею 2,58 га;

- земельна ділянка № 0516 орієнтовною площею 2,48 га.

За - 3

Проти -

Утрималися -

Рекомендації -

Пропозиції -

27.13.1 Про надання дозволу громадянину Бібку Олексію Леонтійовичу на виготовлення технічної документації із землеустрою щодо встановлення (відновлення) меж земельної ділянки в натурі (на місцевості) для ведення товарного сільськогосподарського виробництва (код КВЦПЗ 01.01), орієнтовною площею 3,4200 га, в тому числі 3,4200 га - рілля, за рахунок земель сільськогосподарського призначення колишнього КСП «Іскра» Олександрівської селищної ради Олександрівського району (ділянка № 0281 відповідно до схеми поділу земель) на території Олександрівської селищної ради Кропивницького району Кіровоградської області, як власнику земельної частки (паю) відповідно до сертифікату на право на земельну частку (пай) серії КР № 0112479 зареєстрованого за № 376 від 25.04.1997 року та згідно з свідоцтвом про право на спадщину за законом НРЕ 318977 від 29.12.2021 року зареєстрованого в реєстрі за № 5-785.

За - 3

Проти -

Утрималися -

Рекомендації -

Пропозиції -

27.13.2 Про надання дозволу громадянину Левенцю Миколі Кириловичу на виготовлення технічної документації із землеустрою щодо встановлення (відновлення) меж земельної ділянки в натурі (на місцевості) для ведення товарного сільськогосподарського виробництва (код КВЦПЗ 01.01), орієнтовною площею 4,5800 га, в тому числі 4,5800 га - рілля, за рахунок земель сільськогосподарського призначення колишнього КСП «Іскра» Олександрівської селищної ради Олександрівського району (ділянка № 0171 відповідно до схеми поділу земель) на території Олександрівської селищної ради Кропивницького району Кіровоградської області, як власнику земельної частки (паю) відповідно до сертифікату на право на земельну частку (пай) серії КР №

0112796 зареєстрованого за № 694 від 25.04.1997 року та згідно з свідоцтвом про право на спадщину за заповітом НСВ 876419 від 11.11.2022 року зареєстрованого в реєстрі за № 5-481.

За - 3

Проти -

Утрималися -

Рекомендації -

Пропозиції -

27.14.1 Про надання дозволу Кармазіній Ганні Василівні на виготовлення технічної документації із землеустрою щодо встановлення (відновлення) меж земельної ділянки в натурі (на місцевості), невитребуваної частки (паю) для ведення товарного сільськогосподарського виробництва (код КВЦПЗ 01.01) в оренду на строк до дня державної реєстрації права власності на таку земельну ділянку, орієнтовною площею – 4,08 га, в тому числі: ріллі площею – 4,08 га, за рахунок земель сільськогосподарського призначення (відповідно схеми поділу земель КСП ім. Ульянова земельна ділянка № 0391), що розташована за межами села Підлісне Олександрівської селищної ради Кропивницького району Кіровоградської області.

За - 3

Проти -

Утрималися -

Рекомендації -

Пропозиції -

27.14.2 Про надання дозволу Мельнику Андрію Юрійовичу на виготовлення технічної документації із землеустрою щодо встановлення (відновлення) меж земельної ділянки в натурі (на місцевості), невитребуваної частки (паю) для ведення товарного сільськогосподарського виробництва (код КВЦПЗ 01.01) в оренду на строк до дня державної реєстрації права власності на таку земельну ділянку, орієнтовною площею – 4,12 га, в тому числі: ріллі площею – 4,12 га, за рахунок земель сільськогосподарського призначення (відповідно схеми поділу земель КСП ім. Ульянова земельна ділянка № 0459), що розташована за межами села Підлісне Олександрівської селищної ради Кропивницького району Кіровоградської області.

За - 3

Проти -

Утрималися -

Рекомендації -

Пропозиції -

27.14.3 Про надання дозволу ФГ «Хортиця 2012» на виготовлення технічної документації із землеустрою щодо встановлення (відновлення) меж земельної ділянки в натурі (на місцевості), невитребуваної частки (паю) для ведення товарного сільськогосподарського виробництва (код КВЦПЗ 01.01) в оренду на строк до дня державної реєстрації права власності на таку земельну ділянку, орієнтовною площею – 4,08 га, в тому числі: ріллі площею – 4,08 га, за рахунок земель сільськогосподарського призначення (відповідно схеми поділу земель КСП ім. Ульянова земельна ділянка № 0456), що розташована за межами села Підлісне Олександрівської селищної ради Кропивницького району Кіровоградської області.

За - 3

Проти -

Утрималися -

Рекомендації -

Пропозиції -

27.15.1 Про надання дозволу громадянці Халімовій Зінаїді Григорівні на виготовлення технічної документації із землеустрою щодо встановлення (відновлення) меж земельної ділянки в натурі (на місцевості) для ведення товарного сільськогосподарського виробництва (код КВЦПЗ 01.01), орієнтовною площею 5,1029 га, в тому числі 5,1029 га - рілля, за рахунок земель сільськогосподарського призначення (ділянка № 1060), за межами села Ясинуватка Олександрівської селищної ради Кропивницького району Кіровоградської області, як власнику

земельної частки (паю) відповідно до рішення Олександрівського місцевого суду від 30 липня 2003 року справа № 2-483.

За - 3

Проти -

Утрималися -

Рекомендації -

Пропозиції -

29.1 Про внесення змін до договору оренди земельної ділянки 3520584000:02:000:5219 площею 2,0000 га для ведення особистого селянського господарства (КВЦПЗ - 01.03. Для ведення особистого селянського господарства), укладеного між Олександрівською районною державною адміністрацією та Тарасенко Тетяною Анатоліївною, від 24.09.2012 року терміном на 25 років та замінити сторону орендодавця з «Олександрівська районна державна адміністрація» на «Олександрівська селищна рада Кропивницького району Кіровоградської області».

За - 3

Проти -

Утрималися -

Рекомендації -

Пропозиції -

29.2 Про внесення змін до договору оренди земельної ділянки 3520584000:02:000:5220 площею 2,0000 га для ведення особистого селянського господарства (КВЦПЗ - 01.03. Для ведення особистого селянського господарства), укладеного між Олександрівською районною державною адміністрацією та Бойчук Анатолієм Мефодійовичем, від 24.09.2012 року терміном на 25 років та замінити сторону орендодавця з «Олександрівська районна державна адміністрація» на «Олександрівська селищна рада Кропивницького району Кіровоградської області».

За - 3

Проти -

Утрималися -

Рекомендації -

Пропозиції -

29.3 Про продовження терміну дії договорів оренди земельних ділянок на 15 років (до 07.04.2038 року), укладених між Олександрівською селищною радою та Малиною Іваном Миколайовичем (КВЦПЗ 01.02. Для ведення фермерського господарства), що розташовані за межами села Вищі Верещачки Олександрівської селищної ради Кропивницького району Кіровоградської області:

- 3520582000:02:000:9007 площею 7,6424 га;
- 3520582000:02:000:9003 площею 8,8503 га;
- 3520582000:02:000:000:9006 площею 7,8625 га;
- 3520582000:02:000:9004 площею 4,819 га.

За - 3

Проти -

Утрималися -

Рекомендації -

Пропозиції -

30.1 Про внесення змін до рішення Олександрівської селищної ради від 25 листопада 2022 року № 4089 «Про надання дозволу Шматковській С.В. на розроблення проектів землеустрою щодо відведення земельних ділянок в користування на умовах особистого строкового сервітуту для розміщення тимчасових споруд по вул. Шевченка в селищі міського типу Олександрівка (біля магазину «Будмайстер»)), а саме: викласти пункт 1 в новій редакції:

«Надати дозвіл Шматковській Світлані Вікторівні на розроблення проекту землеустрою щодо відведення земельної ділянки орієнтовною площею 0,0133 га в користування на умовах особистого строкового платного сервітуту для розміщення тимчасових споруд за рахунок земель комунальної власності, які не надані у власність чи постійне користування по вулиці Шевченка в

селищі міського типу Олександрівка Кропивницького району Кіровоградської області (біля магазину «Будмайстер»).

За - 3

Проти -

Утрималися -

Рекомендації -

Пропозиції -

30.2 Про внесення змін до рішення Олександрівської селищної ради від 30 червня 2021 року № 1156 «Про надання дозволу на розроблення проекту землеустрою щодо відведення земельної ділянки в оренду для сінокошіння і випасання худоби Шишці О.А.», а саме:

в пункті 1 замінити слова «0,1300 га» на слова «0,4500 га».

За - 3

Проти -

Утрималися -

Рекомендації -

Пропозиції -

30.3 Про внесення змін до рішення Олександрівської селищної ради від 25 листопада 2022 року № 4087 «Про надання земельної ділянки в оренду Скіпі Т.О. та Костенко Т.В. для будівництва та обслуговування будівель торгівлі», а саме пункт 2 викласти в наступній редакції:

«Встановити орендну плату за користування земельною ділянкою, зазначеною в пункті 1 цього рішення, в розмірі 10% (десять) від нормативної грошової оцінки земельної ділянки».

За - 3

Проти -

Утрималися -

Рекомендації -

Пропозиції -

30.4 Про внесення змін до рішення Олександрівської селищної ради від 30 листопада 2021 року № 3119 «Про надання дозволу на розроблення проектів землеустрою щодо відведення земельних ділянок в оренду для сінокошіння і випасання худоби громадянам за межами села Омельгород», а саме:

у тексті рішення слово "Горбатенко" в усіх відмінках замінити словом " Горбенко " у відповідному відмінку.

За - 3

Проти -

Утрималися -


Рекомендації -

Пропозиції -


30.5 Про внесення змін до рішення сесії Олександрівської селищної ради від 30 липня 2021 року № 1251 «Про резервування земельних ділянок та створення громадських пасовищ та сіножатей на території Олександрівської селищної ради», а саме: доповнити додаток пунктами 49, 50, 51, 52.

№ н/п	Населені пункти	Кадастровий номер	Площа (га)
49	за межами села Гайове	3520581700:02:000:0659	4,3782
50	за межами села Гайове	3520581700:02:000:0670	2,8797
51	за межами селище міського типу Олександрівка	без кадастрового номера(біля кадастрового номера 3520555100:02:000:9041)	70,0000
52	за межами селище міського типу Олександрівка	без кадастрового номера(біля кадастрового номера 3520555100:02:000:5003)	15,0000

Ділянка № 51 за межами селища міського типу Олександрівка, орієнтовною площею 70,0000 га
(біля кадастрового номера 3520555100:02:000:9041)



Ділянка № 52 за межами селища міського типу Олександрівка, орієнтовною площею 15,0000 га
(біля кадастрового номера 3520555100:02:000:5003)



За - 3

Проти -

Утрималися -

Рекомендації -

Пропозиції -

32.1 Про скасування рішення Олександрівської селищної ради Кропивницького району Кіровоградської області № 1040 від 30 червня 2021 року «Про передачу в оренду земельної ділянки кадастровий номер 3520583000:02:000:9009 СТОВ «Агрофірма Ясенівська».

За - 3

Проти -

Утрималися -

Рекомендації -

Пропозиції -

32.2 Про скасування рішення Олександрівської селищної ради Кропивницького району Кіровоградської області № 2234 від 04 червня 2021 року «Про надання дозволу на розроблення проекту землеустрою щодо відведення земельної ділянки у власність для ведення особистого селянського господарства Гутнику О.В», згідно поданої заяви.

За - 3

Проти -

Утрималися -

Рекомендації -

Пропозиції -

32.3 Про скасування рішення Олександрівської селищної ради Кропивницького району Кіровоградської області № 2983 від 30 листопада 2021 року «Про надання дозволу на

розроблення проекту землеустрою щодо відведення земельної ділянки у власність для ведення особистого селянського господарства Сандуленку Р.Л», згідно поданої заяви.

За - 3

Проти -

Утрималися -

Рекомендації -

Пропозиції -

32.4 Про внесення зміни до рішення Олександрівської селищної ради Кропивницького району Кіровоградської області № 778 від 31 січня 2021 року «Про затвердження проекту землеустрою та передачу в оренду земельної ділянки для городництва Макаренко Н.Ю», а саме: пункти 2, 3, 4, 5 визнати такими, що втратили чинність.

За - 3

Проти -

Утрималися -

Рекомендації -

Пропозиції -

Внесена пропозиція: проекти рішень -

1.1 Про затвердження форм договорів оренди земель сільськогосподарського призначення комунальної власності Олександрівської селищної ради Кропивницького району Кіровоградської області, продаж права оренди на які виставляється на земельні торги у формі аукціону.

2.1 Про підготовку та проведення земельних торгів у формі аукціону для продажу права оренди земельної ділянки сільськогосподарського призначення з кадастровим номером 3520580300:02:001:0003, за межами населеного пункту с Бірки.

2.2 Про підготовку та проведення земельних торгів у формі аукціону для продажу права оренди земельної ділянки сільськогосподарського призначення з кадастровим номером 3520586500:02:000:0574, за межами населеного пункту с Соснівка.

2.3 Про підготовку та проведення земельних торгів у формі аукціону для продажу права оренди земельної ділянки сільськогосподарського призначення з кадастровим номером 3520583500:02:000:0636, за межами населеного пункту с Бандурове.

3.1 Про припинення користування земельними ділянками у зв'язку з добровільними відмовами.

4.1 Про проведення експертної грошової оцінки земельної ділянки для подальшого продажу Таранусі Л.О., Ясенко Л.Г., Рулі Є.М. по вулиці Шевченка, 11 в селищі міського типу Олександрівка.

4.2 Про проведення експертної грошової оцінки земельної ділянки для подальшого продажу Скрипнику В.В. по вулиці Володимирська, 28Б в селищі міського типу Олександрівка.

5.1 Про відмову у затвердження проекту землеустрою та передачу у власність земельної ділянки для ведення особистого селянського господарства Бедзаю Р.В.

5.2 Про відмову у наданні дозволів на розроблення проектів землеустрою громадянам за межами села Бірки.

5.3 Про відмову у наданні дозволу на розроблення проекту землеустрою Чулей О.І.

5.4 Про відмову у наданні дозволу на розроблення проекту землеустрою Бевз Т.С.

5.5 Про відмову у наданні дозволу на розроблення проекту землеустрою Саянній І.В.

5.6 Про відмову у наданні дозволу на розроблення проекту землеустрою Іванюрі І.С.

5.7 Про відмову у наданні дозволу на розроблення проекту землеустрою Бур'яноватому А.З.

5.8 Про відмову у наданні дозволу на розроблення проекту землеустрою Саянному О.М.

5.9 Про відмову у наданні дозволу на розроблення документації із землеустрою Вехтеву В.В.

5.10 Про відмову у наданні дозволу на розроблення документації із землеустрою Махиньку О.В.

5.11 Про відмову у наданні дозволу на розроблення проекту землеустрою Цегельнику О.С.

6.1 Про надання дозволу на розроблення технічної документації із землеустрою щодо інвентаризації земельної ділянки.

6.2 Про надання дозволу на розроблення технічної документації із землеустрою щодо інвентаризації земельної ділянки.

11.27 Про затвердження проекту землеустрою та передачу в оренду земельної ділянки для сінокосіння і випасання худоби Прихідько Л.Н.

11.28 Про затвердження проекту землеустрою та передачу в оренду земельної ділянки для сінокосіння і випасання худоби Колісніченку А.П.

11.29 Про затвердження проекту землеустрою та передачу в оренду земельної ділянки для сінокосіння і випасання худоби Курятенку Р.В.

11.30 Про затвердження проекту землеустрою та передачу в оренду земельної ділянки для сінокосіння і випасання худоби Прихідьку М.П.

11.31 Про затвердження проекту землеустрою та передачу в оренду земельної ділянки для сінокосіння і випасання худоби Лук'яненку І.М.

11.32 Про затвердження проекту землеустрою та передачу в оренду земельної ділянки для городництва Коломійцю С.В.

11.33 Про затвердження проекту землеустрою та передачу в оренду земельної ділянки для городництва Дубівці В.Ю.

11.34 Про затвердження проекту землеустрою та передачу в оренду земельної ділянки для городництва Лисенку М.М.

11.35 Про затвердження проекту землеустрою та передачу в оренду земельної ділянки для городництва Назаренко Н.М.

11.36 Про затвердження проекту землеустрою та передачу в оренду земельної ділянки для городництва Назаренко Н.М.

11.37 Про затвердження проекту землеустрою та передачу в оренду земельної ділянки для городництва Баланюку А.Ф.

11.38 Про затвердження проекту землеустрою та передачу в оренду земельної ділянки для городництва Баланюк О.Ф.

11.39 Про затвердження проекту землеустрою та передачу в оренду земельної ділянки для городництва Личаку О.Л.

11.40 Про затвердження проекту землеустрою та передачу в оренду земельної ділянки для городництва Личак Т.С.

11.41 Про затвердження проекту землеустрою та передачу в оренду земельної ділянки для городництва Ковтуну С.І.

11.42 Про затвердження проекту землеустрою та передачу в оренду земельної ділянки для городництва Лебідю П.К.

11.43 Про затвердження проекту землеустрою та передачу в оренду земельної ділянки для городництва Ковтуну В.С.

11.44 Про затвердження проекту землеустрою та передачу в оренду земельної ділянки для городництва Ковтун В.І.

11.45 Про затвердження проекту землеустрою та передачу в оренду земельної ділянки для городництва Скрипнику В.О.

11.46 Про затвердження проекту землеустрою та передачу в оренду земельної ділянки для городництва Кріпкій Т.Б.

11.47 Про затвердження проекту землеустрою та передачу в оренду земельної ділянки для городництва Мошуренку А.М.

11.48 Про затвердження проекту землеустрою та передачу в оренду земельної ділянки для городництва Мошуренку А.А.

11.49 Про затвердження проекту землеустрою та передачу в оренду земельної ділянки для городництва Мошуренку І.В.

14.1 Про затвердження проекту землеустрою та передачу земельної ділянки кадастровий номер: 3520585000:02:000:0655 у постійне користування Державному підприємству «Оникіївському лісовому господарству».

14.2 Про затвердження проекту землеустрою та передачу земельної ділянки кадастровий номер: 3520587500:02:000:6028 у постійне користування Державному підприємству «Оникіївському лісовому господарству».

19.1 Про затвердження технічної документації із землеустрою щодо встановлення (відновлення) меж земельної ділянки в натурі (на місцевості) для будівництва і обслуговування житлового будинку, господарських будівель і споруд (присадибна ділянка) та передачу у спільну часткову власність Сухенко О.М. та Діхтяр О.В.

19.2 Про затвердження технічної документації із землеустрою щодо встановлення (відновлення) меж земельної ділянки в натурі (на місцевості) для будівництва і обслуговування житлового будинку, господарських будівель і споруд (присадибна ділянка) та передачу у власність Родньому М.І.

19.3 Про затвердження технічної документації із землеустрою щодо встановлення (відновлення) меж земельної ділянки в натурі (на місцевості) для будівництва і обслуговування житлового будинку, господарських будівель і споруд (присадибна ділянка) та передачу у власність Стороженко Н.Г.

19.4 Про затвердження технічної документації із землеустрою щодо встановлення (відновлення) меж земельної ділянки в натурі (на місцевості) для будівництва і обслуговування житлового будинку, господарських будівель і споруд (присадибна ділянка) та передачу у власність Бершацькій Г.М.

19.5 Про затвердження технічної документації із землеустрою щодо встановлення (відновлення) меж земельної ділянки в натурі (на місцевості) для будівництва і обслуговування житлового будинку, господарських будівель і споруд (присадибна ділянка) та передачу у власність Осадчій Н.Ю.

19.6 Про затвердження технічної документації із землеустрою щодо встановлення (відновлення) меж земельної ділянки в натурі (на місцевості) для будівництва і обслуговування житлового будинку, господарських будівель і споруд (присадибна ділянка) та передачу у власність Осадчій І.В.

19.7 Про затвердження технічної документації із землеустрою щодо встановлення (відновлення) меж земельної ділянки в натурі (на місцевості) для будівництва і обслуговування житлового будинку, господарських будівель і споруд (присадибна ділянка) та передачу у власність Матвієнко І.В.

19.8 Про затвердження технічної документації із землеустрою щодо встановлення (відновлення) меж земельної ділянки в натурі (на місцевості) для будівництва і обслуговування житлового будинку, господарських будівель і споруд (присадибна ділянка) та передачу у власність Марченко Н.С.

19.9 Про затвердження технічної документації із землеустрою щодо встановлення (відновлення) меж земельної ділянки в натурі (на місцевості) для будівництва і обслуговування житлового будинку, господарських будівель і споруд (присадибна ділянка) та передачу у власність Бенедисюку О.А.

19.10 Про затвердження технічної документації із землеустрою щодо встановлення (відновлення) меж земельної ділянки в натурі (на місцевості) для будівництва і обслуговування житлового будинку, господарських будівель і споруд (присадибна ділянка) та передачу у власність Білокриницькому В.А.

19.11 Про затвердження технічної документації із землеустрою щодо встановлення (відновлення) меж земельної ділянки в натурі (на місцевості) для будівництва і обслуговування житлового будинку, господарських будівель і споруд (присадибна ділянка) та передачу у власність Бардашовій Л.М.

20.1 Про виділення в натурі (на місцевості) земельної ділянки власнику земельної частки (паю) Просяник Г.П.

20.2 Про виділення в натурі (на місцевості) земельної ділянки власнику земельної частки (паю) Просяник Я.В.

20.3 Про виділення в натурі (на місцевості) земельної ділянки власнику земельної частки (паю) Джирмі О.Я.

20.4 Про виділення в натурі (на місцевості) земельної ділянки власнику земельної частки (паю) Токарь Т.Г.

21.1 Про затвердження технічної документації із землеустрою та передачу в оренду СТОВ «Агрофірма Ясенівська» земельних ділянок для ведення товарного сільськогосподарського виробництва за межами села Стара Осота.

21.2 Про затвердження технічної документації із землеустрою та передачу в оренду СТОВ «Агрофірма Ясенівська» земельних ділянок для ведення товарного сільськогосподарського виробництва за межами сіл Михайлівка та Ясинове.

22.1 Про затвердження технічної документації із землеустрою щодо встановлення (відновлення) меж земельної ділянки в натурі (на місцевості) для будівництва індивідуального гаражу та передачу у власність Власюк Л.М.

26.1 Про надання в оренду Дедову В.В. земельної ділянки для розміщення та експлуатації основних, підсобних і допоміжних будівель та споруд підприємств переробної, машинобудівної та іншої промисловості по вулиці Незалежності України, 9 в селищі міського типу Олександрівка.

26.2 Про продовження терміну дії договору оренди земельної ділянки ТОВ «Хлібоприймальний пункт «Промагро».

27.1.1 Про надання дозволу Рудчук О.В. на розроблення проекту землеустрою щодо відведення земельної ділянки в користування на умовах особистого строкового сервітуту для розміщення тимчасової споруди по вул. Шевченка біля будинку № 46 в селищі міського типу Олександрівка.

27.1.2 Про надання дозволу ТОВ «Фортіс 2018» на розроблення проекту землеустрою щодо відведення земельної ділянки в користування на умовах особистого строкового платного сервітуту для розміщення тимчасових споруд по вул. Шевченка в селищі міського типу Олександрівка (поруч з торгівельним центром по вул. Незалежності України, 19).

27.3.1 Про надання дозволу СТОВ «Тясмин» на виготовлення технічної документації із землеустрою щодо встановлення (відновлення) меж земельних ділянок в натурі (на місцевості) невитребуваних часток (паїв) на умовах оренди.

27.13.1 Про надання дозволу на розроблення технічної документації із землеустрою щодо встановлення (відновлення) меж земельної ділянки в натурі (на місцевості) для ведення товарного сільськогосподарського виробництва власнику земельної частки (паю) Бібку О.Л.

27.13.2 Про надання дозволу на розроблення технічної документації із землеустрою щодо встановлення (відновлення) меж земельної ділянки в натурі (на місцевості) для ведення товарного сільськогосподарського виробництва власнику земельної частки (паю) Левенцю М.К.

27.14.1 Про надання дозволу Кармазіній Г.В. на виготовлення технічної документації із землеустрою щодо встановлення (відновлення) меж земельної ділянки в натурі (на місцевості) невитребуваної частки (паю) на умовах оренди.

27.14.2 Про надання дозволу Мельнику А.Ю. на виготовлення технічної документації із землеустрою щодо встановлення (відновлення) меж земельної ділянки в натурі (на місцевості) невитребуваної частки (паю) на умовах оренди.

27.14.3 Про надання дозволу ФГ «Хортиця 2012» на виготовлення технічної документації із землеустрою щодо встановлення (відновлення) меж земельної ділянки в натурі (на місцевості) невитребуваної частки (паю) на умовах оренди.

27.15.1 Про надання дозволу на розроблення технічної документації із землеустрою щодо встановлення (відновлення) меж земельної ділянки в натурі (на місцевості) для ведення товарного сільськогосподарського виробництва власнику земельної частки (паю) Халімовій З.Г.

29.1 Про внесення змін до договору оренди земельної ділянки для ведення особистого селянського господарства Тарасенко Т.А.

29.2 Про внесення змін до договору оренди земельної ділянки для ведення особистого селянського господарства Бойчука А.М.

29.3 Про продовження терміну дії договорів оренди земельних ділянок Малини І.М.

30.1 Про внесення змін до рішення Олександрівської селищної ради від 25 листопада 2022 року № 4089 «Про надання дозволу Шматковській С.В. на розроблення проектів землеустрою щодо відведення земельних ділянок в користування на умовах особистого строкового сервітуту для розміщення тимчасових споруд по вул. Шевченка в селищі міського типу Олександрівка (біля магазину «Будмайстер»)».

30.2 Про внесення змін до рішення Олександрівської селищної ради від 30 червня 2021 року № 1156 «Про надання дозволу на розроблення проекту землеустрою щодо відведення земельної ділянки в оренду для сінокосіння і випасання худоби Шишці О.А.».

30.3 Про внесення змін до рішення Олександрівської селищної ради № 4087 від 25 листопада 2022 року «Про надання земельної ділянки в оренду Скіпі Т.О. та Костенко Т.В. для будівництва та обслуговування будівель торгівлі».

30.4 Про внесення змін до рішення Олександрівської селищної ради № 3119 від 30.11.2021 року «Про надання дозволу на розроблення проектів землеустрою щодо відведення земельних ділянок в оренду для сінокосіння і випасання худоби громадянам за межами села Омельгород».

30.5 Про внесення змін до рішення сесії № 1251 від 30 липня 2021 року «Про резервування земельних ділянок та створення громадських пасовищ та сіножатей на території Олександрівської селищної ради».

32.1 Про скасування рішення № 1040 від 30 червня 2021 року «Про передачу в оренду земельної ділянки кадастровий номер 3520583000:02:000:9009 СТОВ «Агрофірма Ясенівська».

32.2 Про скасування рішення № 2234 від 04 жовтня 2021 року «Про надання дозволу на розроблення проекту землеустрою щодо відведення земельної ділянки у власність для ведення особистого селянського господарства Гутнику О.В.».

32.3 Про скасування рішення № 2983 від 30 листопада 2021 року «Про надання дозволу на розроблення проекту землеустрою щодо відведення земельної ділянки у власність для ведення особистого селянського господарства Сандуленку Р.Л.».

32.4 Про внесення змін до рішення сесії № 778 від 31 січня 2021 року «Про затвердження проекту землеустрою та передачу в оренду земельної ділянки для городництва Макаренко Н.Ю»,
винести на чергову 40 сесію селищної ради восьмого скликання.


Результати голосування:

“за”- 3

“проти”-0

“утримались”- 0

Голова постійної комісії



Ковтун В.О.



ОЛЕКСАНДРІВСЬКА СЕЛИЩНА РАДА КРОПИВНИЦЬКОГО РАЙОНУ КІРОВОГРАДСЬКО

ВИСНОВОК

від 07 лютого 2023 року

№ 20

смт Олександрівка

Про розгляд земельних питань та проектів рішень, які будуть внесені на розгляд сорокової сесії восьмого скликання Олександрівської селищної ради Кропивницького району Кіровоградської області

Розглянувши та обговоривши земельні питання та проекти рішень, які будуть внесені на розгляд сорокової сесії Олександрівської селищної ради Кропивницького району Кіровоградської області восьмого скликання, а саме:

1.1 Про затвердження форм договорів оренди земель сільськогосподарського призначення комунальної власності Олександрівської селищної ради Кропивницького району Кіровоградської області, продаж права оренди на які виставляється на земельні торги у формі аукціону.

2.1 Про підготовку та проведення земельних торгів у формі аукціону для продажу права оренди земельної ділянки сільськогосподарського призначення з кадастровим номером 3520580300:02:001:0003, за межами населеного пункту с Бірки.

2.2 Про підготовку та проведення земельних торгів у формі аукціону для продажу права оренди земельної ділянки сільськогосподарського призначення з кадастровим номером 3520586500:02:000:0574, за межами населеного пункту с Соснівка.

2.3 Про підготовку та проведення земельних торгів у формі аукціону для продажу права оренди земельної ділянки сільськогосподарського призначення з кадастровим номером 3520583500:02:000:0636, за межами населеного пункту с Бандурове.

3.1 Про припинення користування земельними ділянками у зв'язку з добровільними відмовами.

4.1 Про проведення експертної грошової оцінки земельної ділянки для подальшого продажу Таранусі Л.О., Ясенко Л.Г., Руді Є.М. по вулиці Шевченка, 11 в селищі міського типу Олександрівка.

4.2 Про проведення експертної грошової оцінки земельної ділянки для подальшого продажу Скрипнику В.В. по вулиці Володимирська, 28Б в селищі міського типу Олександрівка.

5.1 Про відмову у затвердження проекту землеустрою та передачу у власність земельної ділянки для ведення особистого селянського господарства Бедзаю Р.В.

5.2 Про відмову у наданні дозволів на розроблення проектів землеустрою громадянам за межами села Бірки.

5.3 Про відмову у наданні дозволу на розроблення проекту землеустрою Чулей О.І.

5.4 Про відмову у наданні дозволу на розроблення проекту землеустрою Бевз Т.С.

5.5 Про відмову у наданні дозволу на розроблення проекту землеустрою Саянній І.В.

5.6 Про відмову у наданні дозволу на розроблення проекту землеустрою Іванюрі І.С.

5.7 Про відмову у наданні дозволу на розроблення проекту землеустрою Бур'яноватому А.З.

5.8 Про відмову у наданні дозволу на розроблення проекту землеустрою Саянному О.М.

5.9 Про відмову у наданні дозволу на розроблення документації із землеустрою Вехтеву В.В.

5.10 Про відмову у наданні дозволу на розроблення документації із землеустрою

Махиньку О.В.

5.11 Про відмову у наданні дозволу на розроблення проекту землеустрою Цегельнику О.С.

6.1 Про надання дозволу на розроблення технічної документації із землеустрою щодо інвентаризації земельної ділянки.

6.2 Про надання дозволу на розроблення технічної документації із землеустрою щодо інвентаризації земельної ділянки.

11.1 Про затвердження проекту землеустрою та передачу в оренду земельної ділянки для городництва Степаненку О.В.

11.2 Про затвердження проекту землеустрою та передачу в оренду земельної ділянки для городництва Степаненку Л.М.

11.3 Про затвердження проекту землеустрою та передачу в оренду земельної ділянки для городництва Степаненку І.О.

11.4 Про затвердження проекту землеустрою та передачу в оренду земельної ділянки для городництва Яремі О.М.

11.5 Про затвердження проекту землеустрою та передачу в оренду земельної ділянки для городництва Ламтію В.М.

11.6 Про затвердження проекту землеустрою та передачу в оренду земельної ділянки для сінокосіння і випасання худоби Олійнику О.В.

11.7 Про затвердження проекту землеустрою та передачу в оренду земельної ділянки для городництва Бойку В.В.

11.8 Про затвердження проекту землеустрою та передачу в оренду земельної ділянки для городництва Бойку В.В.

11.9 Про затвердження проекту землеустрою та передачу в оренду земельної ділянки для городництва Бойку В.В.

11.10 Про затвердження проекту землеустрою та передачу в оренду земельної ділянки для городництва Бойку В.В.

11.11 Про затвердження проекту землеустрою та передачу в оренду земельної ділянки для сінокосіння і випасання худоби Слободяну Ю.С.

11.12 Про затвердження проекту землеустрою та передачу в оренду земельної ділянки для сінокосіння і випасання худоби Коцареву Л.М.

11.13 Про затвердження проекту землеустрою та передачу в оренду земельної ділянки для сінокосіння і випасання худоби Харабарі О.В.

11.14 Про затвердження проекту землеустрою та передачу в оренду земельної ділянки для сінокосіння і випасання худоби Зілінській В.М.

11.15 Про затвердження проекту землеустрою та передачу в оренду земельної ділянки для сінокосіння і випасання худоби Жданюк А.І.

11.16 Про затвердження проекту землеустрою та передачу в оренду земельної ділянки для сінокосіння і випасання худоби Жданюк О.Й.

11.17 Про затвердження проекту землеустрою та передачу в оренду земельної ділянки для сінокосіння і випасання худоби Мамалату Д.В.

11.18 Про затвердження проекту землеустрою та передачу в оренду земельної ділянки для сінокосіння і випасання худоби Гуземі А.О.

11.19 Про затвердження проекту землеустрою та передачу в оренду земельної ділянки для сінокосіння і випасання худоби Федак Л.О.

11.20 Про затвердження проекту землеустрою та передачу в оренду земельної ділянки для сінокосіння і випасання худоби Чокалю В.М.

11.21 Про затвердження проекту землеустрою та передачу в оренду земельної ділянки для сінокосіння і випасання худоби Скляр І.В.

11.22 Про затвердження проекту землеустрою та передачу в оренду земельної ділянки для сінокосіння і випасання худоби Рак К.О.

11.23 Про затвердження проекту землеустрою та передачу в оренду земельної ділянки для сінокосіння і випасання худоби Мартинову О.О.

11.24 Про затвердження проекту землеустрою та передачу в оренду земельної ділянки для сінокосіння і випасання худоби Раку Ю.О.

- 11.25** Про затвердження проекту землеустрою та передачу в оренду земельної ділянки для сінокосіння і випасання худоби Голинській Н.В.
- 11.26** Про затвердження проекту землеустрою та передачу в оренду земельної ділянки для сінокосіння і випасання худоби Максимович Ю.В.
- 11.27** Про затвердження проекту землеустрою та передачу в оренду земельної ділянки для сінокосіння і випасання худоби Прихідько Л.Н.
- 11.28** Про затвердження проекту землеустрою та передачу в оренду земельної ділянки для сінокосіння і випасання худоби Колісниченку А.П.
- 11.29** Про затвердження проекту землеустрою та передачу в оренду земельної ділянки для сінокосіння і випасання худоби Курятенку Р.В.
- 11.30** Про затвердження проекту землеустрою та передачу в оренду земельної ділянки для сінокосіння і випасання худоби Прихідьку М.П.
- 11.31** Про затвердження проекту землеустрою та передачу в оренду земельної ділянки для сінокосіння і випасання худоби Лук'яненку І.М.
- 11.32** Про затвердження проекту землеустрою та передачу в оренду земельної ділянки для городництва Коломійцю С.В.
- 11.33** Про затвердження проекту землеустрою та передачу в оренду земельної ділянки для городництва Дубівці В.Ю.
- 11.34** Про затвердження проекту землеустрою та передачу в оренду земельної ділянки для городництва Лисенку М.М.
- 11.35** Про затвердження проекту землеустрою та передачу в оренду земельної ділянки для городництва Назаренко Н.М.
- 11.36** Про затвердження проекту землеустрою та передачу в оренду земельної ділянки для городництва Назаренко Н.М.
- 11.37** Про затвердження проекту землеустрою та передачу в оренду земельної ділянки для городництва Баланюку А.Ф.
- 11.38** Про затвердження проекту землеустрою та передачу в оренду земельної ділянки для городництва Баланюк О.Ф.
- 11.39** Про затвердження проекту землеустрою та передачу в оренду земельної ділянки для городництва Личаку О.Л.
- 11.40** Про затвердження проекту землеустрою та передачу в оренду земельної ділянки для городництва Личак Т.С.
- 11.41** Про затвердження проекту землеустрою та передачу в оренду земельної ділянки для городництва Ковтуну С.І.
- 11.42** Про затвердження проекту землеустрою та передачу в оренду земельної ділянки для городництва Лебідю П.К.
- 11.43** Про затвердження проекту землеустрою та передачу в оренду земельної ділянки для городництва Ковтуну В.С.
- 11.44** Про затвердження проекту землеустрою та передачу в оренду земельної ділянки для городництва Ковтун В.І.
- 11.45** Про затвердження проекту землеустрою та передачу в оренду земельної ділянки для городництва Скрипнику В.О.
- 11.46** Про затвердження проекту землеустрою та передачу в оренду земельної ділянки для городництва Кріпкій Т.Б.
- 11.47** Про затвердження проекту землеустрою та передачу в оренду земельної ділянки для городництва Мошуренку А.М.
- 11.48** Про затвердження проекту землеустрою та передачу в оренду земельної ділянки для городництва Мошуренку А.А.
- 11.49** Про затвердження проекту землеустрою та передачу в оренду земельної ділянки для городництва Мошуренку І.В.
- 14.1** Про затвердження проекту землеустрою та передачу земельної ділянки кадастровий номер: 3520585000:02:000:0655 у постійне користування Державному підприємству «Оникіївському лісовому господарству».
- 14.2** Про затвердження проекту землеустрою та передачу земельної ділянки кадастровий

номер: 3520587500:02:000:6028 у постійне користування Державному підприємству «Оникіївському лісовому господарству».

19.1 Про затвердження технічної документації із землеустрою щодо встановлення (відновлення) меж земельної ділянки в натурі (на місцевості) для будівництва і обслуговування житлового будинку, господарських будівель і споруд (присадибна ділянка) та передачу у спільну часткову власність Сухенко О.М. та Діхтяр О.В.

19.2 Про затвердження технічної документації із землеустрою щодо встановлення (відновлення) меж земельної ділянки в натурі (на місцевості) для будівництва і обслуговування житлового будинку, господарських будівель і споруд (присадибна ділянка) та передачу у власність Родньому М.І.

19.3 Про затвердження технічної документації із землеустрою щодо встановлення (відновлення) меж земельної ділянки в натурі (на місцевості) для будівництва і обслуговування житлового будинку, господарських будівель і споруд (присадибна ділянка) та передачу у власність Стороженко Н.Г.

19.4 Про затвердження технічної документації із землеустрою щодо встановлення (відновлення) меж земельної ділянки в натурі (на місцевості) для будівництва і обслуговування житлового будинку, господарських будівель і споруд (присадибна ділянка) та передачу у власність Бершацькій Г.М.

19.5 Про затвердження технічної документації із землеустрою щодо встановлення (відновлення) меж земельної ділянки в натурі (на місцевості) для будівництва і обслуговування житлового будинку, господарських будівель і споруд (присадибна ділянка) та передачу у власність Осадчій Н.Ю.

19.6 Про затвердження технічної документації із землеустрою щодо встановлення (відновлення) меж земельної ділянки в натурі (на місцевості) для будівництва і обслуговування житлового будинку, господарських будівель і споруд (присадибна ділянка) та передачу у власність Осадчій І.В.

19.7 Про затвердження технічної документації із землеустрою щодо встановлення (відновлення) меж земельної ділянки в натурі (на місцевості) для будівництва і обслуговування житлового будинку, господарських будівель і споруд (присадибна ділянка) та передачу у власність Матвієнко І.В.

19.8 Про затвердження технічної документації із землеустрою щодо встановлення (відновлення) меж земельної ділянки в натурі (на місцевості) для будівництва і обслуговування житлового будинку, господарських будівель і споруд (присадибна ділянка) та передачу у власність Марченко Н.С.

19.9 Про затвердження технічної документації із землеустрою щодо встановлення (відновлення) меж земельної ділянки в натурі (на місцевості) для будівництва і обслуговування житлового будинку, господарських будівель і споруд (присадибна ділянка) та передачу у власність Бенедисюку О.А.

19.10 Про затвердження технічної документації із землеустрою щодо встановлення (відновлення) меж земельної ділянки в натурі (на місцевості) для будівництва і обслуговування житлового будинку, господарських будівель і споруд (присадибна ділянка) та передачу у власність Білокриницькому В.А.

19.11 Про затвердження технічної документації із землеустрою щодо встановлення (відновлення) меж земельної ділянки в натурі (на місцевості) для будівництва і обслуговування житлового будинку, господарських будівель і споруд (присадибна ділянка) та передачу у власність Бардашовій Л.М.

20.1 Про виділення в натурі (на місцевості) земельної ділянки власнику земельної частки (паю) Просяник Г.П.

20.2 Про виділення в натурі (на місцевості) земельної ділянки власнику земельної частки (паю) Просяник Я.В.

20.3 Про виділення в натурі (на місцевості) земельної ділянки власнику земельної частки (паю) Джирмі О.Я.

20.4 Про виділення в натурі (на місцевості) земельної ділянки власнику земельної частки (паю) Токарь Т.Г.

21.1 Про затвердження технічної документації із землеустрою та передачу в оренду СТОВ «Агрофірма Ясенівська» земельних ділянок для ведення товарного сільськогосподарського виробництва за межами села Стара Осота.

21.2 Про затвердження технічної документації із землеустрою та передачу в оренду СТОВ «Агрофірма Ясенівська» земельних ділянок для ведення товарного сільськогосподарського виробництва за межами сіл Михайлівка та Ясинове.

22.1 Про затвердження технічної документації із землеустрою щодо встановлення (відновлення) меж земельної ділянки в натурі (на місцевості) для будівництва індивідуального гаражу та передачу у власність Власюк Л.М.

26.1 Про надання в оренду Дедову В.В. земельної ділянки для розміщення та експлуатації основних, підсобних і допоміжних будівель та споруд підприємств переробної, машинобудівної та іншої промисловості по вулиці Незалежності України, 9 в селищі міського типу Олександрівка.

26.2 Про продовження терміну дії договору оренди земельної ділянки ТОВ «Хлібоприймальний пункт «Промагро».

27.1.1 Про надання дозволу Рудчук О.В. на розроблення проекту землеустрою щодо відведення земельної ділянки в користування на умовах особистого строкового сервітуту для розміщення тимчасової споруди по вул. Шевченка біля будинку № 46 в селищі міського типу Олександрівка.

27.1.2 Про надання дозволу ТОВ «Фортіс 2018» на розроблення проекту землеустрою щодо відведення земельної ділянки в користування на умовах особистого строкового платного сервітуту для розміщення тимчасових споруд по вул. Шевченка в селищі міського типу Олександрівка (поруч з торгівельним центром по вул. Незалежності України, 19).

27.3.1 Про надання дозволу СТОВ «Тясмин» на виготовлення технічної документації із землеустрою щодо встановлення (відновлення) меж земельних ділянок в натурі (на місцевості) невитребуваних часток (паїв) на умовах оренди.

27.13.1 Про надання дозволу на розроблення технічної документації із землеустрою щодо встановлення (відновлення) меж земельної ділянки в натурі (на місцевості) для ведення товарного сільськогосподарського виробництва власнику земельної частки (паю) Бібку О.Л.

27.13.2 Про надання дозволу на розроблення технічної документації із землеустрою щодо встановлення (відновлення) меж земельної ділянки в натурі (на місцевості) для ведення товарного сільськогосподарського виробництва власнику земельної частки (паю) Левенцю М.К.

27.14.1 Про надання дозволу Кармазіній Г.В. на виготовлення технічної документації із землеустрою щодо встановлення (відновлення) меж земельної ділянки в натурі (на місцевості) невитребуваної частки (паю) на умовах оренди.

27.14.2 Про надання дозволу Мельнику А.Ю. на виготовлення технічної документації із землеустрою щодо встановлення (відновлення) меж земельної ділянки в натурі (на місцевості) невитребуваної частки (паю) на умовах оренди.

27.14.3 Про надання дозволу ФГ «Хортиця 2012» на виготовлення технічної документації із землеустрою щодо встановлення (відновлення) меж земельної ділянки в натурі (на місцевості) невитребуваної частки (паю) на умовах оренди.

27.15.1 Про надання дозволу на розроблення технічної документації із землеустрою щодо встановлення (відновлення) меж земельної ділянки в натурі (на місцевості) для ведення товарного сільськогосподарського виробництва власнику земельної частки (паю) Халімовій З.Г.

29.1 Про внесення змін до договору оренди земельної ділянки для ведення особистого селянського господарства Тарасенко Т.А.

29.2 Про внесення змін до договору оренди земельної ділянки для ведення особистого селянського господарства Бойчука А.М.

29.3 Про продовження терміну дії договорів оренди земельних ділянок Малини І.М.

30.1 Про внесення змін до рішення Олександрівської селищної ради від 25 листопада 2022 року № 4089 «Про надання дозволу Шматковській С.В. на розроблення проєктів землеустрою щодо відведення земельних ділянок в користування на умовах особистого

строкового сервітуту для розміщення тимчасових споруд по вул. міського типу Олександрівка (біля магазину «Будмайстер»)).

30.2 Про внесення змін до рішення Олександрівської селищної ради від 30 червня 2021 року № 1156 «Про надання дозволу на розроблення проекту землеустрою щодо відведення земельної ділянки в оренду для сінокосіння і випасання худоби Шишці О.А.».

30.3 Про внесення змін до рішення Олександрівської селищної ради № 4087 від 25 листопада 2022 року «Про надання земельної ділянки в оренду Скіпі Т.О. та Костенко Г.В. для будівництва та обслуговування будівель торгівлі».

30.4 Про внесення змін до рішення Олександрівської селищної ради № 3119 від 30.11.2021 року «Про надання дозволу на розроблення проектів землеустрою щодо відведення земельних ділянок в оренду для сінокосіння і випасання худоби громадянам за межами села Омельгород».

30.5 Про внесення змін до рішення сесії № 1251 від 30 липня 2021 року «Про резервування земельних ділянок та створення громадських пасовищ та сіножатей на території Олександрівської селищної ради».

32.1 Про скасування рішення № 1040 від 30 червня 2021 року «Про передачу в оренду земельної ділянки кадастровий номер 3520583000:02:000:9009 СТОВ «Агрофірма Ясенівська».

32.2 Про скасування рішення № 2234 від 04 жовтня 2021 року «Про надання дозволу на розроблення проекту землеустрою щодо відведення земельної ділянки у власність для ведення особистого селянського господарства Гутнику О.В.».


32.3 Про скасування рішення № 2983 від 30 листопада 2021 року «Про надання дозволу на розроблення проекту землеустрою щодо відведення земельної ділянки у власність для ведення особистого селянського господарства Сандуленку Р.Л.».

32.4 Про внесення змін до рішення сесії № 778 від 31 січня 2021 року «Про затвердження проекту землеустрою та передачу в оренду земельної ділянки для городництва Макаренко Н.Ю.».

**Постійна комісія
ДІЙШЛА ВИСНОВКУ:**

Винести на чергову 40 сесію селищної ради восьмого скликання вище зазначені проекти рішень та оприлюднити дані проекти рішень на офіційному сайті Олександрівської селищної ради.

Голова постійної комісії



Ковтун В.О.