

ПРОТОКОЛ № 28

**засідання постійної комісії селищної ради з
питань сільського господарства,
землекористування, екології та раціонального
використання природних ресурсів**

від 04 грудня 2023 року

смт Олександрівка

ПРОТОКОЛ № 26

засідання постійної комісії селищної ради з питань сільського господарства,
землекористування, екології та раціонального використання природних ресурсів

від 04 грудня 2023 року

смт Олександрівка

ПРИСУТНІ:

Склад постійної комісії селищної ради з питань сільського господарства,
землекористування, екології та раціонального використання природних ресурсів – 5
депутатів

Присутні:

голова постійної комісії: Ковтун В.О.

секретар постійної комісії: Бойко Р.М.

члени постійної комісії: Пісний О.І., Сокіл С.М.

ЗАПРОШЕНІ:

О.І.Безпечний	Олександрівський селищний голова
В.І.Склярєнко	Заступник селищного голови з питань діяльності виконавчих органів Олександрівської селищної ради Кропивницького району Кіровоградської області
В.В. Осипенко	Перший заступник селищного голови з питань діяльності виконавчих органів Олександрівської селищної ради Кропивницького району Кіровоградської області
М.М.Вітер	Начальник відділу земельних ресурсів та просторового планування Олександрівської селищної ради Кропивницького району Кіровоградської області
Гречун С.М., Махно С.А., Футорнюк С.М., Павловський П.М.	Старости сіл
Шията Л.П.	Громадяни відносно яких виносяться проекти рішень
Землянська Т.І., Михайленко А.М.	Представники ТОВ «Юкрейн Тауер Компані»

ПОРЯДОК ДЕННИЙ:

СЛУХАННЯ:

Огляд земельних питань та проектів рішень, які будуть внесені на розгляд 48 сесії Олександрівської селищної ради восьмого скликання – Вітра Миколу Михайловича – начальника відділу земельних ресурсів та просторового планування Олександрівської селищної ради Кропивницького району Кіровоградської області.

Тема порядку:

1. Про затвердження Програму розвитку земельних відносин Олександрівської селищної територіальної громади на 2024 – 2026 роки.

2. Фінансовому відділу селищної ради при формуванні бюджету на 2024 - 2026 роки передати кошти для реалізації заходів Програми розвитку земельних відносин Олександрівської селищної територіальної громади на 2024 - 2026 роки.

За - 4

Проти -

Утрималися -

Рекомендації -

Пропозиції – комісія рекомендує внести зміни до додатку про потереди у фінансовому забезпеченні заходів в 2024-2026 роках в розрізі джерел фінансування, а саме:

№ з / п	Найменування заходу	Обсяг витрат, передбачених в 2024 - 2026 роках, тис.грн.	в тому числі:								
			обласний бюджет тис.грн.			селищний бюджет тис.грн.			власні кошти землевласників та землекористувачів тис.грн.		
			2024	2025	2026	2024	2025	2026	2024	2025	2026
1	2	3	4	5	6	7	8	9	10	11	12
1	Проведення (оновлення) нормативно грошової оцінки земель населених пунктів	1300				100	500	700			
2	Проведення інвентаризації земель селищної ради, розроблення проєктів землеустрою щодо організації і встановлення меж територій природно-заповідного фонду та іншого природоохоронного призначення, оздоровчого, рекреаційного та історико-культурного призначення, земель водного фонду та водоохоронних зон	2600				100	100	100	750	750	800
3	Підготовка та організація проведення земельних торгів (аукціонів) з продажу права оренди земельних ділянок комунальної власності, що включає в себе виготовлення та затвердження у встановленому законодавством порядку документації із землеустрою (у разі формування земельної ділянки, зміни цільового призначення земельної ділянки та в разі, якщо відомості про земельну ділянку не внесені до Державного земельного кадастру), технічної документації з нормативної	1000				300	350	350			

	грошової оцінки земельної ділянки, агролімічного паспорту земельної ділянки (в разі потреби), паспорту водного об'єкта (для земель водного фонду)									
4	Розробка проектів землеустрою щодо створення громадських сіножатей та пасовищ	300				100	100	100		
5	Розроблення комплексного плану просторового планування території селищної ради	3500				500	1500	1500		
ВСЬОГО		8700				1100	2550	2750	750	800

2.1 Про організацію підготовки та проведення земельних торгів у формі аукціону, та виставити за лотом - право оренди земельної ділянки комунальної власності Олександрівської селищної ради Кропивницького району Кіровоградської області, за межами населеного пункту с Михайлівка, згідно коду КВЦПЗ - 10.07 для рибогосподарських потреб, з кадастровим номером 3520584500:02:000:7501, загальною площею 25,3500 га, у тому числі за земельними угіддями: чагарники 6,2693 га, під гідротехнічними спорудами: 0,0093 га, 0,0877га, 0,0703 га, 0,1417 га, під ставками 18,7717 га.

Визначити Організатором земельних торгів Олександрівську селищну раду Кропивницького району Кіровоградської області (код ЄДРПУО 04364035).

Стартовий розмір річної плати за користування: 16851,13 грн. (шістнадцять тисяч вісімсот п'ятдесят одна гривня 13 коп.) (3% від нормативної грошової оцінки земельної ділянки).

Нормативна грошова оцінка земельної ділянки: 561704,36 грн. (п'ятеот шістдесят одна тисяча сімсот чотири гривні 36 коп.) (станом на 01.01.2023 р.).

Нормативна грошова оцінка земельної ділянки підлягає щорічній індексації згідно коефіцієнтів індексації визначених відповідно до законодавства (стаття 289 Податкового кодексу України).

За - 4

Проти -

Утрималися -

Рекомендації -

Пропозиції -


3.1 Затвердити перелік земельних ділянок комунальної власності, розташованих на території Олександрівської селищної ради Кропивницького району Кіровоградської області, право оренди на які виставляється на земельні торги (додається).

ЗАТВЕРДЖЕНО
Рішення Олександрівської селищної ради
від _____ 2023 року № _____

**Перелік
земельних ділянок комунальної власності, які розташовані
на території Олександрівської селищної ради Кропивницького району
Кіровоградської області, право оренди на які виставляється на земельні торги**

№ з	Кадастровий номер земельної ділянки	Площа, г	Вид угідь	Заплановане цільове призначення (функціональне використання земельної ділянки)	Умови продажу земельної ділянки
1	2	3	4	5	6
1	3520585000:02:000:9012	6,6475	Пасовища	01.01.Для ведення товарного сільськогосподарського виробництва	Продаж прав оренди
2	3520581700:02:000:9016	0,6804	Рілля	01.01.Для ведення товарного сільськогосподарського виробництва	Продаж прав оренди
3	3520581700:02:000:0649	4,2726	сіножаті	01.01.Для ведення товарного сільськогосподарського виробництва	Продаж прав оренди
4	3520582000:02:000:9039	1,1364	рілля	01.01.Для ведення товарного сільськогосподарського виробництва	Продаж прав оренди
5	3520583500:02:000:0657	1,1768	рілля	01.01.Для ведення товарного сільськогосподарського виробництва	Продаж прав оренди
6	відсутній	18,3500	сіножаті	01.08 для сінокосіння і випаса худоби	Продаж прав оренди

Ділянка № 6 за межами села Бірки орієнтовною площею 18,3500 га (ділянка для орієнтування 3520580300:51:000:0215)



За - 4

Проти -

Утрималися -

Рекомендації -

Пропозиції -

4.1 Про затвердження звіту про експертну грошову оцінку земельної ділянки для будівництва та обслуговування будівель торгівлі площею 0,0743 га кадастровий номер 3520555100:50:064:0014 власник - Олександрівська селищна рада Кропивницького району Кіровоградської області за адресою: Кіровоградська область, Кропивницький район, смт. Олександрівка, вулиця Володимирська, 28Б.

Затвердити ціну продажу земельної ділянки кадастровий номер 3520555100:50:064:0014 площею 743 м² для будівництва та обслуговування будівель торгівлі (КВЦПЗ 03.07) на підставі висновку про вартість об'єкта оцінки (резюме) по вулиці Володимирська, 28Б в селищі міського типу Олександрівка Кропивницького району Кіровоградської області, в сумі 206554,00 грн. (двісті шість тисяч п'ятсот п'ятдесят чотири гривні 00 копійок).

Продати гр. Скрипнику Валерію Віталійовичу земельну ділянку кадастровий номер 3520555100:50:064:0014 площею 0,0743 га для будівництва та обслуговування будівель торгівлі (КВЦПЗ 03.07), по вулиці Володимирська, 28Б в селищі міського типу Олександрівка Кропивницького району Кіровоградської області за 206554,00 грн. (двісті шість тисяч п'ятсот п'ятдесят чотири гривні 00 копійок).

Суму авансового внеску, сплачену гр. Скрипником Валерієм Віталійовичем в розмірі 18793,75 грн. (вісімнадцять тисяч сімсот дев'яносто три гривні 75 копійок) згідно з Договором про оплату авансового внеску в рахунок ціни земельної ділянки, зарахувати до ціни продажу земельної ділянки (кадастровий номер 3520555100:50:064:0014) площею 0,0743 га.

За - 4

Проти -

Утрималися -

Рекомендації -

Пропозиції -

5.1 Відмовити Кузьменку Сергію Володимировичу у наданні дозволу на розробку проекту землеустрою щодо відведення земельної ділянки у власність для ведення особистого селянського господарства (код КВЦПЗ 01.03), орієнтовною площею 2,0000 га, розташованої за межами села Івангород Олександрівської селищної ради Кропивницького району Кіровоградської області, з підстав невідповідності місця розташування об'єкта вимогам законів, а саме:

за даними Державного земельного кадастру та Державного реєстру речових прав на нерухоме майно, в результаті проведеного аналізу бажаного місця розташування встановлено, що земельна ділянка, що зазначена заявником у графічних матеріалах перебуває в приватній власності третіх осіб (кадастровий номер 3520583000:02:000:0262), що унеможливає прийняття позитивного рішення щодо надання дозволу.

За - 4

Проти -

Утрималися -

Рекомендації -

Пропозиції -

5.2 Відмовити Мережко Олені Владиславівні у наданні дозволу на розробку проекту землеустрою щодо відведення земельної ділянки у власність для ведення особистого селянського господарства (код КВЦПЗ 01.03), орієнтовною площею 2,0000 га, розташованої за межами села Миколаївка Олександрівської селищної ради Кропивницького району Кіровоградської області, з підстав невідповідності місця розташування об'єкта вимогам законів, а саме:

рішеннями Олександрівської селищної ради від 20.10.2023 року № 4734 та 4736, земельну ділянку, що зазначена заявником у графічних матеріалах передано в оренду терміном на 10 (десять) років, для городництва (код КВЦПЗ - 01.07), що унеможливає прийняття позитивного рішення щодо надання дозволу.

За - 4

Проти -

Утрималися -

Рекомендації -

Пропозиції -

6.1 Про відтермінування вирішення земельного спору щодо спільних меж між домоволодіннями по вул. Коцюбинського 26 та 30 в смт. Олександрівка та призупинити розгляд заяви Натальченка Романа Вікторовича та Натальченко Лесі Степанівни, зареєстровану в Олександрівській селищній раді 28 квітня 2023 року за № 188 про затвердження технічної документації із землеустрою щодо встановлення меж земельної ділянки в натурі (на місцевості) для будівництва і обслуговування житлового будинку, господарських будівель і споруд (присадибна ділянка) за адресою: вул. Коцюбинського, 26, смт Олександрівка, Кропивницького району Кіровоградської області», заяв Натальченка Романа Вікторовича (вхідний № Н-164 від 23.06.2023 р.) та Тарасевич Наталії Петрівни (вхідний № Т-139 від 02.06.2023 р., вхідний № 648 від 24.10.2023 р.) про вирішення земельного спору щодо спільних меж між домоволодіннями по вул. Коцюбинського 26 та 30 до остаточного вирішення (розгляду, закриття) кримінального провадження, внесеного до Єдиного реєстру досудових розслідувань за № 42023120040000091.

Рекомендувати громадянам Тарасевич Наталії Петрівни, Натальченку Роману Вікторовичу, Натальченко Лесі Степанівни, у разі незгоди з рішенням ради, вирішити земельний спір в судовому порядку.

За - 4

Проти -

Утрималися -

Рекомендації -

Пропозиції -

11.1 Про затвердження проекту землеустрою та передачу Бубновій Ірині В'ячеславівні земельну ділянку (кадастровий номер 3520583000:51:000:0199) в оренду терміном на 10 (десять) років, площею 0,3865 га, для городництва (код КВЦПЗ – 01.07) в тому числі: 0,3865 га – рілля, за рахунок земель, сільськогосподарського призначення, які не надані у власність або постійне користування за адресою: вулиця Маслової, 51, село Івангород Олександрівської селищної ради Кропивницького району Кіровоградської області.

Встановити орендну плату за користування земельною ділянкою зазначеною у пункті 2 цього рішення у розмірі 12 % (дванадцять) від нормативної грошової оцінки земельної ділянки.

За - 4

Проти -

Утрималися -

Рекомендації -

Пропозиції -

11.2 Про затвердження проекту землеустрою та передачу Сінченку Андрію Петровичу земельну ділянку (кадастровий номер 3520584000:51:000:0137) в оренду терміном на 10 (десять) років, площею 0,2455 га, для городництва (код КВЦПЗ – 01.07) в тому числі: 0,2455 га – рілля, за рахунок земель, сільськогосподарського призначення, які не надані у власність або постійне користування за адресою: вулиця Чкалова, 15, село Красносілля Олександрівської селищної ради Кропивницького району Кіровоградської області.

Встановити орендну плату за користування земельною ділянкою зазначеною у пункті 2 цього рішення у розмірі 12 % (дванадцять) від нормативної грошової оцінки земельної ділянки.

За - 4

Проти -

Утрималися -

Рекомендації -

Пропозиції -

11.3 Про затвердження проекту землеустрою та передачу Баклану Івану Васильовичу земельну ділянку (кадастровий номер 3520587500:02:000:1579) в оренду терміном на 10 (десять) років, площею 0,6000 га, для городництва (код КВЦПЗ – 01.07) в тому числі: 0,6000 га – рілля, за рахунок земель, сільськогосподарського призначення, які не надані у власність або постійне користування за межами села Нова Осота Олександрівської селищної ради Кропивницького району Кіровоградської області.

Встановити орендну плату за користування земельною ділянкою зазначеною у пункті 2 цього рішення у розмірі 12 % (дванадцять) від нормативної грошової оцінки земельної ділянки.

За - 4

Проти -

Утрималися -

Рекомендації -

Пропозиції -

11.4 Про затвердження проекту землеустрою та передачу Токачу Юрію Юрійовичу земельну ділянку (кадастровий номер 3520587500:02:000:1577) в оренду терміном на 10 (десять) років, площею 0,6000 га, для городництва (код КВЦПЗ – 01.07) в тому числі: 0,6000 га – рілля, за рахунок земель, сільськогосподарського призначення, які не надані у власність або постійне користування за межами села Нова Осота Олександрівської селищної ради Кропивницького району Кіровоградської області.

Встановити орендну плату за користування земельною ділянкою зазначеною у пункті 2 цього рішення у розмірі 12 % (дванадцять) від нормативної грошової оцінки земельної ділянки.

За - 4

Проти -

Утрималися -

Рекомендації -

Пропозиції -

11.5 Про затвердження проекту землеустрою та передачу Галбі Вадиму Дмитровичу земельну ділянку (кадастровий номер 3520587500:02:000:1578) в оренду терміном на 10 (десять) років, площею 0,6000 га, для городництва (код КВЦПЗ – 01.07) в тому числі: 0,6000 га – рілля, за рахунок земель, сільськогосподарського призначення, які не надані у власність або постійне користування за межами села Нова Осота Олександрівської селищної ради Кропивницького району Кіровоградської області.

Встановити орендну плату за користування земельною ділянкою зазначеною у пункті 2 цього рішення у розмірі 12 % (дванадцять) від нормативної грошової оцінки земельної ділянки.

За - 4

Проти -

Утрималися -

Рекомендації -

Пропозиції -

11.6 Про затвердження проекту землеустрою та передачу Колісніченку Сергію Анатолійовичу земельну ділянку (кадастровий номер 3520587500:02:000:1576) в оренду терміном на 10 (десять) років, площею 0,6000 га, для городництва (код КВЦПЗ – 01.07) в тому числі: 0,6000 га – рілля, за рахунок земель, сільськогосподарського призначення, які не надані у власність або постійне користування за межами села Нова Осота Олександрівської селищної ради Кропивницького району Кіровоградської області.

Встановити орендну плату за користування земельною ділянкою зазначеною у пункті 2 цього рішення у розмірі 12 % (дванадцять) від нормативної грошової оцінки

земельної ділянки.

За - 4

Проти -

Утрималися -

Рекомендації -

Пропозиції –

11.7 Про затвердження проекту землеустрою та передачу Андріяш Марині Олександрівні земельну ділянку (кадастровий номер 3520587500:02:000:1575) в оренду терміном на 10 (десять) років, площею 0,6000 га, для городництва (код КВЦПЗ – 01.07) в тому числі: 0,6000 га – рілля, за рахунок земель, сільськогосподарського призначення, які не надані у власність або постійне користування за межами села Нова Осота Олександрівської селищної ради Кропивницького району Кіровоградської області.

Встановити орендну плату за користування земельною ділянкою зазначеною у пункті 2 цього рішення у розмірі 12 % (дванадцять) від нормативної грошової оцінки земельної ділянки.

За - 4

Проти -

Утрималися -

Рекомендації -

Пропозиції –

11.8 Про затвердження проекту землеустрою та передачу Редьці Валентині Григорівні земельну ділянку (кадастровий номер 3520587500:54:000:0039) в оренду терміном на 10 (десять) років, площею 0,6000 га, для городництва (код КВЦПЗ – 01.07) в тому числі: 0,6000 га – рілля, за рахунок земель, сільськогосподарського призначення, які не надані у власність або постійне користування за адресою: вулиця Центральна, село Поселянівка Олександрівської селищної ради Кропивницького району Кіровоградської області.

Встановити орендну плату за користування земельною ділянкою зазначеною у пункті 2 цього рішення у розмірі 12 % (дванадцять) від нормативної грошової оцінки земельної ділянки.

За - 4

Проти -

Утрималися -

Рекомендації -

Пропозиції –

11.9 Про затвердження проекту землеустрою та передачу Карабекян Ріті Камовні земельну ділянку (кадастровий номер 3520587500:54:000:0038) в оренду терміном на 10 (десять) років, площею 0,6000 га, для городництва (код КВЦПЗ – 01.07) в тому числі: 0,6000 га – рілля, за рахунок земель, сільськогосподарського призначення, які не надані у власність або постійне користування за адресою: вулиця Центральна, село Поселянівка Олександрівської селищної ради Кропивницького району Кіровоградської області.

Встановити орендну плату за користування земельною ділянкою зазначеною у пункті 2 цього рішення у розмірі 12 % (дванадцять) від нормативної грошової оцінки земельної ділянки.

За - 4

Проти -

Утрималися -

Рекомендації -

Пропозиції –

11.10 Про затвердження проекту землеустрою та передачу Гниляку Олесю Миколайовичу земельну ділянку (кадастровий номер 3520587500:51:000:0117) в оренду терміном на 10 (десять) років, площею 0,6000 га, для городництва (код КВЦПЗ – 01.07) в тому числі: 0,6000 га – рілля, за рахунок земель, сільськогосподарського призначення, які не надані у власність або

постійне користування за адресою: вулиця Шевченка, село Стара Осота Олександрівської селищної ради Кропивницького району Кіровоградської області.

Встановити орендну плату за користування земельною ділянкою зазначеною у пункті 2 цього рішення у розмірі 12 % (дванадцять) від нормативної грошової оцінки земельної ділянки.

За - 4

Проти -

Утрималися -

Рекомендації -

Пропозиції -

11.11 Про затвердження проекту землеустрою та передачу Пересуньку Володимиру Андрійовичу земельну ділянку (кадастровий номер 3520584700:51:000:0237) в оренду терміном на 10 (десять) років, площею 0,5439 га, для городництва (код КВЦПЗ – 01.07) в тому числі: 0,5439 га – рілля, за рахунок земель, сільськогосподарського призначення, які не надані у власність або постійне користування за адресою: вулиця Кушівка, 6, село Несваткове Олександрівської селищної ради Кропивницького району Кіровоградської області.

Встановити орендну плату за користування земельною ділянкою зазначеною у пункті 2 цього рішення у розмірі 12 % (дванадцять) від нормативної грошової оцінки земельної ділянки.

За - 4

Проти -

Утрималися -

Рекомендації -

Пропозиції -

11.12 Про затвердження проекту землеустрою та передачу Осадці Світлані Михайлівні земельну ділянку (кадастровий номер 3520555100:50:032:0028) в оренду терміном на 10 (десять) років, площею 0,1000 га, для городництва (код КВЦПЗ – 01.07) в тому числі: 0,1000 га – рілля, за рахунок земель, сільськогосподарського призначення, які не надані у власність або постійне користування в межах селища міського типу Олександрівка Олександрівської селищної ради Кропивницького району Кіровоградської області.

Встановити орендну плату за користування земельною ділянкою зазначеною у пункті 2 цього рішення у розмірі 12 % (дванадцять) від нормативної грошової оцінки земельної ділянки.

За - 4

Проти -

Утрималися -

Рекомендації -

Пропозиції -

11.13 Про затвердження проекту землеустрою та передачу Слівченко Олені Володимирівні земельну ділянку (кадастровий номер 3520555100:50:032:0029) в оренду терміном на 10 (десять) років, площею 0,0653 га, для городництва (код КВЦПЗ – 01.07) в тому числі: 0,0653 га – рілля, за рахунок земель, сільськогосподарського призначення, які не надані у власність або постійне користування в межах селища міського типу Олександрівка Олександрівської селищної ради Кропивницького району Кіровоградської області.

Встановити орендну плату за користування земельною ділянкою зазначеною у пункті 2 цього рішення у розмірі 12 % (дванадцять) від нормативної грошової оцінки земельної ділянки.

За - 4

Проти -

Утрималися -

Рекомендації -

Пропозиції -

11.14 Про затвердження проекту землеустрою та передачу Лезіну Василю Степановичу земельну ділянку (кадастровий номер 3520555100:50:032:0030) в оренду терміном на 10 (десять) років, площею 0,1200 га, для городництва (код КВЦПЗ – 01.07) в тому числі: 0,1200 га – рілля, за рахунок земель, сільськогосподарського призначення, які не надані у власність або постійне користування в межах селища міського типу Олександрівка Олександрівської селищної ради Кропивницького району Кіровоградської області.

Встановити орендну плату за користування земельною ділянкою зазначеною у пункті 2 цього рішення у розмірі 12 % (дванадцять) від нормативної грошової оцінки земельної ділянки.

За - 4

Проти -

Утрималися -

Рекомендації -

Пропозиції –

11.15 Про затвердження проекту землеустрою та передачу Вознику Андрію Петровичу земельну ділянку (кадастровий номер 3520581500:52:000:0058) в оренду терміном на 10 (десять) років, площею 0,6000 га, для городництва (код КВЦПЗ – 01.07) в тому числі: 0,6000 га – рілля, за рахунок земель, сільськогосподарського призначення, які не надані у власність або постійне користування в межах села Роздолля Олександрівської селищної ради Кропивницького району Кіровоградської області.

Встановити орендну плату за користування земельною ділянкою зазначеною у пункті 2 цього рішення у розмірі 12 % (дванадцять) від нормативної грошової оцінки земельної ділянки.

За - 4

Проти -

Утрималися -

Рекомендації -

Пропозиції –

11.16 Про затвердження проекту землеустрою та передачу Вознику Сергію Петровичу земельну ділянку (кадастровий номер 3520581500:52:000:0059) в оренду терміном на 10 (десять) років, площею 0,6000 га, для городництва (код КВЦПЗ – 01.07) в тому числі: 0,6000 га – рілля, за рахунок земель, сільськогосподарського призначення, які не надані у власність або постійне користування в межах села Роздолля Олександрівської селищної ради Кропивницького району Кіровоградської області.

Встановити орендну плату за користування земельною ділянкою зазначеною у пункті 2 цього рішення у розмірі 12 % (дванадцять) від нормативної грошової оцінки земельної ділянки.

За - 4

Проти -

Утрималися -

Рекомендації -

Пропозиції –

11.17 Про затвердження проекту землеустрою та передачу Стояненку Руслану Віталійовичу земельну ділянку (кадастровий номер 3520555100:50:032:0031) в оренду терміном на 10 (десять) років, площею 0,1200 га, для городництва (код КВЦПЗ – 01.07) в тому числі: 0,1200 га – рілля, за рахунок земель, сільськогосподарського призначення, які не надані у власність або постійне користування в межах селища міського типу Олександрівка Олександрівської селищної ради Кропивницького району Кіровоградської області.

Встановити орендну плату за користування земельною ділянкою зазначеною у пункті 2 цього рішення у розмірі 12 % (дванадцять) від нормативної грошової оцінки земельної ділянки.

За - 4

Проти -
 Утрималися -
 Рекомендації -
 Пропозиції -

11.18 Про затвердження проекту землеустрою та передачу Куралесиній Юлії Федорівні земельну ділянку (кадастровий номер 3520555100:51:000:0052) в оренду терміном на 10 (десять) років, площею 0,6000 га, для городництва (код КВЦПЗ – 01.07) в тому числі: 0,6000 га – рілля, за рахунок земель, сільськогосподарського призначення, які не надані у власність або постійне користування в межах села Китайгород Олександрівської селищної ради Кропивницького району Кіровоградської області.

Встановити орендну плату за користування земельною ділянкою зазначеною у пункті 2 цього рішення у розмірі 12 % (дванадцять) від нормативної грошової оцінки земельної ділянки.

За - 4
 Проти -
 Утрималися -
 Рекомендації -
 Пропозиції -

11.19 Про вирішення земельного спору щодо використання ділянки з кадастровим номером 3520582000:51:000:0291 на користь гр. Шиятої Любові Петрівни.

Затвердити проект землеустрою та передати Шиятій Любові Петрівні земельну ділянку (кадастровий номер 3520582000:51:000:0291) в оренду терміном на 10 (десять) років, площею 0,1947 га, для городництва (код КВЦПЗ – 01.07) в тому числі: 0,1947 га – рілля, за рахунок земель, сільськогосподарського призначення, які не надані у власність або постійне користування в межах села Вищі Верещаки Олександрівської селищної ради Кропивницького району Кіровоградської області.

Встановити орендну плату за користування земельною ділянкою зазначеною у пункті 3 цього рішення у розмірі 12 % (дванадцять відсотків) від нормативної грошової оцінки земельної ділянки.

За - 4
 Проти -
 Утрималися -
 Рекомендації -
 Пропозиції -

комісія рекомендує взяти за основу дане рішення.

Заслухали Шияту Л.П. про прийняття позитивного рішення щодо затвердження проекту землеустрою та передачу в оренду земельну ділянку з кадастровим номером 3520582000:51:000:0291, яку вона використовує понад 25 років.

Староста сіл В.Верещаки, Любомирка, Бурякове Павловський П.М. зазначив, що дане питання розглядалось з виїздом на місце за участю представників відділу земельних ресурсів та просторового планування про вирішення земельного спору щодо використання ділянки 3520582000:51:000:0291 який виник між гр. Шиятою Л.П. та гр. Савченком П.Г. Були винесені пропозиції громадянам дійти взаємної згоди, щодо послідууючого використання даної ділянки.

11.19.1 Про вирішення земельного спору щодо використання ділянки з кадастровим номером 3520582000:51:000:0291 на користь гр. Савченка Петра Григоровича.

Надати Савченку Петру Григоровичу у наданні дозволу на розробку проекту землеустрою щодо відведення земельної ділянки в оренду для городництва (код КВЦПЗ 01.07), орієнтовною площею 0,1000 га в межах села Вищі Верещаки Олександрівської селищної ради Кропивницького району Кіровоградської області.

Відмовити у затвердженні «Проекту землеустрою щодо відведення земельної ділянки загальною площею 0,1947 га Шиятій Любові Петрівні в оренду терміном на 10 (десять) років для городництва (код КВЦПЗД – 01.07) за рахунок земель сільськогосподарського призначення, які не надані у власність або постійне користування в межах населених пунктів.

які не надані у власність або постійне користування в межах населених пунктів за адресою: «Вищі Верещаки, Олександрівська селищна рада, Кропивницький район, Кіровоградська область» з підстав його невідповідності вимогам законів та прийнятих відповідно до них нормативно-правових актів, а саме:

відповідно до пунктів 1-2 цього рішення на частину бажаної території орієнтовною площею 0,1000 га Савченку Петру Григоровичу надано дозвіл на розробку проекту землеустрою щодо відведення земельної ділянки в оренду для городництва.

Рекомендувати гр. Шиятій Любові Петрівні належним чином відкорегувати проект землеустрою та відомості Державного земельного кадастру про земельну ділянку 3520582000:51:000:0291, зменшивши площу ділянки, що відводиться, до розмірів, що не перевищують 0,1000 га.

Рекомендувати гр. Шиятій Любові Петрівні та гр. Савченку Петру Григоровичу, у разі незгоди з рішенням ради, вирішити земельний спір в судовому порядку.

За - 4

Проти -

Утрималися -

Рекомендації -

Пропозиції -

11.20 Про затвердження проекту землеустрою та передачу Чорноморець Наталії Іванівні земельну ділянку (кадастровий номер 3520584000:02:000:0376 в оренду терміном на 10 (десять) років, площею 2,0000 га, для сінокосіння і випасання худоби (код КВЦПЗ – 01.06) в тому числі: 2,0000 га – землі під сільськогосподарськими та іншими господарськими будівлями і дворами, за рахунок земель, сільськогосподарського призначення, які не надані у власність або постійне користування за межами села Красносілля Олександрівської селищної ради Кропивницького району Кіровоградської області.

Встановити орендну плату за користування земельною ділянкою зазначеною в пункті 2 цього рішення у розмірі 12 % (дванадцять) від нормативної грошової оцінки земельної ділянки.

За - 4

Проти -

Утрималися -

Рекомендації -

Пропозиції -

11.20.1 Про затвердження проекту землеустрою та передачу Менюку Михайлу Миколайовичу земельну ділянку (кадастровий номер 3520584000:02:000:0376 в оренду терміном на 10 (десять) років, площею 2,0000 га, для сінокосіння і випасання худоби (код КВЦПЗ – 01.06) в тому числі: 2,0000 га – землі під сільськогосподарськими та іншими господарськими будівлями і дворами, за рахунок земель, сільськогосподарського призначення, які не надані у власність або постійне користування за межами села Красносілля Олександрівської селищної ради Кропивницького району Кіровоградської області.

Встановити орендну плату за користування земельною ділянкою зазначеною в пункті 2 цього рішення у розмірі 12 % (дванадцять) від нормативної грошової оцінки земельної ділянки.

За - 4

Проти -

Утрималися -

Рекомендації -

Пропозиції -

11.21 Про затвердження проекту землеустрою та передачу Петренку Петру Миколайовичу земельну ділянку (кадастровий номер 3520587500:02:000:1491) в оренду терміном на 10 (десять) років, площею 0,5000 га, для городництва (код КВЦПЗ – 01.07) в тому числі: 0,5000 га – рілля, за рахунок земель, сільськогосподарського призначення, які не надані у власність або

постійне користування за межами села Нова Осота Олександрівської селищної ради Кропивницького району Кіровоградської області.

Встановити орендну плату за користування земельною ділянкою зазначеною у пункті 2 цього рішення у розмірі 12 % (дванадцять) від нормативної грошової оцінки земельної ділянки.

За - 4

Проти -

Утрималися -

Рекомендації -

Пропозиції -

11.22 Про затвердження проекту землеустрою та передачу Потоцькій Анастасії Вікторівні земельну ділянку (кадастровий номер 3520587500:02:000:1490) в оренду терміном на 10 (десять) років, площею 0,6000 га, для городництва (код КВЦПЗ – 01.07) в тому числі: 0,6000 га – рілля, за рахунок земель сільськогосподарського призначення, які не надані у власність або постійне користування за межами села Нова Осота Олександрівської селищної ради Кропивницького району Кіровоградської області.

Встановити орендну плату за користування земельною ділянкою зазначеною у пункті 2 цього рішення у розмірі 12 % (дванадцять) від нормативної грошової оцінки земельної ділянки.

За - 4

Проти -

Утрималися -

Рекомендації -

Пропозиції -

14.1 Про затвердження проекту землеустрою щодо відведення земельної ділянки для ведення лісового господарства і пов'язаних з ним послуг, за адресою: Кіровоградська область, Олександрівський район, Єлизаветградківська селищна рада, за межами населеного пункту, кадастровий номер земельної ділянки 3520555400:02:000:9066, площа земельної ділянки 20,5284 га.

Зміняти для земельної ділянки з кадастровим номером 3520555400:02:000:9066, площею 20,5284 га, розташованої за межами населених пунктів на території Єлизаветградківського старостинського округу Олександрівської селищної ради Кропивницького району Кіровоградської області (колишньої Єлизаветградківської селищної ради Олександрівського району):

категорію земель з «землі сільськогосподарського призначення» на «землі лісгосподарського призначення»;

вид цільового призначення з «для ведення фермерського господарства» (код виду цільового призначення – 01.02) на «для ведення лісового господарства і пов'язаних з ним послуг» (код виду цільового призначення – 09.01);

вид земельних угідь з «пасовищ» (код згідно з КВЗУ – 002.02) на «земельні лісові ділянки, вкриті лісовою рослинністю» (код згідно з КВЗУ – 005.01).

Надати Державному спеціалізованому господарському підприємству «Ліси України» (ЄДРПОУ 44768034) в постійне користування земельну ділянку з кадастровим номером 3520555400:02:000:9066, площею 20,5284 га, для ведення лісового господарства і пов'язаних з ним послуг (КВЦП – 09.01), розташовану за межами населених пунктів на території Олександрівської селищної ради Кропивницького району Кіровоградської області.

Передати відповідно до пункту 13 статті 123 Земельного кодексу України земельну ділянку площею 20,5284 га з кадастровим номером 3520555400:02:000:9066 з цільовим призначенням для ведення лісового господарства і пов'язаних з ним послуг (КВЦП – 09.01) з відсутніми обмеженнями та обтяженнями у використанні, розташовану за адресою: Кіровоградська область, Кропивницький район, Олександрівська селищна рада, за межами населених пунктів, в державну власність в розпорядження Кіровоградської обласної

державної адміністрації.

Зобов'язати Державне спеціалізоване господарське підприємство «Ліси України» забезпечити внесення змін до відомостей Державного земельного кадастру про земельну ділянку з кадастровим номером 3520555400:02:000:9066.

За - 4

Проти -

Утрималися -

Рекомендації -

Пропозиції -

14.2 Про затвердження проекту землеустрою щодо відведення земельної ділянки (КВЦПЗ 09.01) для ведення лісового господарства і пов'язаних з ним послуг, за адресою: Кіровоградська область, Олександрівський район, Староосотська сільська рада, за межами населеного пункту, кадастровий номер земельної ділянки 3520587500:02:000:1419, площа земельної ділянки 7,7683 га.

Змінити для земельної ділянки з кадастровим номером 3520587500:02:000:1419, площею 7,7683 га, розташованої за межами населених пунктів на території Староосотського старостинського округу Олександрівської селищної ради Кропивницького району Кіровоградської області (колишньої Староосотської сільської ради Олександрівського району):

категорію земель з «землі сільськогосподарського призначення» на «землі лісогосподарського призначення»;

вид цільового призначення з «землі запасу» (код згідно з КВЦПЗ – 16.00) на «для ведення лісового господарства і пов'язаних з ним послуг» (код виду цільового призначення – 09.01);

вид земельних угідь з «пасовищ» (код згідно з КВЗУ – 002.02) на «земельні лісові ділянки, вкриті лісовою рослинністю» (код згідно з КВЗУ – 005.01).

Надати Державному спеціалізованому господарському підприємству «Ліси України» (СДРПОУ 44768034) в постійне користування земельну ділянку з кадастровим номером 3520587500:02:000:1419, площею 7,7683 га, для ведення лісового господарства і пов'язаних з ним послуг (КВЦП – 09.01), розташовану за межами населених пунктів на території Олександрівської селищної ради Кропивницького району Кіровоградської області.

Передати відповідно до пункту 13 статті 123 Земельного кодексу України земельну ділянку площею 7,7683 га з кадастровим номером 3520587500:02:000:1419 з цільовим призначенням для ведення лісового господарства і пов'язаних з ним послуг (КВЦП – 09.01) – відсутніми обмеженнями та обтяженнями у використанні, розташовану за адресою: Кіровоградська область, Кропивницький район, Олександрівська селищна рада, за межами населених пунктів, в державну власність в розпорядження Кіровоградської області державної адміністрації.

Зобов'язати Державне спеціалізоване господарське підприємство «Ліси України» забезпечити внесення змін до відомостей Державного земельного кадастру про земельну ділянку з кадастровим номером 3520587500:02:000:1419.

За - 4

Проти -

Утрималися -

Рекомендації -

Пропозиції -

14.3 Про затвердження проекту землеустрою щодо відведення земельної ділянки (КВЦПЗ Н.09.01) для ведення лісового господарства і пов'язаних з ним послуг, за рахунок земель сільськогосподарського призначення комунальної власності, що перебувають у запасі, на території Букварської сільської ради Олександрівського району Кіровоградської області 3520581500:02:000:0350.

Змінити для земельної ділянки з кадастровим номером 3520581500:02:000:0350

площею 11,8323 га, розташованої за межами населених пунктів на території Букварського старостинського округу Олександрівської селищної ради Кропивницького району Кіровоградської області (колишньої Букварської сільської ради Олександрівського району):

категорію земель з «землі сільськогосподарського призначення» на «землі лісгосподарського призначення»;

вид цільового призначення з «землі запасу» (код згідно з КВЦПЗ – 16.00) на «для ведення лісового господарства і пов'язаних з ним послуг» (код виду цільового призначення – 09.01);

вид земельних угідь з «сіножаті» (код згідно з КВЗУ – 002.01) на «земельні лісові ділянки, не вкриті лісовою рослинністю» (код згідно з КВЗУ – 005.02).

Надати Державному спеціалізованому господарському підприємству «Ліси України» (ЄДРПОУ 44768034) в постійне користування земельну ділянку з кадастровим номером 3520581500:02:000:0350, площею 11,8323 га, для ведення лісового господарства і пов'язаних з ним послуг (КВЦП – 09.01), розташовану за межами населених пунктів на території Олександрівської селищної ради Кропивницького району Кіровоградської області.

Передати відповідно до пункту 13 статті 123 Земельного кодексу України земельну ділянку площею 11,8323 га з кадастровим номером 3520581500:02:000:0350 з цільовим призначенням для ведення лісового господарства і пов'язаних з ним послуг (КВЦП – 09.01) з відсутніми обмеженнями та обтяженнями у використанні, розташовану за адресою: Кіровоградська область, Кропивницький район, Олександрівська селищна рада, за межами населених пунктів, в державну власність в розпорядження Кіровоградської обласної державної адміністрації.

Зобов'язати Державне спеціалізоване господарське підприємство «Ліси України» забезпечити внесення змін до відомостей Державного земельного кадастру про земельну ділянку з кадастровим номером 3520581500:02:000:0350.

За - 4

Проти -

Утрималися -

Рекомендації -

Пропозиції -

14.4 Про затвердження проекту землеустрою щодо відведення земельної ділянки (КВЦПЗ – 11.09.01) для ведення лісового господарства і пов'язаних з ним послуг, за рахунок земель сільськогосподарського призначення комунальної власності, що перебувають у запасі, на території Розумівської сільської ради Олександрівського району Кіровоградської області 3520585500:02:000:0379.

Змінити для земельної ділянки з кадастровим номером 3520585500:02:000:0379, площею 10,0000 га, розташованої за межами населених пунктів на території Розумівського старостинського округу Олександрівської селищної ради Кропивницького району Кіровоградської області (колишньої Розумівської сільської ради Олександрівського району):

категорію земель з «землі сільськогосподарського призначення» на «землі лісгосподарського призначення»;

вид цільового призначення з «землі запасу» (код згідно з КВЦПЗ – 16.00) на «для ведення лісового господарства і пов'язаних з ним послуг» (код виду цільового призначення – 09.01);

вид земельних угідь з «рілля» (код згідно з КВЗУ – 001.01) на «земельні лісові ділянки, не вкриті лісовою рослинністю» (код згідно з КВЗУ – 005.02).

Надати Державному спеціалізованому господарському підприємству «Ліси України» (ЄДРПОУ 44768034) в постійне користування земельну ділянку з кадастровим номером 3520585500:02:000:0379, площею 10,0000 га, для ведення лісового господарства і пов'язаних з ним послуг (КВЦП – 09.01), розташовану за межами населених пунктів на території Олександрівської селищної ради Кропивницького району Кіровоградської області.

Передати відповідно до пункту 13 статті 123 Земельного кодексу України земельну

ділянку площею 10,0000 га з кадастровим номером 3520585500:02:000:0379 з цільовим призначенням для ведення лісового господарства і пов'язаних з ним послуг (КВЦП – 09.01) з відсутніми обмеженнями та обтяженнями у використанні, розташовану за адресою: Кіровоградська область, Кропивницький район, Олександрівська селищна рада, за межами населених пунктів, в державну власність в розпорядження Кіровоградської обласної державної адміністрації.

Зобов'язати Державне спеціалізоване господарське підприємство «Ліси України» забезпечити внесення змін до відомостей Державного земельного кадастру про земельну ділянку з кадастровим номером 3520585500:02:000:0379.

За - 4

Проти -

Утрималися -

Рекомендації -

Пропозиції –

14.5 Про затвердження проекту землеустрою щодо відведення земельної ділянки (КВЦП – Н.09.01) для ведення лісового господарства і пов'язаних з ним послуг, за рахунок земель сільськогосподарського призначення комунальної власності, що перебувають у запасі, на території Букварської сільської ради Олександрівського району Кіровоградської області (кадастровий номер 3520581500:02:000:0344).

Змінити для земельної ділянки з кадастровим номером 3520581500:02:000:0344 площею 58,0096 га, розташованої за межами населених пунктів на території Букварського старостинського округу Олександрівської селищної ради Кропивницького району Кіровоградської області (колишньої Букварської сільської ради Олександрівського району);

категорію земель з «землі сільськогосподарського призначення» на «землі лісогосподарського призначення»;

вид цільового призначення з «землі запасу» (код згідно з КВЦПЗ – 16.00) на «для ведення лісового господарства і пов'язаних з ним послуг» (код виду цільового призначення – 09.01);

вид земельних угідь з «пасовищ» (код згідно з КВЗУ – 002.02) на «земельні лісові ділянки, не вкриті лісовою рослинністю» (код згідно з КВЗУ – 005.02).

Надати Державному спеціалізованому господарському підприємству «Ліси України» (СДРПОУ 44768034) в постійне користування земельну ділянку з кадастровим номером 3520581500:02:000:0344, площею 58,0096 га, для ведення лісового господарства і пов'язаних з ним послуг (КВЦП – 09.01), розташовану за межами населених пунктів на території Олександрівської селищної ради Кропивницького району Кіровоградської області.

Передати відповідно до пункту 13 статті 123 Земельного кодексу України земельну ділянку площею 58,0096 га з кадастровим номером 3520581500:02:000:0344 з цільовим призначенням для ведення лісового господарства і пов'язаних з ним послуг (КВЦП – 09.01) з відсутніми обмеженнями та обтяженнями у використанні, розташовану за адресою: Кіровоградська область, Кропивницький район, Олександрівська селищна рада, за межами населених пунктів, в державну власність в розпорядження Кіровоградської обласної державної адміністрації.

Зобов'язати Державне спеціалізоване господарське підприємство «Ліси України» забезпечити внесення змін до відомостей Державного земельного кадастру про земельну ділянку з кадастровим номером 3520581500:02:000:0344.

За - 4

Проти -

Утрималися -

Рекомендації -

Пропозиції –

18.1 Про затвердження проекту землеустрою та передачу Гудзю Віталію Васильовичу в оренду терміном на 10 (десять) років земельну ділянку 3520555400:50:024:0006 площею

0,0226 га для будівництва та обслуговування будівель торгівлі (код КВЦПЗ – 03.07) за рахунок земель житлової та громадської забудови, які не надані у власність або постійне користування в межах населених пунктів за адресою: вулиця Центральна, 65, смт. Єлизаветградка, Кропивницький район, Кіровоградська область.

Встановити орендну плату за користування земельною ділянкою, зазначеною в пункті 2 цього рішення, в розмірі 12% (дванадцять) від нормативної грошової оцінки земельної ділянки.

За - 4

Проти -

Утрималися -

Рекомендації -

Пропозиції -

18.2 Про затвердження проекту землеустрою та передачу Кролик Юлії Михайлівні в оренду терміном на 10 (десять) років земельну ділянку 3520555100:50:056:0783 площею 0,0100 га для будівництва та обслуговування будівель торгівлі (код КВЦПЗ – 03.07) за рахунок земель житлової та громадської забудови, які не надані у власність або постійне користування в межах населених пунктів за адресою: вулиця Коцюбинського, 26, смт. Олександрівка, Кропивницький район, Кіровоградська область.

Встановити орендну плату за користування земельною ділянкою, зазначеною в пункті 2 цього рішення, в розмірі 12% (дванадцять) від нормативної грошової оцінки земельної ділянки.

За - 4

Проти -

Утрималися -

Рекомендації -

Пропозиції -

19.1 Про затвердження технічної документації із землеустрою та передачу безоплатно у власність Решетняк Тетяні Олександрівні земельну ділянку (кадастровий номер 3520586000:51:000:0217), площею 0,2500 га, для будівництва і обслуговування житлового будинку, господарських будівель і споруд (присадибна ділянка) (код КВЦПЗ 02.01), в тому числі: площею 0,2500 га – малоповерхова забудова, за рахунок земель, комунальної власності, які не надані у власність або постійне користування за адресою: вулиця Східна, 26, село Родниківка Кропивницького району Кіровоградської області.

За - 4

Проти -

Утрималися -

Рекомендації -

Пропозиції -

19.2 Про затвердження технічної документації із землеустрою та передачу безоплатно у власність Гречкосію Анатолію Олександровичу земельну ділянку (кадастровий номер 3520587500:51:000:0104), площею 0,2500 га, для будівництва і обслуговування житлового будинку, господарських будівель і споруд (присадибна ділянка) (код КВЦПЗ 02.01), в тому числі: площею 0,2500 га – малоповерхова забудова, за рахунок земель, комунальної власності, які не надані у власність або постійне користування за адресою: вулиця Шевченка, 123, село Стара Осота Кропивницького району Кіровоградської області.

За - 4

Проти -

Утрималися -

Рекомендації -

Пропозиції -

19.3 Про затвердження технічної документації із землеустрою та передачу безоплатно у власність Шмарку Віталію Андрійовичу земельну ділянку (кадастровий номер

3520587500:53:000:0189), площею 0,1559 га, для будівництва і обслуговування житлового будинку, господарських будівель і споруд (присадибна ділянка) (код КВЦПЗ 02.01), в тому числі: площею 0,1559 га – малоповерхова забудова, за рахунок земель, комунальної власності, які не надані у власність або постійне користування за адресою: провулок Чкалова, 10, село Нова Осота Кропивницького району Кіровоградської області.

За - 4

Проти -

Утрималися -

Рекомендації -

Пропозиції –

19.4 Про затвердження технічної документації із землеустрою та передачу безоплатно у власність Шмарку Андрію Івановичу земельну ділянку (кадастровий номер 3520587500:53:000:0187), площею 0,2500 га, для будівництва і обслуговування житлового будинку, господарських будівель і споруд (присадибна ділянка) (код КВЦПЗ 02.01), в тому числі: площею 0,2500 га – малоповерхова забудова, за рахунок земель, комунальної власності, які не надані у власність або постійне користування за адресою: вулиця Центральна, 35, село Нова Осота Кропивницького району Кіровоградської області.

За - 4

Проти -

Утрималися -

Рекомендації -

Пропозиції –

19.5 Про затвердження технічної документації із землеустрою та передачу безоплатно у власність Мізецькій Ларисі Анатоліївні земельну ділянку (кадастровий номер 3520555100:50:089:0037), площею 0,0970 га, для будівництва і обслуговування житлового будинку, господарських будівель і споруд (присадибна ділянка) (код КВЦПЗ 02.01), в тому числі: площею 0,0970 га – малоповерхова забудова, за рахунок земель, комунальної власності, які не надані у власність або постійне користування за адресою: вулиця Перемоги, 1, селище міського типу Олександрівка Кропивницького району Кіровоградської області.

За - 4

Проти -

Утрималися -

Рекомендації -

Пропозиції –

19.6 Про затвердження технічної документації із землеустрою та передачу безоплатно у власність Сінченко Любові Петрівні земельну ділянку (кадастровий номер 3520584000:51:000:0173), площею 0,2500 га, для будівництва і обслуговування житлового будинку, господарських будівель і споруд (присадибна ділянка) (код КВЦПЗ 02.01), в тому числі: площею 0,2500 га – малоповерхова забудова, за рахунок земель, комунальної власності, які не надані у власність або постійне користування за адресою: вулиця Центральна, 71, село Красносілля Кропивницького району Кіровоградської області.

За - 4

Проти -

Утрималися -

Рекомендації -

Пропозиції –

19.7 Про затвердження технічної документації із землеустрою та передачу безоплатно у власність Піщіді Валентині Юріївні земельну ділянку (кадастровий номер 3520588600:51:000:0123), площею 0,2500 га, для будівництва і обслуговування житлового будинку, господарських будівель і споруд (присадибна ділянка) (код КВЦПЗ 02.01), в тому числі: площею 0,2500 га – малоповерхова забудова, за рахунок земель, комунальної власності, які не надані у власність або постійне користування за адресою: вулиця Чигиринська, 24,

село Яєннове Кропивницького району Кіровоградської області.

За - 4

Проти -

Утрималися -

Рекомендації -

Пропозиції -

19.8 Про затвердження технічної документації із землеустрою та передачу безоплатно у власність Писанюк Ірині Олександрівні земельну ділянку (кадастровий номер 3520555100:50:088:0042), площею 0,1500 га, для будівництва і обслуговування житлового будинку, господарських будівель і споруд (присадибна ділянка) (код КВЦПЗ 02.01), в тому числі: площею 0,1500 га – малоповерхова забудова, за рахунок земель, комунальної власності, які не надані у власність або постійне користування за адресою: провулок Івана Сірка, 4, селище міського типу Олександрівка Кропивницького району Кіровоградської області.

За - 4

Проти -

Утрималися -

Рекомендації -

Пропозиції -

19.9 Про затвердження технічної документації із землеустрою та передачу безоплатно у власність Голінському Віктору Миколайовичу земельну ділянку (кадастровий номер 3520585500:51:000:0246), площею 0,2500 га, для будівництва і обслуговування житлового будинку, господарських будівель і споруд (присадибна ділянка) (код КВЦПЗ 02.01), в тому числі: площею 0,2500 га – малоповерхова забудова, за рахунок земель, комунальної власності, які не надані у власність або постійне користування за адресою: вулиця Новоселівська, 3, село Розумівка Кропивницького району Кіровоградської області.

За - 4

Проти -

Утрималися -

Рекомендації -

Пропозиції -

19.10 Про затвердження технічної документації із землеустрою та передачу безоплатно у власність Голінському Олегу Миколайовичу земельну ділянку (кадастровий номер 3520585500:51:000:0245), площею 0,2500 га, для будівництва і обслуговування житлового будинку, господарських будівель і споруд (присадибна ділянка) (код КВЦПЗ 02.01), в тому числі: площею 0,2500 га – малоповерхова забудова, за рахунок земель, комунальної власності, які не надані у власність або постійне користування за адресою: вулиця Новоселівська, 4, село Розумівка Кропивницького району Кіровоградської області.

За - 4

Проти -

Утрималися -

Рекомендації -

Пропозиції -

19.11 Про затвердження технічної документації із землеустрою та передачу безоплатно у власність Грушовій Валентині Григорівні земельну ділянку (кадастровий номер 3520555100:50:088:0046), площею 0,1101 га, для будівництва і обслуговування житлового будинку, господарських будівель і споруд (присадибна ділянка) (код КВЦПЗ 02.01), в тому числі: площею 0,1101 га – малоповерхова забудова, за рахунок земель, комунальної власності, які не надані у власність або постійне користування за адресою: вулиця Івана Сірка, 4, селище міського типу Олександрівка Кропивницького району Кіровоградської області.

За - 4

Проти -

Утрималися -

Рекомендації -

Пропозиції -

19.12 Про затвердження технічної документації із землеустрою та передачу безоплатно у власність Мірошнику Олександрю Івановичу земельну ділянку (кадастровий номер 3520555100:50:122:0033), площею 0,0700 га, для будівництва і обслуговування житлового будинку, господарських будівель і споруд (присадибна ділянка) (код КВЦПЗ 02.01), в тому числі: площею 0,0700 га – малоповерхова забудова, за рахунок земель, комунальної власності, які не надані у власність або постійне користування за адресою: вулиця Сергія Сесіна, 32, селище міського типу Олександрівка Кропивницького району Кіровоградської області.

За - 4

Проти -

Утрималися -

Рекомендації -

Пропозиції -

19.13 Про затвердження технічної документації із землеустрою та передачу безоплатно у власність Кривороженко Ганні Олександрівні земельну ділянку (кадастровий номер 3520583000:51:000:0200), площею 0,2500 га, для будівництва і обслуговування житлового будинку, господарських будівель і споруд (присадибна ділянка) (код КВЦПЗ 02.01), в тому числі: площею 0,2500 га – малоповерхова забудова, за рахунок земель, комунальної власності, які не надані у власність або постійне користування за адресою: вулиця Шкільна, 45, село Івангород Кропивницького району Кіровоградської області.

За - 4

Проти -

Утрималися -

Рекомендації -

Пропозиції -

19.14 Про затвердження технічної документації із землеустрою та передачу безоплатно у власність Іванченку Сергію Івановичу земельну ділянку (кадастровий номер 3520586500:51:000:0112), площею 0,2500 га, для будівництва і обслуговування житлового будинку, господарських будівель і споруд (присадибна ділянка) (код КВЦПЗ 02.01), в тому числі: площею 0,2500 га – малоповерхова забудова, за рахунок земель, комунальної власності, які не надані у власність або постійне користування за адресою: вулиця Павловського, 7а, село Соснівка Кропивницького району Кіровоградської області.

За - 4

Проти -

Утрималися -

Рекомендації -

Пропозиції -

19.15 Про затвердження технічної документації із землеустрою та передачу безоплатно у власність Карпенко Лідії Михайлівні земельну ділянку (кадастровий номер 3520587500:53:000:0185), площею 0,2500 га, для будівництва і обслуговування житлового будинку, господарських будівель і споруд (присадибна ділянка) (код КВЦПЗ 02.01), в тому числі: площею 0,2500 га – малоповерхова забудова, за рахунок земель, комунальної власності, які не надані у власність або постійне користування за адресою: вулиця Тиха, 13, село Нови Осота Кропивницького району Кіровоградської області.

За - 4

Проти -

Утрималися -

Рекомендації -

Пропозиції -

19.16 Про затвердження технічної документації із землеустрою та передачу безоплатно у власність Коник Ларисі Борисівні земельну ділянку (кадастровий номер

3520585500:51:000:0244), площею 0,2500 га, для будівництва і обслуговування житлового будинку, господарських будівель і споруд (присадибна ділянка) (код КВЦПЗ 02.01), в тому числі: площею 0,2500 га – малоповерхова забудова, за рахунок земель, комунальної власності, які не надані у власність або постійне користування за адресою: вулиця Центральна, 32, село Розумівка Кропивницького району Кіровоградської області.

За - 4

Проти -

Утрималися -

Рекомендації -

Пропозиції -

19.17 Про затвердження технічної документації із землеустрою та передачу безоплатно у власність Демещенку Андрію Євгеновичу земельну ділянку (кадастровий номер 3520581500:53:000:0056), площею 0,2485 га, для будівництва і обслуговування житлового будинку, господарських будівель і споруд (присадибна ділянка) (код КВЦПЗ 02.01), в тому числі: площею 0,2485 га – малоповерхова забудова, за рахунок земель, комунальної власності, які не надані у власність або постійне користування за адресою: вулиця Шевченка, 12 а, село Тарасівка Кропивницького району Кіровоградської області.

За - 4

Проти -

Утрималися -

Рекомендації -

Пропозиції -

19.18 Про затвердження технічної документації із землеустрою та передачу безоплатно у власність Сивченку Віктору Васильовичу земельну ділянку (кадастровий номер 3520588500:51:000:0510), площею 0,2500 га, для будівництва і обслуговування житлового будинку, господарських будівель і споруд (присадибна ділянка) (код КВЦПЗ 02.01), в тому числі: площею 0,2500 га – малоповерхова забудова, за рахунок земель, комунальної власності, які не надані у власність або постійне користування за адресою: вулиця Дружби, 6, село Цвітине Кропивницького району Кіровоградської області.

За - 4

Проти -

Утрималися -

Рекомендації -

Пропозиції -

19.19 Про затвердження технічної документації із землеустрою та передачу безоплатно у власність Кучеренко Зої Іванівні земельну ділянку (кадастровий номер 3520580300:51:000:0434), площею 0,1924 га, для будівництва і обслуговування житлового будинку, господарських будівель і споруд (присадибна ділянка) (код КВЦПЗ 02.01), в тому числі: площею 0,1924 га – малоповерхова забудова, за рахунок земель, комунальної власності, які не надані у власність або постійне користування за адресою: вулиця Мостова, 2, село Бірки Кропивницького району Кіровоградської області.

За - 4

Проти -

Утрималися -

Рекомендації -

Пропозиції -

19.20 Про затвердження технічної документації із землеустрою та передачу безоплатно у власність Савченку Василю Семеновичу земельну ділянку (кадастровий номер 3520588500:51:000:0511), площею 0,2500 га, для будівництва і обслуговування житлового будинку, господарських будівель і споруд (присадибна ділянка) (код КВЦПЗ 02.01), в тому числі: площею 0,2500 га – малоповерхова забудова, за рахунок земель, комунальної власності, які не надані у власність або постійне користування за адресою: вулиця Механізаторів, 2.

село Цвітне Кропивницького району Кіровоградської області.

За - 4

Проти -

Утрималися -

Рекомендації -

Пропозиції -

19.21 Про затвердження технічної документації із землеустрою та передачу безоплатно на правах спільної часткової власності Гавришу Віктору Володимировичу (1/2 ч.) та Дончику Станіславу Васильовичу (1/2 ч.) земельну ділянку (кадастровий номер 3520584000:51:000:0309), площею 0,2500 га, для будівництва і обслуговування житлового будинку, господарських будівель і споруд (присадибна ділянка) (код КВЦПЗ 02.01), в тому числі: площею 0,2500 га – малоповерхова забудова, за рахунок земель, комунальної власності, які не надані у власність або постійне користування за адресою: вулиця Молодіжна, 1, село Красносілля Олександрівської селищної ради Кропивницького району Кіровоградської області.

За - 4

Проти -

Утрималися -

Рекомендації -

Пропозиції -

19.22 Про затвердження технічної документації із землеустрою та передачу безоплатно на правах спільної часткової власності Яремі Юрію Олександровичу (1/2 ч.) та Яремі Оксані Миколаївні (1/2 ч.) земельну ділянку (кадастровий номер 3520555100:50:124:0013), площею 0,0775 га, для будівництва і обслуговування житлового будинку, господарських будівель і споруд (присадибна ділянка) (код КВЦПЗ 02.01), в тому числі: площею 0,0775 га – малоповерхова забудова, за рахунок земель, комунальної власності, які не надані у власність або постійне користування за адресою: вулиця Павловського, 13, селище міського типу Олександрівка Олександрівської селищної ради Кропивницького району Кіровоградської області.

За - 4

Проти -

Утрималися -

Рекомендації -

Пропозиції -

20.1 Про виділення громадянину Тарану Михайлу Сергійовичу в натурі (на місцевості) земельну ділянку з кадастровим номером 3520587500:02:000:1581 площею 3,9037 га для ведення товарного сільськогосподарського виробництва (код КВЦП 01.01) в тому числі 3,9037 га – рілля, на території Олександрівської селищної ради Кропивницького району Кіровоградської області, як власнику земельної частки (паю) відповідно до сертифікату на право на земельну частку (пай) серії РН № 985029, із земель колишнього КСП ім. Кірова Староосотської сільської ради Олександрівського району Кіровоградської області та затвердження технічної документації із землеустрою щодо встановлення (відновлення) меж земельної ділянки площею 3,9037 га в натурі (на місцевості) Тарану Михайлу Сергійовичу для ведення товарного сільськогосподарського виробництва (код КВЦПЗД – 01.01) за адресою: Ділянка № 820, Олександрівська селищна рада, Кропивницький район, Кіровоградська область.

За - 4

Проти -

Утрималися -

Рекомендації -

Пропозиції -

20.2 Про виділення громадянину Кирику Віктору Миколайовичу в натурі (на

місцевості) земельну ділянку з кадастровим номером 3520587500:02:000:1582 площею 3,4711 га для ведення товарного сільськогосподарського виробництва (код КВЦП 01.01) в тому числі: 3,4711 га – рілля, на території Олександрівської селищної ради Кропивницького району Кіровоградської області, як власнику земельної частки (паю) відповідно до сертифікату на право на земельну частку (пай) серії РН № 985028, із земель колишнього КСП ім. Кірова Староосотської сільської ради Олександрівського району Кіровоградської області та затвердження технічної документації із землеустрою щодо встановлення (відновлення) меж земельної ділянки площею 3,4711 га в натурі (на місцевості) Кирику Віктору Миколайовичу для ведення товарного сільськогосподарського виробництва (код КВЦПЗД – 01.01) за адресою: Ділянка № 300. Олександрівська селищна рада, Кропивницький район, Кіровоградська область.

За - 4

Проти -

Утрималися -

Рекомендації -

Пропозиції –

26.1 Про надання дозволу ТОВ «Копілка» на розроблення проекту землеустрою щодо відведення земельної ділянки в оренду для будівництва та обслуговування будівель торгівлі (код згідно КВЦПЗ 03.07), за рахунок земельної ділянки 3520584500:51:018:0003 площею 0,0562 га, що розташована по вулиці Горького, 1, в селі Михайлівка Олександрівської селищної ради Кропивницького району Кіровоградської області.

За - 4

Проти -

Утрималися -

Рекомендації -

Пропозиції –

27.1.1 Про надання дозволу Щербині Аліні Вікторівні на розроблення проекту землеустрою щодо відведення земельної ділянки в оренду терміном на 10 (десять) років, для городництва (код згідно КВЦПЗ 01.07), орієнтовною площею 0,6000 га, за рахунок земельної ділянки комунальної власності, яка не надана у власність або постійне користування в межах селища міського типу Олександрівка Олександрівської селищної ради Кропивницького району Кіровоградської області (відповідно до графічних матеріалів).

За - 4

Проти -

Утрималися -

Рекомендації -

Пропозиції – комісія рекомендує, ділянку з кадастровим номером 3520555100:02:000:9057, за рахунок якої планується відведення Щербині А.В., запланувати як інвестиційно - привабливу ділянку (територія для розвитку Олександрівської селищної ради).

27.1.2 Про надання дозволу Ламтій Ірині Василівні на розроблення проекту землеустрою щодо відведення земельної ділянки в оренду терміном на 10 (десять) років, для городництва (код згідно КВЦПЗ 01.07), орієнтовною площею 0,6000 га, за рахунок земельної ділянки комунальної власності, яка не надана у власність або постійне користування в межах селища міського типу Олександрівка Олександрівської селищної ради Кропивницького району Кіровоградської області (відповідно до графічних матеріалів).

За - 4

Проти -

Утрималися -

Рекомендації -

Пропозиції –

27.1.3 Про надання дозволу Купчинській Аліні Вікторівні на розроблення проекту

землеустрою щодо відведення земельної ділянки в оренду терміном на 10 (десять) років, для городництва (код згідно КВЦПЗ 01.07), орієнтовною площею 0,6000 га, за рахунок земельної ділянки комунальної власності, яка не надана у власність або постійне користування в межах селища міського типу Олександрівка Олександрівської селищної ради Кропивницького району Кіровоградської області (відповідно до графічних матеріалів).

За - 4

Проти -

Утрималися -

Рекомендації -

Пропозиції -

27.3.1 Про надання дозволу Скориній Марині Юріївні на розроблення проекту землеустрою щодо відведення земельної ділянки в оренду терміном на 10 (десять) років, для городництва (код згідно КВЦПЗ 01.07), орієнтовною площею 0,4000 га, за рахунок земельної ділянки комунальної власності, яка не надана у власність або постійне користування за адресою: вулиця Іванова, село Бірки Олександрівської селищної ради Кропивницького району Кіровоградської області (відповідно до графічних матеріалів).

За - 4

Проти -

Утрималися -

Рекомендації -

Пропозиції -

27.4.1 Про надання дозволу ТОВ «Юкрейн Тауер Компані» на розроблення проекту землеустрою щодо відведення земельної ділянки в оренду для розміщення та експлуатації об'єктів і споруд телекомунікацій (код згідно КВЦПЗ 13.01) орієнтовною площею 0,0100 га, за рахунок земель комунальної власності, які не надані у власність або постійне користування, що розташована за межами населених пунктів Бовтишка, Івангород на території Олександрівської селищної ради Кропивницького району Кіровоградської області.

За - 4

Проти -

Утрималися -

Рекомендації -

Пропозиції -

27.5.1 Про надання дозволу Погрінчук Світлані Володимирівні на розроблення проекту землеустрою щодо відведення земельної ділянки в оренду терміном на 10 (десять) років, для городництва (код згідно КВЦПЗ 01.07), орієнтовною площею 0,6000 га, за рахунок земельної ділянки комунальної власності, яка не надана у власність або постійне користування в межах села Роздолля Олександрівської селищної ради Кропивницького району Кіровоградської області (відповідно до графічних матеріалів).

За - 4

Проти -

Утрималися -

Рекомендації -

Пропозиції -

27.7.1 Про надання дозволу Чернобай Джерен Аншаївні на розроблення проекту землеустрою щодо відведення земельної ділянки в оренду терміном на 10 (десять) років, для городництва (код згідно КВЦПЗ 01.07), орієнтовною площею 0,3000 га, за рахунок земельної ділянки комунальної власності, яка не надана у власність або постійне користування за адресою: вулиця Гагаріна, село Вищі Верещаки Олександрівської селищної ради Кропивницького району Кіровоградської області (відповідно до графічних матеріалів).

За - 4

Проти -

Утрималися -

Рекомендації -

Пропозиції -

27.12.1 Про надання дозволу Олексієнко Ларисі Анатоліївні на розроблення проекту землеустрою щодо відведення земельної ділянки в оренду терміном на 10 (десять) років, для городництва (код згідно КВЦПЗ 01.07), орієнтовною площею 0,4000 га, за рахунок земельної ділянки комунальної власності, яка не надана у власність або постійне користування за адресою: вулиця Зарічна, село Михайлівка Олександрівської селищної ради Кропивницького району Кіровоградської області (відповідно до графічних матеріалів).

За - 4

Проти -

Утрималися -

Рекомендації -

Пропозиції -

27.12.2 Про надання дозволу ТОВ «Юкрейн Тауер Компані» на розроблення проекту землеустрою щодо відведення земельної ділянки в оренду для розміщення та експлуатації об'єктів і споруд електронних комунікацій (код згідно КВЦПЗ 13.01) орієнтовною площею 0,0060 га, за рахунок земель комунальної власності, які не надані у власність або постійне користування, що розташована в селі Григорівка Олександрівської селищної ради Кропивницького району Кіровоградської області.

За - 4

Проти -

Утрималися -

Рекомендації - ТОВ «Юкрейн Тауер Компані» подати на засідання сесії для ознайомлення депутатів, матеріали щодо Санітарних норм і правил захисту населення від впливу електромагнітних випромінювань.

Пропозиції - Після встановлення вежі (за потреби) ТОВ «Юкрейн Тауер Компані» замовити, лабораторні дослідження для отримання вимірювання рівнів ЕМП, які проводяться суб'єктами господарювання, акредитованими на право ведення таких видів діяльності. Протокол досліджень електромагнітного поля подати до Олександрівської селищної ради.

Заслухали представників ТОВ «Юкрейн Тауер Компані» Землянську Т.І., Михайленка А.М. про роботу мереж стільникового (мобільного) зв'язку та базових станцій. Зазначили, що компанія дотримується всіх вимог законодавства, висновків міжнародних експертів у галузі охорони здоров'я для безпечної роботи радіомереж та її обладнання, відповідає за дотримання встановлених в Україні норм рівнів електромагнітних полів базових станцій. Відповідно підпункту 1.4.2 «Державні санітарні норми і правила захисту населення від впливу електромагнітних полів, що створюються радіотехнічними об'єктами» допускаються розміщення та експлуатація радіотехнічних об'єктів на дахах та у приміщеннях житлових, громадських та інших будівель за умови дотримання вимог пункту 1.3 цього розділу.", гранично допустимий рівень ЕМП для РТО, що працюють у діапазонах дуже високих, ультрависоких, надвисоких та надзвичайно високих частот, встановлюється на рівні 100 мкВт/см² або 19.42 В/м".

На земельній ділянці для розміщення та експлуатації об'єктів і споруд електронних комунікацій (код згідно КВЦПЗ 13.01) буде встановлено базову станцію мобільного зв'язку UW 1690 «ПрАТ Київстар». Відповідно до поданих матеріалів ТОВ «Юкрейн Тауер Компані», випромінювання від аналогічних БС відповідно до протоколу проведення вимірювань неіонізуючого випромінювання не перевищують гранично санітарних норм і правил захисту населення від впливу електромагнітних випромінювань, затверджених наказом МОЗ України від 30.11.2020 року № 2760.

27.15.1 Про надання дозволу Решетняк Тетяні Олександрівні на розроблення проекту землеустрою щодо відведення земельної ділянки в оренду терміном на 10 (десять) років, для городництва (код згідно КВЦПЗ 01.07), орієнтовною площею 0,4692 га, за рахунок земельної ділянки комунальної власності, яка не надана у власність або постійне користування за

адресою: вулиця Східна, 26, село Родниківка Олександрівської селищної ради Кропивницького району Кіровоградської області (відповідно до графічних матеріалів).

За - 4

Проти -

Утрималися -

Рекомендації -

Пропозиції -

27.19.1 Про надання дозволу ФОП Лопаті Сергію Івановичу на виготовлення технічної документації із землеустрою щодо встановлення (відновлення) меж земельних ділянок в натурі (на місцевості), невитребуваних часток (паїв) для ведення товарного сільськогосподарського виробництва (код КВЦПЗ 01.01) в оренду на строк до дня державної реєстрації права власності на такі земельні ділянки, орієнтовною загальною площею – 34,31 га, в тому числі: ріллі – 34,31 га, за рахунок земель сільськогосподарського призначення (відповідно схеми поділу земель КСП ім. Кірова) земельні ділянки:

- № 1309 орієнтовною площею 3,47 га;

- № 1306 орієнтовною площею 2,95 га;

- № 1286 орієнтовною площею 3,48 га ;

- № 1202 орієнтовною площею 4,00 га;

- № 1221 орієнтовною площею 3,4 га;

- № 1142 орієнтовною площею 3,01 га;

- № 1204 орієнтовною площею 3,47 га;

- № 0198 орієнтовною площею 3,70 га;

- № 1115 орієнтовною площею 2,18 га;

- № 1159 орієнтовною площею 4,65 га,

що розташовані за межами села Стара Осота Олександрівської селищної ради Кропивницького району Кіровоградської області.

За - 4

Проти -

Утрималися -

Рекомендації -

Пропозиції -

27.19.2 Про надання дозволу Шишці Оксані Анатоліївні на розроблення проекту землеустрою щодо відведення земельної ділянки в оренду терміном на 10 (десять) років, для городництва (код згідно КВЦПЗ 01.07), орієнтовною площею 0,6000 га, за рахунок земельної ділянки комунальної власності, яка не надана у власність або постійне користування в межах села Нова Осота Олександрівської селищної ради Кропивницького району Кіровоградської області (відповідно до графічних матеріалів).

За - 4

Проти -

Утрималися -

Рекомендації -

Пропозиції -

27.19.3 Про надання дозволу Пономарчуку Артуру Вадимовичу на розроблення проекту землеустрою щодо відведення земельної ділянки в оренду терміном на 10 (десять) років, для городництва (код згідно КВЦПЗ 01.07), орієнтовною площею 0,6000 га, за рахунок земельної ділянки комунальної власності, яка не надана у власність або постійне користування за межами села Нова Осота Олександрівської селищної ради Кропивницького району Кіровоградської області (відповідно до графічних матеріалів).

За - 4

Проти -

Утрималися -

Рекомендації -

Пропозиції –

30.1 Внести зміни до рішення чотирнадцятої сесії 8 скликання Олександрівської селищної ради від 30 червня 2021 року № 1040 «Про передачу в оренду земельної ділянки кадастровий номер 3520583000:02:000:9009 СТОВ «Агрофірма Ясенівська», а саме пункт 2 викласти в наступній редакції:

«Встановити орендну плату на рівні 3% (три) від нормативної грошової оцінки земельної ділянки».

За - 4

Проти -

Утрималися -

Рекомендації -

Пропозиції – проект рішення 30.1 винести на розгляд та обговорення депутатами селищної ради.

Внесена пропозиція: проекти рішень –

1.1 Про затвердження Програми розвитку земельних відносин Олександрівської селищної територіальної громади на 2024 – 2026 роки.

2.1 Про підготовку та проведення земельних торгів у формі аукціону для продажу права оренди земельної ділянки для рибогосподарських потреб з кадастровим номером 3520584500:02:000:7501, в комплексі з розташованим на ній водним об'єктом, за межами населеного пункту с Михайлівка.

3.1 Про визначення переліку земельних ділянок комунальної власності, право оренди яких виставляється на земельні торги.

4.1 Про затвердження звіту про експертну грошову оцінку земельної ділянки в смт. Олександрівка по вулиці Володимирська, 28Б та її продаж Скрипнику Валерію Віталійовичу.

5.1 Про відмову у наданні дозволу на розроблення проекту землеустрою Кузьменку С.В.

5.2 Про відмову у наданні дозволу на розроблення проекту землеустрою Мережко О.В

6.1 Про відтермінування вирішення земельного спору щодо спільних меж між домоволодіннями по вул. Коцюбинського 26 та 30 в смт. Олександрівка.

11.1 Про затвердження проекту землеустрою та передачу в оренду земельної ділянки для городництва Бубновій І.В.

11.2 Про затвердження проекту землеустрою та передачу в оренду земельної ділянки для городництва Сінченку А.П.

11.3 Про затвердження проекту землеустрою та передачу в оренду земельної ділянки для городництва Баклану І.В.

11.4 Про затвердження проекту землеустрою та передачу в оренду земельної ділянки для городництва Токачу Ю.Ю.

11.5 Про затвердження проекту землеустрою та передачу в оренду земельної ділянки для городництва Галбі В.Д.

11.6 Про затвердження проекту землеустрою та передачу в оренду земельної ділянки для городництва Колісніченку С.А.

11.7 Про затвердження проекту землеустрою та передачу в оренду земельної ділянки для городництва Андріяш М.О.

11.8 Про затвердження проекту землеустрою та передачу в оренду земельної ділянки для городництва Редьці В.Г.

11.9 Про затвердження проекту землеустрою та передачу в оренду земельної ділянки для городництва Карабекян Р.К.

11.10 Про затвердження проекту землеустрою та передачу в оренду земельної ділянки для городництва Гниляку О.М.

11.11 Про затвердження проекту землеустрою та передачу в оренду земельної ділянки для городництва Пересуцьку В.А.

11.12 Про затвердження проекту землеустрою та передачу в оренду земельної ділянки для городництва Осадці С.М.

- 11.13** Про затвердження проекту землеустрою та передачу в оренду земельної ділянки для городництва Слівченко О.В.
- 11.14** Про затвердження проекту землеустрою та передачу в оренду земельної ділянки для городництва Лезіну В.С.
- 11.15** Про затвердження проекту землеустрою та передачу в оренду земельної ділянки для городництва Вознику А.П.
- 11.16** Про затвердження проекту землеустрою та передачу в оренду земельної ділянки для городництва Вознику С.П.
- 11.17** Про затвердження проекту землеустрою та передачу в оренду земельної ділянки для городництва Стояненку Р.В.
- 11.18** Про затвердження проекту землеустрою та передачу в оренду земельної ділянки для городництва Куралесіній Ю.Ф.
- 11.19** Про вирішення земельного спору щодо використання ділянки 3520582000:51:000:0291 на користь гр. Шиятої Л.П.
- 11.19.1** Про вирішення земельного спору щодо використання ділянки 3520582000:51:000:0291 на користь гр. Савченка П.Г.
- 11.20** Про затвердження проекту землеустрою та передачу в оренду земельної ділянки для сінокосіння і випасання худоби Чорноморець Н.І.
- 11.20.1** Про затвердження проекту землеустрою та передачу в оренду земельної ділянки для сінокосіння і випасання худоби Менюку М.М.
- 11.21** Про затвердження проекту землеустрою та передачу в оренду земельної ділянки для городництва Петренку П.М.
- 11.22** Про затвердження проекту землеустрою та передачу в оренду земельної ділянки для городництва Потоцькій А.В.
- 14.1** Про відведення земельної ділянки 3520555400:02:000:9066 в державну власність та постійне користування ДП «Ліси України».
- 14.2** Про відведення земельної ділянки 3520587500:02:000:1419 в державну власність та постійне користування ДП «Ліси України».
- 14.3** Про відведення земельної ділянки 3520581500:02:000:0350 в державну власність та постійне користування ДП «Ліси України».
- 14.4** Про відведення земельної ділянки 3520585500:02:000:0379 в державну власність та постійне користування ДП «Ліси України».
- 14.5** Про відведення земельної ділянки 3520581500:02:000:0344 в державну власність та постійне користування ДП «Ліси України».
- 18.1** Про затвердження проекту землеустрою щодо відведення земельної ділянки та передачу її в оренду для будівництва та обслуговування будівель торгівлі за адресою: смт. Єлизаветградка, вулиця Центральна, 65.
- 18.2** Про затвердження проекту землеустрою щодо відведення земельної ділянки та передачу її в оренду для будівництва та обслуговування будівель торгівлі за адресою: смт. Олександрівка, вулиця Коцюбинського, 2б.
- 19.1** Про затвердження технічної документації із землеустрою щодо встановлення (відновлення) меж земельної ділянки в натурі (на місцевості) для будівництва і обслуговування житлового будинку, господарських будівель і споруд (присадибна ділянка) та передачу у власність Решетняк Т.О.
- 19.2** Про затвердження технічної документації із землеустрою щодо встановлення (відновлення) меж земельної ділянки в натурі (на місцевості) для будівництва і обслуговування житлового будинку, господарських будівель і споруд (присадибна ділянка) та передачу у власність Гречкосію А.О.
- 19.3** Про затвердження технічної документації із землеустрою щодо встановлення (відновлення) меж земельної ділянки в натурі (на місцевості) для будівництва і обслуговування житлового будинку, господарських будівель і споруд (присадибна ділянка) та передачу у власність Шмарку В.А.

19.17 Про затвердження технічної документації із землеустрою щодо встановлення меж земельної ділянки в натурі (на місцевості) для будівництва і обслуговування житлового будинку, господарських будівель і споруд (присадибна ділянка) та передачу у власність Демещенку А.Є.

19.18 Про затвердження технічної документації із землеустрою щодо встановлення (відновлення) меж земельної ділянки в натурі (на місцевості) для будівництва і обслуговування житлового будинку, господарських будівель і споруд (присадибна ділянка) та передачу у власність Савченку В.В.

19.19 Про затвердження технічної документації із землеустрою щодо встановлення (відновлення) меж земельної ділянки в натурі (на місцевості) для будівництва і обслуговування житлового будинку, господарських будівель і споруд (присадибна ділянка) та передачу у власність Кучеренко З.І.

19.20 Про затвердження технічної документації із землеустрою щодо встановлення (відновлення) меж земельної ділянки в натурі (на місцевості) для будівництва і обслуговування житлового будинку, господарських будівель і споруд (присадибна ділянка) та передачу у власність Савченку В.С.

19.21 Про затвердження технічної документації із землеустрою щодо встановлення (відновлення) меж земельної ділянки в натурі (на місцевості) для будівництва і обслуговування житлового будинку, господарських будівель і споруд (присадибна ділянка) та передачу у спільну часткову власність Гавришу В.В. та Дончику В.В.

19.22 Про затвердження технічної документації із землеустрою щодо встановлення (відновлення) меж земельної ділянки в натурі (на місцевості) для будівництва і обслуговування житлового будинку, господарських будівель і споруд (присадибна ділянка) та передачу у спільну часткову власність Яремі Ю.О. та Яремі О.М.

20.1 Про виділення в натурі (на місцевості) земельної ділянки власнику земельної частки (паю) Тарану М.С.

20.2 Про виділення в натурі (на місцевості) земельної ділянки власнику земельної частки (паю) Кирику В.М.

26.1 Про надання дозволу ТОВ «Копілка» на розроблення проекту землеустрою щодо відведення земельної ділянки в оренду для будівництва та обслуговування будівель торгівлі

27.1.1 Про надання дозволу на розроблення проекту землеустрою щодо відведення земельної ділянки в оренду для городництва Щербині А.В.

27.1.2 Про надання дозволу на розроблення проекту землеустрою щодо відведення земельної ділянки в оренду для городництва Ламтій І.В.

27.1.3 Про надання дозволу на розроблення проекту землеустрою щодо відведення земельної ділянки в оренду для городництва Купчинській А.В.

27.3.1 Про надання дозволу на розроблення проекту землеустрою щодо відведення земельної ділянки в оренду для городництва Скориній М.Ю.

27.4.1 Про надання дозволу на розроблення проекту землеустрою щодо відведення земельної ділянки в оренду ТОВ «Юк्रेйн Тауер Компані» для розміщення та експлуатації об'єктів і споруд телекомунікацій за межами населених пунктів Бовтишка, Івангород.

27.5.1 Про надання дозволу на розроблення проекту землеустрою щодо відведення земельної ділянки в оренду для городництва Погрінчук С.В.

27.7.1 Про надання дозволу на розроблення проекту землеустрою щодо відведення земельної ділянки в оренду для городництва Чернобай Д.А.

27.12.1 Про надання дозволу на розроблення проекту землеустрою щодо відведення земельної ділянки в оренду для городництва Олексієнко Л.А.

27.12.2 Про надання дозволу на розроблення проекту землеустрою щодо відведення земельної ділянки в оренду ТОВ «Юк्रेйн Тауер Компані» для розміщення та експлуатації об'єктів і споруд електронних комунікацій в селі Григорівка.

27.15.1 Про надання дозволу на розроблення проекту землеустрою щодо відведення земельної ділянки в оренду для городництва Решетняк Т.О.

27.19.1 Про надання дозволу ФОП Лопаті С.І. на виготовлення технічної документації із землеустрою щодо встановлення (відновлення) меж земельних ділянок в натурі (на

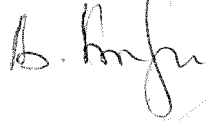
місцевості) невитребуваних часток (паїв) на умовах оренди.

27.19.2 Про надання дозволу на розроблення проекту землеустрою щодо відведення земельної ділянки в оренду для городництва Шишці О.А.

27.19.3 Про надання дозволу на розроблення проекту землеустрою щодо відведення земельної ділянки в оренду для городництва Пономарчуку А.В.

30.1 Про внесення змін до рішення № 1040 від 30 червня 2021 року «Про передачу в оренду земельної ділянки кадастровий номер 3520583000:02:000:9009 СТОВ «Агрофірма Ясенівська»,
внести на чергову 48 сесію селищної ради восьмого скликання.

Голова постійної комісії



Ковтун В.О.

Секретар постійної комісії



Бойко Р.М.



ОЛЕКСАНДРІВСЬКА СЕЛИЩНА РАДА КРОПИВНИЦЬКОГО РАЙОНУ КІРОВОГРАДСЬКОЇ ОБЛАСТІ

ВИСНОВОК

від 04 грудня 2023 року

№ 28

смт Олександрівка

Про розгляд земельних питань та проектів рішень, які будуть внесені на розгляд 48 сесії восьмого скликання Олександрівської селищної ради Кропивницького району Кіровоградської області

Розглянувши та обговоривши земельні питання та проекти рішень, які будуть внесені на розгляд 48 сесії Олександрівської селищної ради Кропивницького району Кіровоградської області восьмого скликання, а саме:

Постійна комісія ДІЙШЛА ВИСНОВКУ:

Винести на чергову 48 сесію селищної ради восьмого скликання зазначені проекти рішень та оприлюднити дані проекти рішень на офіційному сайті Олександрівської селищної ради

- 1.1 Про затвердження Програми розвитку земельних відносин Олександрівської селищної територіальної громади на 2024 – 2026 роки.
- 2.1 Про підготовку та проведення земельних торгів у формі аукціону для продажу права оренди земельної ділянки для рибогосподарських потреб з кадастровим номером 3520584500:02:000:7501, в комплексі з розташованим на ній водним об'єктом, за межами населеного пункту с Михайлівка.
- 3.1 Про визначення переліку земельних ділянок комунальної власності, право оренди яких виставляється на земельні торги.
- 4.1 Про затвердження звіту про експертну грошову оцінку земельної ділянки в смт. Олександрівка по вулиці Володимирська, 28Б та її продаж Скрипнику Валерію Віталійовичу.
- 5.1 Про відмову у наданні дозволу на розроблення проекту землеустрою Кузьменку С.В.
- 5.2 Про відмову у наданні дозволу на розроблення проекту землеустрою Мережко О.В
- 6.1 Про відтермінування вирішення земельного спору щодо спільних меж між домоволодіннями по вул. Коцюбинського 26 та 30 в смт. Олександрівка.
- 11.1 Про затвердження проекту землеустрою та передачу в оренду земельної ділянки для городництва Бубновій І.В.
- 11.2 Про затвердження проекту землеустрою та передачу в оренду земельної ділянки для городництва Сінченку А.П.
- 11.3 Про затвердження проекту землеустрою та передачу в оренду земельної ділянки для городництва Баклану І.В.
- 11.4 Про затвердження проекту землеустрою та передачу в оренду земельної ділянки для городництва Токачу Ю.Ю.
- 11.5 Про затвердження проекту землеустрою та передачу в оренду земельної ділянки для городництва Галбі В.Д.
- 11.6 Про затвердження проекту землеустрою та передачу в оренду земельної ділянки для городництва Колісніченку С.А.

- 11.7 Про затвердження проекту землеустрою та передачу в оренду земельної ділянки для городництва Андріяш М.О.
- 11.8 Про затвердження проекту землеустрою та передачу в оренду земельної ділянки для городництва Редьці В.Г.
- 11.9 Про затвердження проекту землеустрою та передачу в оренду земельної ділянки для городництва Карабекян Р.К.
- 11.10 Про затвердження проекту землеустрою та передачу в оренду земельної ділянки для городництва Гпіляку О.М.
- 11.11 Про затвердження проекту землеустрою та передачу в оренду земельної ділянки для городництва Пересуньку В.А.
- 11.12 Про затвердження проекту землеустрою та передачу в оренду земельної ділянки для городництва Осадці С.М.
- 11.13 Про затвердження проекту землеустрою та передачу в оренду земельної ділянки для городництва Слівченко О.В.
- 11.14 Про затвердження проекту землеустрою та передачу в оренду земельної ділянки для городництва Лезіну В.С.
- 11.15 Про затвердження проекту землеустрою та передачу в оренду земельної ділянки для городництва Вознику А.П.
- 11.16 Про затвердження проекту землеустрою та передачу в оренду земельної ділянки для городництва Вознику С.П.
- 11.17 Про затвердження проекту землеустрою та передачу в оренду земельної ділянки для городництва Стояпенку Р.В.
- 11.18 Про затвердження проекту землеустрою та передачу в оренду земельної ділянки для городництва Куралесіній Ю.Ф.
- 11.19 Про вирішення земельного спору щодо використання ділянки 3520582000:51:000:0291 на користь гр. Шиятої Л.П.
- 11.19.1 Про вирішення земельного спору щодо використання ділянки 3520582000:51:000:0291 на користь гр. Савченка П.Г.
- 11.20 Про затвердження проекту землеустрою та передачу в оренду земельної ділянки для сінокосіння і випасання худоби Чорноморець Н.І.
- 11.20.1 Про затвердження проекту землеустрою та передачу в оренду земельної ділянки для сінокосіння і випасання худоби Менюку М.М.
- 11.21 Про затвердження проекту землеустрою та передачу в оренду земельної ділянки для городництва Петренку П.М.
- 11.22 Про затвердження проекту землеустрою та передачу в оренду земельної ділянки для городництва Потоцькій А.В.
- 14.1 Про відведення земельної ділянки 3520555400:02:000:9066 в державну власність та постійне користування ДП «Ліси України».
- 14.2 Про відведення земельної ділянки 3520587500:02:000:1419 в державну власність та постійне користування ДП «Ліси України».
- 14.3 Про відведення земельної ділянки 3520581500:02:000:0350 в державну власність та постійне користування ДП «Ліси України».
- 14.4 Про відведення земельної ділянки 3520585500:02:000:0379 в державну власність та постійне користування ДП «Ліси України».
- 14.5 Про відведення земельної ділянки 3520581500:02:000:0344 в державну власність та постійне користування ДП «Ліси України».
- 18.1 Про затвердження проекту землеустрою щодо відведення земельної ділянки та передачу її в оренду для будівництва та обслуговування будівель торгівлі за адресою: смт. Слизаветградка, вулиця Центральна, 65.
- 18.2 Про затвердження проекту землеустрою щодо відведення земельної ділянки та передачу її в оренду для будівництва та обслуговування будівель торгівлі за адресою: смт. Олександрівка, вулиця Коцюбинського, 2б.
- 19.1 Про затвердження технічної документації із землеустрою щодо встановлення

передачу у власність Іванченку С.І.

19.15 Про затвердження технічної документації із землеустрою щодо встановлення (відновлення) меж земельної ділянки в натурі (на місцевості) для будівництва і обслуговування житлового будинку, господарських будівель і споруд (присадибна ділянка) та передачу у власність Карпенко Л.М.

19.16 Про затвердження технічної документації із землеустрою щодо встановлення (відновлення) меж земельної ділянки в натурі (на місцевості) для будівництва і обслуговування житлового будинку, господарських будівель і споруд (присадибна ділянка) та передачу у власність Коник Л.Б.

19.17 Про затвердження технічної документації із землеустрою щодо встановлення меж земельної ділянки в натурі (на місцевості) для будівництва і обслуговування житлового будинку, господарських будівель і споруд (присадибна ділянка) та передачу у власність Демешенку А.Є.

19.18 Про затвердження технічної документації із землеустрою щодо встановлення (відновлення) меж земельної ділянки в натурі (на місцевості) для будівництва і обслуговування житлового будинку, господарських будівель і споруд (присадибна ділянка) та передачу у власність Савченку В.В.

19.19 Про затвердження технічної документації із землеустрою щодо встановлення (відновлення) меж земельної ділянки в натурі (на місцевості) для будівництва і обслуговування житлового будинку, господарських будівель і споруд (присадибна ділянка) та передачу у власність Кучеренку З.І.

19.20 Про затвердження технічної документації із землеустрою щодо встановлення (відновлення) меж земельної ділянки в натурі (на місцевості) для будівництва і обслуговування житлового будинку, господарських будівель і споруд (присадибна ділянка) та передачу у власність Савченку В.С.

19.21 Про затвердження технічної документації із землеустрою щодо встановлення (відновлення) меж земельної ділянки в натурі (на місцевості) для будівництва і обслуговування житлового будинку, господарських будівель і споруд (присадибна ділянка) та передачу у спільну часткову власність Гавришу В.В. та Дончику В.В.

19.22 Про затвердження технічної документації із землеустрою щодо встановлення (відновлення) меж земельної ділянки в натурі (на місцевості) для будівництва і обслуговування житлового будинку, господарських будівель і споруд (присадибна ділянка) та передачу у спільну часткову власність Яремі Ю.О. та Яремі О.М.

20.1 Про виділення в натурі (на місцевості) земельної ділянки власнику земельної частки (паю) Тарану М.С.

20.2 Про виділення в натурі (на місцевості) земельної ділянки власнику земельної частки (паю) Кирику В.М.

26.1 Про надання дозволу ТОВ «Копілка» на розроблення проекту землеустрою щодо відведення земельної ділянки в оренду для будівництва та обслуговування будівель торгівлі

27.1.1 Про надання дозволу на розроблення проекту землеустрою щодо відведення земельної ділянки в оренду для городництва Щербині А.В.

27.1.2 Про надання дозволу на розроблення проекту землеустрою щодо відведення земельної ділянки в оренду для городництва Ламтій І.В.

27.1.3 Про надання дозволу на розроблення проекту землеустрою щодо відведення земельної ділянки в оренду для городництва Купчинській А.В.

27.3.1 Про надання дозволу на розроблення проекту землеустрою щодо відведення земельної ділянки в оренду для городництва Скоріній М.Ю.


27.4.1 Про надання дозволу на розроблення проекту землеустрою щодо відведення земельної ділянки в оренду ТОВ «Юкрейн Тауер Компані» для розміщення та експлуатації об'єктів і споруд телекомунікацій за межами населених пунктів Бовтишка, Івангород.

27.5.1 Про надання дозволу на розроблення проекту землеустрою щодо відведення земельної ділянки в оренду для городництва Погрінчук С.В.

27.7.1 Про надання дозволу на розроблення проекту землеустрою щодо відведення земельної ділянки в оренду для городництва Чернобай Д.А.

- 27.12.1 Про надання дозволу на розроблення проекту землеустрою щодо відведення земельної ділянки в оренду для городництва Олексієнко Л.А.
- 27.12.2 Про надання дозволу на розроблення проекту землеустрою щодо відведення земельної ділянки в оренду ТОВ «Юкрейн Тауер Компані» для розміщення та експлуатації об'єктів і споруд електронних комунікацій в селі Григорівка.
- 27.15.1 Про надання дозволу на розроблення проекту землеустрою щодо відведення земельної ділянки в оренду для городництва Решетняк Т.О.
- 27.19.1 Про надання дозволу ФОП Лопаті С.І. на виготовлення технічної документації із землеустрою щодо встановлення (відновлення) меж земельних ділянок в натурі (на місцевості) невитребуваних часток (паїв) на умовах оренди.
- 27.19.2 Про надання дозволу на розроблення проекту землеустрою щодо відведення земельної ділянки в оренду для городництва Шишці О.А.
- 27.19.3 Про надання дозволу на розроблення проекту землеустрою щодо відведення земельної ділянки в оренду для городництва Пономарчуку А.В.
- 30.1 Про внесення змін до рішення № 1040 від 30 червня 2021 року «Про передачу в оренду земельної ділянки кадастровий номер 3520583000:02:000:9009 СТОВ «Агрофірма Ясенівська».

Голова постійної комісії



Ковтун В.О.

Секретар постійної комісії

Бойко Р.М.