

Дод. Д.С.
до отримання
Маш

ПРОТОКОЛ № 29

**засідання постійної комісії селищної ради з
питань сільського господарства,
землекористування, екології та раціонального
використання природних ресурсів**

від 18 березня 2024 року

смт Олександрівка

ПРОТОКОЛ № 29

засідання постійної комісії селищної ради з питань сільського господарства, землекористування, екології та раціонального використання природних ресурсів

від 18 березня 2024 року

селище Олександрівка

ПРИСУТНІ:

Склад постійної комісії з питань сільського господарства, землекористування, екології та раціонального використання природних ресурсів – 5 осіб

постійна комісія з питань сільського господарства, землекористування, екології та раціонального використання природних ресурсів

Присутні:

голова постійної комісії: Ковтун Володимир Олександрович,
члени постійної комісії: Пісний Олександр Іванович,
Сокіл Сергій Миколайович

ЗАПРОШЕНІ:

<i>Безпечний Олександр Іванович</i>	<i>Олександрівський селищний голова</i>
<i>Склярєнко Василь Іванович</i>	<i>заступник селищного голови з питань діяльності виконавчих органів ради</i>
<i>Вітер Микола Михайлович</i>	<i>начальник відділу земельних ресурсів та просторового планування Олександрівської селищної ради</i>
<i>Половенко Тетяна Іванівна</i>	<i>секретар селищної ради</i>
<i>Кармазін Сергій Анатолійович, Махно Сергій Миколайович</i>	<i>Старости сіл</i>
<i>Лисенко Михайло Миколайович, Дубівка Олександр Михайлович, Зеленський Володимир Петрович, Рядко Юрій Олексійович</i>	<i>Громадяни</i>
<i>Зубаха Володимир Степанович</i>	<i>Представник ТОВ «ТД «Елітне насіння»</i>
<i>Давидов Сергій Євгенович</i>	<i>Начальник Олександрівського РЕМ ПрАТ «Кіровоградобленерго»</i>
<i>Закревський Олександр Миколайович</i>	<i>Представник СФГ «Дєдов»</i>
<i>Вузленко Олександр Петрович</i>	<i>Директор ТОВ «Альма – Буд»</i>
<i>Шарий Петро Андрійович</i>	<i>Представник СТОВ «Агрофірма Ясенівська»</i>
<i>Осінов Юрій Андрійович</i>	<i>Представник СТОВ «Капітал-Ріелт С.Д.»</i>

ПОРЯДОК ДЕННИЙ:

Відкриття засідання.

Ковтун Володимир Олександрович – голова постійної комісії, зачитав перелік земельних питань та проектів рішень, які виносяться на розгляд комісії, з інформацією про які виступить

Вітер Микола Михайлович – начальник відділу земельних ресурсів та просторового планування Олександрівської селищної ради.

2.1 Про підготовку та проведення земельних торгів у формі аукціону для продажу права оренди земельної ділянки сільськогосподарського призначення з кадастровим номером 3520585000:02:000:2122, за межами населеного пункту с Підлісне.

5.1 Про відмову у наданні дозволів на розроблення проектів землеустрою громадянам Штанці Л.О., Штанці П. та Босому М.А.

5.2 Про відмову у наданні дозволу на розроблення проекту землеустрою Байбуз М.П.

6.1 Про зміну користувача ділянки 3520587500:54:000:0001.

11.1 Про затвердження проекту землеустрою та передачу в оренду земельної ділянки для городництва Ламтій І.В.

11.2 Про затвердження проекту землеустрою та передачу в оренду земельної ділянки для городництва Купчинській А.В.

11.3 Про затвердження проекту землеустрою та передачу в оренду земельної ділянки для городництва Вялкову І.І.

11.4 Про затвердження проекту землеустрою та передачу в оренду земельної ділянки для городництва Нагірному Ю.П.

11.5 Про затвердження проекту землеустрою та передачу в оренду земельної ділянки для городництва Олексієнко Л.А.

11.6 Про затвердження проекту землеустрою та передачу в оренду земельної ділянки для городництва Скориній М.Ю.

12.1 Про внесення змін до рішень Олександрівської селищної ради щодо передачі земельних ділянок в оренду ФОП Лопаті Сергію Івановичу.

17.1 Про затвердження проекту землеустрою щодо відведення земельної ділянки в оренду ТОВ «Охоронна компанія «ЗАХИСТ ПЛЮС»» зі зміною цільового призначення по вулиці Незалежності України, 84 в селищі Олександрівка.

18.1 Про затвердження проекту землеустрою щодо відведення земельної ділянки та передачу її в оренду ТОВ «Альма-Буд» для розміщення та експлуатації основних, підсобних і допоміжних будівель та споруд підприємств переробної, машинобудівної та іншої промисловості за адресою: селище Олександрівка, вулиця Вишнева, 16.

18.2 Про надання земельної ділянки в оренду Рябку Ю.О. для розміщення та експлуатації основних, підсобних і допоміжних будівель та споруд підприємств переробної, машинобудівної та іншої промисловості за адресою: селище Олександрівка, вулиця Вишнева, 16.

18.3 Про передачу в оренду ФГ «Зеленський Зелена Нива» земельної ділянки 3520587500:02:000:168 для ведення товарного сільськогосподарського виробництва.

18.4 Про передачу в оренду ФГ «Зеленський Зелена Нива» земельної ділянки 3520587500:02:000:1497 для ведення товарного сільськогосподарського виробництва.

18.5 Про передачу в оренду ФГ «Зеленський Зелена Нива» земельної ділянки 3520587500:02:000:1677 для ведення товарного сільськогосподарського виробництва.

18.6 Про передачу в оренду ФГ «Зеленський Зелена Нива» земельної ділянки 3520587500:02:000:1494 для ведення товарного сільськогосподарського виробництва.

18.7 Про передачу в оренду ФГ «Зеленський Зелена Нива» земельної ділянки 3520587500:02:000:1573 для ведення товарного сільськогосподарського виробництва.

18.8 Про передачу в оренду ФГ «Зеленський Зелена Нива» земельної ділянки 3520587500:02:000:1683 для ведення товарного сільськогосподарського виробництва.

18.9 Про передачу в оренду ФГ «Зеленський Зелена Нива» земельної ділянки 3520587500:02:000:1584 для ведення товарного сільськогосподарського виробництва.

18.10 Про передачу в оренду ФГ «Зеленський Зелена Нива» земельної ділянки 3520587500:02:000:1585 для ведення товарного сільськогосподарського виробництва.

18.11 Про передачу в оренду ФГ «Зеленський Зелена Нива» земельної ділянки 3520587500:02:000:1587 для ведення товарного сільськогосподарського виробництва.

18.12 Про передачу в оренду ФГ «Зеленський Зелена Нива» земельної ділянки 3520587500:02:000:1678 для ведення товарного сільськогосподарського виробництва.

18.13 Про передачу в оренду ТОВ «Капітал-Ріелт С.Д.» земельної ділянки 3520587500:02:000:1204 для ведення товарного сільськогосподарського виробництва.

меж земельної ділянки в натурі (на місцевості) для будівництва і обслуговування житлового будинку, господарських будівель і споруд (присадибна ділянка) та передачу у власність Павловському А.І.

27.1.1 Про надання дозволу на розроблення проекту землеустрою щодо відведення земельної ділянки в оренду для городництва Магльованому І.В.

27.1.2 Про надання дозволу КЗ «Олександрівський ліцей № 1» на розроблення проекту землеустрою щодо відведення земельної ділянки в постійне користування для будівництва та обслуговування будівель закладів освіти.

27.1.3 Про надання ТОВ СТО «Сигнал» дозволу на розроблення технічної документації із землеустрою щодо встановлення (відновлення) меж земельної ділянки в натурі (на місцевості) для розміщення станції технічного обслуговування.

27.3.1 Про надання дозволу на розроблення проекту землеустрою щодо відведення земельної ділянки в оренду для сінокосіння і випасання худоби Бабичу І.Л.

27.4.1 Про надання дозволу на розроблення проекту землеустрою щодо відведення земельної ділянки в оренду для сінокосіння і випасання худоби Рупатовській С.І.

27.5.1 Про надання дозволу на розроблення проекту землеустрою щодо відведення земельної ділянки в оренду для городництва Місюриній Л.В.

27.5.2 Про надання дозволу на розроблення проекту землеустрою щодо відведення земельної ділянки в оренду для городництва Місюрину І.В.

27.5.3 Про надання дозволу на розроблення проекту землеустрою щодо відведення земельної ділянки в оренду для городництва Сухорученко В.О.

27.8.1 Про надання дозволу на розроблення проекту землеустрою щодо відведення земельної ділянки в оренду для городництва Чабан А.Б.

27.9.1 Про надання дозволу на розроблення проекту землеустрою щодо відведення земельної ділянки в оренду для городництва Антонюку І.О.

27.9.2 Про надання дозволу на розроблення проекту землеустрою щодо відведення земельної ділянки в оренду для городництва Антонюк В.С.

27.9.3 Про надання дозволу на розроблення проекту землеустрою щодо відведення земельної ділянки в оренду для городництва Гусак О.В.

27.17.1 Про надання дозволу на розроблення проекту землеустрою щодо відведення земельної ділянки в оренду для городництва Бойченко В.Д.

27.21.1 Про надання дозволу на розроблення проекту землеустрою щодо відведення земельної ділянки в оренду для сінокосіння і випасання худоби Галасюку В.В.

29.1 Про внесення змін до діючих договорів оренди земельних ділянок сільськогосподарського призначення під господарськими будівлями і дворами, укладених з ТОВ «ТД «Елітне насіння».

30.1 Про внесення змін до рішення Олександрівської селищної ради № 3443 від 30.12.2021 року «Про надання дозволу на розроблення проекту землеустрою щодо відведення земельної ділянки у власність для будівництва і обслуговування житлового будинку, господарських будівель і споруд (присадибна ділянка) Цимбалу М.С.»

30.2 Про внесення змін до рішення № 3853 від 04 лютого 2022 року.

32. Різне

1. СЛУХАЛИ: Інформацію Ковтуна В.О., який запропонував розпочати роботу і ознайомив присутніх з порядком денним засідання постійної комісії.

Результати голосування: «ЗА» - 3

«ПРОТИ» - 0

«УТРИМАЛИСЬ» - 0

Приймається

СЛУХАЛИ:

2.1 Про організацію підготовки та проведення земельних торгів у формі аукціону, та виставити за лотом - продаж права оренди земельної ділянки комунальної власності Олександрівської селищної ради Кропивницького району Кіровоградської області сільськогосподарського призначення з кадастровим номером 3520585000:02:000:2122, площею 2,1123 га, для ведення товарного сільськогосподарського виробництва (за КВЦПЗ: 01.01.), за межами населеного пункту с Підлісне.

З інформацією виступив: Вітер Микола Михайлович – начальник відділу земельних

ресурсів та просторового планування Олександрівської селищної ради

Внесена пропозиція: проект рішення винести на чергову 51 сесію селищної ради восьмого скликання

Результати голосування: «ЗА» - 3
«ПРОТИ» - 0
«УТРИМАЛИСЬ» - 0

Прийнято. Висновок № 71 (додається)

СЛУХАЛИ:

5.1 Про відмову Штанці Людмилі Олександрівні, Штанці Пшемиславу, Босому Максиму Анатолійовичу у наданні дозволу на розробку проектів землеустрою щодо відведення земельних ділянок в оренду для городництва (код згідно КВЦПЗ 01.07), орієнтовними площами 0,6000 га, за межами села Роздолля Олександрівської селищної ради Кропивницького району Кіровоградської області, з підстав невідповідності місця розташування об'єкта вимогам законів, прийнятих відповідно до них нормативно-правових актів, а саме:

згідно з частиною 2 ст. 123 Земельного кодексу України до клопотання мають додаватися графічні матеріали, на яких зазначено бажане місце розташування земельних ділянок, проте подані графічні матеріали підготовлено не належним чином,

згідно з даними Державного земельного та інших кадастрів встановлено, що бажана ділянка розташована за межами населених пунктів, проте в поданому клопотанні вказано, що ділянки знаходяться в селі Роздолля, що унеможливує ідентифікацію бажаного місця розташування ділянок вказаних у клопотаннях та відповідно прийняття позитивного рішення щодо надання дозволу.

Крім того, за результатами розгляду поданих документів встановлено, що земельні ділянки відносяться до земель з угіддями - чагарникова рослинність природного походження (код згідно КВЗУ 004.00) та пасовища (код згідно КВЗУ 002.02), з підстав невідповідності місця розташування об'єкта вимогам законів, а саме: оскільки городництво передбачає вирощування городніх (просапних) культур, овочівництво, що зумовлює ведення інтенсивного сільськогосподарського обробітку, і відповідно суперечить вимогам статті 37 Закону України «Про охорону земель», якою встановлено обмеження господарської діяльності та передбачено заходи щодо охорони родючості ґрунтів, зокрема, вирощування певних сільськогосподарських культур, застосування окремих технологій їх вирощування або проведення окремих агротехнічних операцій, неможливості проведення інтенсивного сільськогосподарського обробітку, в тому числі: розорювання сіножатей, пасовищ.

Інформацією виступив: Вітер Микола Михайлович – начальник відділу земельних ресурсів та просторового планування Олександрівської селищної ради

Внесена пропозиція: проект рішення винести на чергову 51 сесію селищної ради восьмого скликання

Результати голосування: «ЗА» - 3
«ПРОТИ» - 0
«УТРИМАЛИСЬ» - 0

Прийнято. Висновок № 72 (додається)

СЛУХАЛИ:

5.2 Про відмову Байбуз Марії Петрівні у наданні дозволу на розробку проекту землеустрою щодо відведення земельної ділянки в оренду для городництва (код КВЦПЗ 01.07), орієнтовною площею 0,6000 га, розташованої за адресою: вулиця Хутірська, 33, село Соснівка Олександрівської селищної ради Кропивницького району Кіровоградської області, з підстав невідповідності місця розташування об'єкта вимогам законів, а саме:

за даними Державного земельного кадастру та Державного реєстру речових прав на нерухоме майно, в результаті проведеного аналізу бажаного місця розташування встановлено, що земельні ділянки, що зазначені заявником у графічних матеріалах перебувають в приватній власності третіх осіб (кадастрові номери 3520586500:51:000:0014, 3520586500:51:000:0015, 3520586500:51:000:0016, 3520586500:51:000:0017), що унеможливує прийняття позитивного рішення щодо надання дозволу.

Крім того, відповідно відомостей Державного реєстру речових прав на нерухоме майно, в селі Соснівка вулиця Хутірська відсутня.

З інформацією виступив: Вітер Микола Михайлович – начальник відділу земельних ресурсів та просторового планування Олександрівської селищної ради

Внесена пропозиція: проект рішення винести на чергову 51 сесію селищної ради восьмого скликання

Результати голосування: «ЗА» - 3
«ПРОТИ» - 0
«УТРИМАЛИСЬ» - 0

Прийнято. Висновок № 72 (додається)

СЛУХАЛИ:

6.1 Про припинення комунальному некомерційному підприємству «Староосотський дитячий обласний протитуберкульозний санаторій Кіровоградської обласної ради» право постійного користування земельною ділянкою площею 8,0953 га з кадастровим номером 3520587500:54:000:0001 наданої для будівництва і обслуговування санаторно-оздоровчих закладів (код КВЦПЗ – 06.01) за адресою: Кіровоградська область, Кропивницький район, с. Поселянівка, вулиця Молодіжна, 152.

Надати комунальному закладу «Кіровоградський обласний центр туризму, краєзнавства та екскурсій учнівської молоді» право постійного користування земельною ділянкою площею 8,0953 га з кадастровим номером 3520587500:54:000:0001 для будівництва і обслуговування санаторно-оздоровчих закладів (код КВЦПЗ – 06.01) за адресою: Кіровоградська область, Кропивницький район, с. Поселянівка, вулиця Молодіжна, 152.

З інформацією виступив: Вітер Микола Михайлович – начальник відділу земельних ресурсів та просторового планування Олександрівської селищної ради

Внесена пропозиція: проект рішення винести на чергову 51 сесію селищної ради восьмого скликання

Результати голосування: «ЗА» - 3
«ПРОТИ» - 0
«УТРИМАЛИСЬ» - 0

Прийнято. Висновок № 73 (додається)

СЛУХАЛИ:

11.1 Про затвердження проекту землеустрою та передачу Ламтій Ірині Василівні земельну ділянку (кадастровий номер 3520555100:50:132:0042) в оренду терміном на 10 (десять) років, площею 0,6000 га, для городництва (код КВЦПЗ – 01.07) в тому числі: 0,6000 га – рілля, за рахунок земель, сільськогосподарського призначення, які не надані у власність або постійне користування в межах селища Олександрівка Олександрівської селищної ради Кропивницького району Кіровоградської області.

Встановити орендну плату за користування земельною ділянкою зазначеною у пункті 2 цього рішення у розмірі 12 % (дванадцять) від нормативної грошової оцінки земельної ділянки.

З інформацією виступив: Вітер Микола Михайлович – начальник відділу земельних ресурсів та просторового планування Олександрівської селищної ради

Внесена пропозиція: проект рішення винести на чергову 51 сесію селищної ради восьмого скликання

Результати голосування: «ЗА» - 3
«ПРОТИ» - 0
«УТРИМАЛИСЬ» - 0

Прийнято. Висновок № 74 (додається)

СЛУХАЛИ:

11.2 Про затвердження проекту землеустрою та передачу Купчинській Аліні Вікторівні земельну ділянку (кадастровий номер 3520555100:50:132:0041) в оренду терміном на 10 (десять) років, площею 0,6000 га, для городництва (код КВЦПЗ – 01.07) в тому числі: 0,6000 га – рілля, за рахунок земель, сільськогосподарського призначення, які не надані у власність або постійне користування в межах селища Олександрівка Олександрівської селищної ради Кропивницького району Кіровоградської області.

Встановити орендну плату за користування земельною ділянкою зазначеною у пункті 2

цього рішення у розмірі 12 % (дванадцять) від нормативної грошової оцінки земельної ділянки.

3 інформацією виступив: Вітер Микола Михайлович – начальник відділу земельних ресурсів та просторового планування Олександрівської селищної ради

Внесена пропозиція: проект рішення винести на чергову 51 сесію селищної ради восьмого скликання

Результати голосування: «ЗА» - 3
«ПРОТИ» - 0
«УТРИМАЛИСЬ» - 0

Прийнято. Висновок № 74 (додається)

СЛУХАЛИ:

11.3 Про затвердження проекту землеустрою та передачу Вялкову Івану Івановичу земельну ділянку (кадастровий номер 3520555100:50:032:0032) в оренду терміном на 10 (десять) років, площею 0,1500 га, для городництва (код КВЦПЗ – 01.07) в тому числі: 0,1500 га – рілля, за рахунок земель, сільськогосподарського призначення, які не надані у власність або постійне користування в межах селища Олександрівка Олександрівської селищної ради Кропивницького району Кіровоградської області.

Встановити орендну плату за користування земельною ділянкою зазначеною у пункті 2 цього рішення у розмірі 12 % (дванадцять) від нормативної грошової оцінки земельної ділянки.

3 інформацією виступив: Вітер Микола Михайлович – начальник відділу земельних ресурсів та просторового планування Олександрівської селищної ради

Внесена пропозиція: проект рішення винести на чергову 51 сесію селищної ради восьмого скликання

Результати голосування: «ЗА» - 3
«ПРОТИ» - 0
«УТРИМАЛИСЬ» - 0

Прийнято. Висновок № 74 (додається)

СЛУХАЛИ:

11.4 Про затвердження проекту землеустрою та передачу Нагірному Юрію Павловичу земельну ділянку (кадастровий номер 3520587500:53:000:0195) в оренду терміном на 10 (десять) років, площею 0,3896 га, для городництва (код КВЦПЗ – 01.07) в тому числі: 0,3896 га – рілля, за рахунок земель, сільськогосподарського призначення, які не надані у власність або постійне користування за адресою: вулиця Тиха, 7, село Нова Осота Олександрівської селищної ради Кропивницького району Кіровоградської області.

Встановити орендну плату за користування земельною ділянкою зазначеною у пункті 2 цього рішення у розмірі 12 % (дванадцять) від нормативної грошової оцінки земельної ділянки.

3 інформацією виступив: Вітер Микола Михайлович – начальник відділу земельних ресурсів та просторового планування Олександрівської селищної ради

Внесена пропозиція: проект рішення винести на чергову 51 сесію селищної ради восьмого скликання

Результати голосування: «ЗА» - 3
«ПРОТИ» - 0
«УТРИМАЛИСЬ» - 0

Прийнято. Висновок № 74 (додається)

СЛУХАЛИ:

11.5 Про затвердження проекту землеустрою та передачу Олексієнко Ларисі Анатоліївни земельну ділянку (кадастровий номер 3520584500:51:021:0013) в оренду терміном на 10 (десять) років, площею 0,2359 га, для городництва (код КВЦПЗ – 01.07) в тому числі: 0,2359 га – рілля, за рахунок земель, сільськогосподарського призначення, які не надані у власність або постійне користування за адресою: вулиця Заріччя, село Михайлівка Олександрівської селищної ради Кропивницького району Кіровоградської області.

Встановити орендну плату за користування земельною ділянкою зазначеною у пункті 2 цього рішення у розмірі 12 % (дванадцять) від нормативної грошової оцінки земельної ділянки.

3 інформацією виступив: Вітер Микола Михайлович – начальник відділу земельних

ресурсів та просторового планування Олександрівської селищної ради

Внесена пропозиція: проект рішення винести на чергову 51 сесію селищної ради восьмого скликання

Результати голосування: «ЗА» - 3
«ПРОТИ» - 0
«УТРИМАЛИСЬ» - 0

Прийнято. Висновок № 74 (додається)

СЛУХАЛИ:

11.6 Про затвердження проекту землеустрою та передачу Скориній Марині Юріївні земельну ділянку (кадастровий номер 3520580300:51:000:0438) в оренду терміном на 10 (десять) років, площею 0,2325 га, для городництва (код КВЦПЗ – 01.07) в тому числі: 0,2325 га – рілля, за рахунок земель, сільськогосподарського призначення, які не надані у власність або постійне користування за адресою: вулиця Іванова, село Бірки Олександрівської селищної ради Кропивницького району Кіровоградської області.

Встановити орендну плату за користування земельною ділянкою зазначеною у пункті 2 цього рішення у розмірі 12 % (дванадцять) від нормативної грошової оцінки земельної ділянки.

З інформацією виступив: Вітер Микола Михайлович – начальник відділу земельних

ресурсів та просторового планування Олександрівської селищної ради

Внесена пропозиція: проект рішення винести на чергову 51 сесію селищної ради восьмого скликання

Результати голосування: «ЗА» - 3
«ПРОТИ» - 0
«УТРИМАЛИСЬ» - 0

Прийнято. Висновок № 74 (додається)

СЛУХАЛИ:

12.1 Про внесення змін до рішень Олександрівської селищної ради:

- від 20 жовтня 2023 року № 4793 «Про затвердження технічної документації із землеустрою щодо встановлення (відновлення) меж земельної ділянки в натурі (на місцевості) та передачу в оренду ФОП Лопаті Сергію Івановичу земельної ділянки 3520587500:02:000:1494»;
- від 20 жовтня 2023 року № 4794 «Про затвердження технічної документації із землеустрою щодо встановлення (відновлення) меж земельної ділянки в натурі (на місцевості) та передачу в оренду ФОП Лопаті Сергію Івановичу земельної ділянки 3520587500:02:000:1194»;
- від 20 жовтня 2023 року № 4795 «Про затвердження технічної документації із землеустрою щодо встановлення (відновлення) меж земельної ділянки в натурі (на місцевості) та передачу в оренду ФОП Лопаті Сергію Івановичу земельної ділянки 3520587500:02:000:1495»;
- від 20 жовтня 2023 року № 4796 «Про затвердження технічної документації із землеустрою щодо встановлення (відновлення) меж земельної ділянки в натурі (на місцевості) та передачу в оренду ФОП Лопаті Сергію Івановичу земельної ділянки 3520587500:02:000:1496»;
- від 20 жовтня 2023 року № 4797 «Про затвердження технічної документації із землеустрою щодо встановлення (відновлення) меж земельної ділянки в натурі (на місцевості) та передачу в оренду ФОП Лопаті Сергію Івановичу земельної ділянки 3520587500:02:000:1497»;
- від 20 жовтня 2023 року № 4798 «Про затвердження технічної документації із землеустрою щодо встановлення (відновлення) меж земельної ділянки в натурі (на місцевості) та передачу в оренду ФОП Лопаті Сергію Івановичу земельної ділянки 3520587500:02:000:1500»;
- від 20 жовтня 2023 року № 4799 «Про затвердження технічної документації із землеустрою щодо встановлення (відновлення) меж земельної ділянки в натурі (на місцевості) та передачу в оренду ФОП Лопаті Сергію Івановичу земельної ділянки 3520587500:02:000:1573»;
- від 20 жовтня 2023 року № 4800 «Про затвердження технічної документації із землеустрою щодо встановлення (відновлення) меж земельної ділянки в натурі (на місцевості) та передачу в оренду ФОП Лопаті Сергію Івановичу земельної ділянки 3520587500:02:000:1499»;
- від 20 жовтня 2023 року № 4801 «Про затвердження технічної документації із землеустрою щодо встановлення (відновлення) меж земельної ділянки в натурі (на місцевості) та передачу в оренду ФОП Лопаті Сергію Івановичу земельної ділянки 3520587500:02:000:1498»;
- від 20 жовтня 2023 року № 4803 «Про затвердження технічної документації із землеустрою щодо

- встановлення (відновлення) меж земельної ділянки в натурі (на місцевості) та передачу в оренду ФОП Лопаті Сергію Івановичу земельної ділянки 3520587500:02:000:1574»;
- від 02 лютого 2024 року № 5039 «Про затвердження технічної документації із землеустрою щодо встановлення (відновлення) меж земельної ділянки в натурі (на місцевості) та передачу в оренду ФОП Лопаті Сергію Івановичу земельної ділянки 3520587500:02:000:1585»;
 - від 02 лютого 2024 року № 5040 «Про затвердження технічної документації із землеустрою щодо встановлення (відновлення) меж земельної ділянки в натурі (на місцевості) та передачу в оренду ФОП Лопаті Сергію Івановичу земельної ділянки 3520587500:02:000:1584»;
 - від 02 лютого 2024 року № 5041 «Про затвердження технічної документації із землеустрою щодо встановлення (відновлення) меж земельної ділянки в натурі (на місцевості) та передачу в оренду ФОП Лопаті Сергію Івановичу земельної ділянки 3520587500:02:000:1680»;
 - від 02 лютого 2024 року № 5042 «Про затвердження технічної документації із землеустрою щодо встановлення (відновлення) меж земельної ділянки в натурі (на місцевості) та передачу в оренду ФОП Лопаті Сергію Івановичу земельної ділянки 3520587500:02:000:1681»;
 - від 02 лютого 2024 року № 5043 «Про затвердження технічної документації із землеустрою щодо встановлення (відновлення) меж земельної ділянки в натурі (на місцевості) та передачу в оренду ФОП Лопаті Сергію Івановичу земельної ділянки 3520587500:02:000:1306»;
 - від 02 лютого 2024 року № 5044 «Про затвердження технічної документації із землеустрою щодо встановлення (відновлення) меж земельної ділянки в натурі (на місцевості) та передачу в оренду ФОП Лопаті Сергію Івановичу земельної ділянки 3520587500:02:000:1587»;
 - від 02 лютого 2024 року № 5045 «Про затвердження технічної документації із землеустрою щодо встановлення (відновлення) меж земельної ділянки в натурі (на місцевості) та передачу в оренду ФОП Лопаті Сергію Івановичу земельної ділянки 3520587500:02:000:1677»;
 - від 02 лютого 2024 року № 5046 «Про затвердження технічної документації із землеустрою щодо встановлення (відновлення) меж земельної ділянки в натурі (на місцевості) та передачу в оренду ФОП Лопаті Сергію Івановичу земельної ділянки 3520587500:02:000:1679»;
 - від 02 лютого 2024 року № 5047 «Про затвердження технічної документації із землеустрою щодо встановлення (відновлення) меж земельної ділянки в натурі (на місцевості) та передачу в оренду ФОП Лопаті Сергію Івановичу земельної ділянки 3520587500:02:000:1678»;
 - від 01 березня 2024 року № 5136 «Про затвердження технічної документації із землеустрою щодо встановлення (відновлення) меж земельної ділянки в натурі (на місцевості) та передачу в оренду ФОП Лопаті Сергію Івановичу земельної ділянки 3520587500:02:000:1683»;
 - від 01 березня 2024 року № 5137 «Про затвердження технічної документації із землеустрою щодо встановлення (відновлення) меж земельної ділянки в натурі (на місцевості) та передачу в оренду ФОП Лопаті Сергію Івановичу земельної ділянки 3520587500:02:000:1204»;
 - від 01 березня 2024 року № 5138 «Про затвердження технічної документації із землеустрою щодо встановлення (відновлення) меж земельної ділянки в натурі (на місцевості) та передачу в оренду ФОП Лопаті Сергію Івановичу земельної ділянки 3520587500:02:000:1682», а саме визнати пункти 2-6 (включно) зазначених рішень такими, що втратили чинність.

З інформацією виступив: Вітер Микола Михайлович – начальник відділу земельних ресурсів та просторового планування Олександрівської селищної ради

Внесена пропозиція: проект рішення винести на чергову 51 сесію селищної ради восьмого скликання

Результати голосування: «ЗА» - 3
 «ПРОТИ» - 0
 «УТРИМАЛИСЬ» - 0

Прийнято. Висновок № 75 (додається)

СЛУХАЛИ:

17.1 Про затвердження проекту землеустрою щодо відведення земельної ділянки в оренду ТОВ «Охоронна компанія «ЗАХИСТ ПЛЮС»» зі зміною цільового призначення з 03.01 Для будівництва та обслуговування будівель органів державної влади та органів місцевого самоврядування на 03.07 Для будівництва та обслуговування будівель торгівлі, за рахунок існуючої земельної ділянки, землі житлової та громадської забудови, комунальної власності, кадастровий номер 3520555100:50:067:0013, площею 0,0693 га, розташованої в межах населеного пункту за адресою:

Кіровоградська область, Кропивницький р-н, смт. Олександрівка, вул. Незалежності України, 84.

З інформацією виступив: Вітер Микола Михайлович – начальник відділу земельних ресурсів та просторового планування Олександрівської селищної ради

Внесена пропозиція: проєкт рішення винести на чергову 51 сесію селищної ради восьмого скликання

Результати голосування: «ЗА» - 3
«ПРОТИ» - 0
«УТРИМАЛИСЬ» - 0

Прийнято. Висновок № 76 (додається)

СЛУХАЛИ:

18.1 Про затвердження проєкту землеустрою та передачу ТОВ «Альма-Буд» в оренду терміном на 25 (двадцять п'ять) років земельну ділянку 3520555100:50:078:0047 площею 0,4961 га для розміщення та експлуатації основних, підсобних і допоміжних будівель та споруд підприємств переробної, машинобудівної та іншої промисловості (код КВЦПЗ – 11.02) за рахунок земель промисловості, транспорту, електронних комунікації, енергетики, оборони та іншого призначення, які не надані у власність або постійне користування в межах населених пунктів за адресою: Кіровоградська область, Кропивницький район, селище Олександрівка, вулиця Вишнева, 16.

Встановити орендну плату за користування земельною ділянкою, зазначеною в пункті 2 цього рішення, в розмірі 5% (п'ять) від нормативної грошової оцінки земельної ділянки.

З інформацією виступив: Вітер Микола Михайлович – начальник відділу земельних ресурсів та просторового планування Олександрівської селищної ради.

Заслухали директора ТОВ «Альма-Буд» Вузеленко Олександра Петровича, про те, що його підприємство здійснює торгівлю будівельними матеріалами, проводить обробку металу та деревини, але надходження від торгівлі низькі і тому ставка 5% орендної плати зависока.

Внесена пропозиція: внести зміни до пункту 3 проєкту рішення «Про затвердження проєкту землеустрою щодо відведення земельної ділянки та передачу її в оренду ТОВ «Альма-Буд» для розміщення та експлуатації основних, підсобних і допоміжних будівель та споруд підприємств переробної, машинобудівної та іншої промисловості за адресою: селище Олександрівка, вулиця Вишнева, 16», а саме: пункт 3 викласти в наступній редакції: встановити орендну плату за користування земельною ділянкою, зазначеною в пункті 2 цього рішення, в розмірі 4% (чотири) від нормативної грошової оцінки земельної ділянки з переглядом через 2 роки».

Проєкт рішення винести на чергову 51 сесію селищної ради восьмого скликання.

Результати голосування: «ЗА» - 3
«ПРОТИ» - 0
«УТРИМАЛИСЬ» - 0

Прийнято. Висновок № 77 (додається)

СЛУХАЛИ:

18.2 Про передачу Рябку Юрію Олексійовичу в оренду терміном на 25 (двадцять п'ять) років земельну ділянку 3520555100:50:078:0046 площею 0,4670 га для розміщення та експлуатації основних, підсобних і допоміжних будівель та споруд підприємств переробної, машинобудівної та іншої промисловості (код КВЦПЗ – 11.02) за рахунок земель промисловості, транспорту, електронних комунікації, енергетики, оборони та іншого призначення, які не надані у власність або постійне користування в межах населених пунктів за адресою: Кіровоградська область, Кропивницький район, селище Олександрівка, вулиця Вишнева, 16.

Встановити орендну плату за користування земельною ділянкою, зазначеною в пункті 1 цього рішення, в розмірі 5% (п'ять) від нормативної грошової оцінки земельної ділянки.

З інформацією виступив: Вітер Микола Михайлович – начальник відділу земельних ресурсів та просторового планування Олександрівської селищної ради

Заслухали Рябка Юрія Олексійовича, що на сьогоднішній день дуже обмежений та не прибутковий ринок збуту матеріалів пиломатеріалами і тому ставка 5% орендної плати зависока.

Внесена пропозиція: внести зміни до пункту 2 проєкту рішення «Про надання земельної ділянки в оренду Рябку Ю.О. для розміщення та експлуатації основних, підсобних і допоміжних будівель та

споруд підприємств переробної, машинобудівної та іншої промисловості за адресою: селище Олександрівка, вулиця Вишнева, 16», а саме: пункт 2 викласти в наступній редакції: встановити орендну плату за користування земельною ділянкою, зазначеною в пункті 1 цього рішення, в розмірі 3% (три) від нормативної грошової оцінки земельної ділянки з переглядом через 2 роки».

Проект рішення винести на чергову 51 сесію селищної ради восьмого скликання

Результати голосування: «ЗА» - 3
«ПРОТИ» - 0
«УТРИМАЛИСЬ» - 0

Прийнято. Висновок № 78 (додається)

СЛУХАЛИ: Зеленського В.П., ФГ «Зеленський Зелена Нива», представника ТОВ «Капітал-Ріелт С.Д.» Осіпова Ю.А., представника СТОВ «Агрофірма Ясенівська» Шарого Петра Андрійовича, старосту Махна С.А. сіл Нова Осота, Стара Осота, Поселянівка та Іванівка та опрацювали проекти рішень 18.3 – 18.22.

До Олександрівської селищної ради надійшли зави від ФГ «Зеленський Зелена Нива» та ТОВ «Капітал – Ріелт С.Д.» про передачу в оренду земельні ділянки для ведення товарного сільськогосподарського виробництва (не витребувані паї) за рахунок земель сільськогосподарського призначення з кадастровими номерами 3520587500:02:000:1194, 3520587500:02:000:1204, 3520587500:02:000:1306, 3520587500:02:000:1494, 3520587500:02:000:1495, 3520587500:02:000:1496, 3520587500:02:000:1497, 3520587500:02:000:1498, 3520587500:02:000:1499, 3520587500:02:000:1573, 3520587500:02:000:1584, 3520587500:02:000:1585, 3520587500:02:000:1587, 3520587500:02:000:1677, 3520587500:02:000:1678, 3520587500:02:000:1679, 3520587500:02:000:1680, 3520587500:02:000:1681, 3520587500:02:000:1682, 3520587500:02:000:1683.

Заслухали представника СТОВ «Агрофірма Ясенівська» Шарого Петра Андрійовича, що земельні ділянки сільськогосподарського призначення (відповідно схеми поділу земель КСП ім. Кірова) 104, 116 (кад.н. 3520587500:02:000:1497), 117 (кад.н. 3520587500:02:000:1573), 130, 197 (кад.н. 3520587500:02:000:1494), 1194 (кад.н. 3520587500:02:000:1194), 1192 (кад. н. 3520587500:02:000:1496), 1359 (кад.н. 3520587500:02:000:1498), 1335, 1323 (кад.н. 3520587500:02:000:1495) були в користуванні товариства, тому направляємо до селищної ради клопотанням про надання дозволу на проведення інвентаризації земель з метою передачі їх в оренду. А також зазначив, що декілька земельних ділянок засіяні під озимими культурами.

Заслухали Махна Сергій Анатолійович старосту сіл Нова Осота, Стара Осота, Поселянівка, Іванівка, що вніс пропозицію, підтримати ТОВ «Капітал – Ріелт С.Д.» господарство яке приймає участь в житті громади та ФГ «Зеленський Зелена Нива».

Комісія рекомендує: проекти рішень 18.3 – 18.22 винести на чергову 51 сесію селищної ради восьмого скликання. З метою уникнення земельного спору спеціалістам відділу земельних ресурсів та просторового планування, старостою сіл Нова Осота, Стара Осота, Поселянівка та Іванівка - Махном Сергієм Анатолійовичем, підготувати інформацію фактичного використання земель з кадастровими номерами 3520587500:02:000:1497, 3520587500:02:000:1677, 3520587500:02:000:1494, 3520587500:02:000:1573. Проінформувати СТОВ «Агрофірма Ясенівська», про те, що вище зазначені земельні ділянки проінвентаризовані.

СЛУХАЛИ:

18.3 Про передачу в оренду Фермерському господарству «Зеленський Зелена Нива» земельну ділянку 3520587500:02:000:1681 площею 3,0075 га для ведення товарного сільськогосподарського виробництва (код КВЦПЗ 01.01) (не витребуваний пай) за рахунок земель сільськогосподарського призначення за межами села Стара Осота Олександрівської селищної ради Кропивницького району Кіровоградської області терміном на 7 (сім) років або до моменту державної реєстрації права власності власниками чи спадкоємцями земельної частки (паю) на зазначену земельну ділянку.

Встановити орендну плату за користування земельною ділянкою, зазначеною у пункті 1 цього рішення у розмірі 12% (дванадцять) від її нормативної грошової оцінки.

З інформацією виступив: Вітер Микола Михайлович – начальник відділу земельних ресурсів та просторового планування Олександрівської селищної ради

Внесена пропозиція: проект рішення винести на чергову 51 сесію селищної ради восьмого скликання

Результати голосування: «ЗА» - 3

«ПРОТИ» - 0
«УТРИМАЛИСЬ» - 0

Прийнято. Висновок № 79 (додається)

СЛУХАЛИ:

18.4 Про передачу в оренду Фермерському господарству «Зеленський Зелена Нива» земельну ділянку 3520587500:02:000:1497 площею 3,6160 га для ведення товарного сільськогосподарського виробництва (код КВЦПЗ 01.01) (не витребуваний пай) за рахунок земель сільськогосподарського призначення за межами села Стара Осота Олександрівської селищної ради Кропивницького району Кіровоградської області терміном на 7 (сім) років або до моменту державної реєстрації права власності власниками чи спадкоємцями земельної частки (паю) на зазначену земельну ділянку.

Встановити орендну плату за користування земельною ділянкою, зазначеною у пункті 1 цього рішення у розмірі 12% (дванадцять) від її нормативної грошової оцінки.

З інформацією виступив: Вітер Микола Михайлович – начальник відділу земельних ресурсів та просторового планування Олександрівської селищної ради

Внесена пропозиція: проект рішення винести на чергову 51 сесію селищної ради восьмого скликання

Результати голосування: «ЗА» - 3
«ПРОТИ» - 0
«УТРИМАЛИСЬ» - 0

Прийнято. Висновок № 79 (додається)

СЛУХАЛИ:

18.5 Про передачу в оренду Фермерському господарству «Зеленський Зелена Нива» земельну ділянку 3520587500:02:000:1677 площею 3,7030 га для ведення товарного сільськогосподарського виробництва (код КВЦПЗ 01.01) (не витребуваний пай) за рахунок земель сільськогосподарського призначення за межами села Стара Осота Олександрівської селищної ради Кропивницького району Кіровоградської області терміном на 7 (сім) років або до моменту державної реєстрації права власності власниками чи спадкоємцями земельної частки (паю) на зазначену земельну ділянку.

Встановити орендну плату за користування земельною ділянкою, зазначеною у пункті 1 цього рішення у розмірі 12% (дванадцять) від її нормативної грошової оцінки.

З інформацією виступив: Вітер Микола Михайлович – начальник відділу земельних ресурсів та просторового планування Олександрівської селищної ради

Внесена пропозиція: проект рішення винести на чергову 51 сесію селищної ради восьмого скликання

Результати голосування: «ЗА» - 3
«ПРОТИ» - 0
«УТРИМАЛИСЬ» - 0

Прийнято. Висновок № 79 (додається)

СЛУХАЛИ:

18.6 Про передачу в оренду Фермерському господарству «Зеленський Зелена Нива» земельну ділянку 3520587500:02:000:1494 площею 3,6641 га для ведення товарного сільськогосподарського виробництва (код КВЦПЗ 01.01) (не витребуваний пай) за рахунок земель сільськогосподарського призначення за межами села Стара Осота Олександрівської селищної ради Кропивницького району Кіровоградської області терміном на 7 (сім) років або до моменту державної реєстрації права власності власниками чи спадкоємцями земельної частки (паю) на зазначену земельну ділянку.

Встановити орендну плату за користування земельною ділянкою, зазначеною у пункті 1 цього рішення у розмірі 12% (дванадцять) від її нормативної грошової оцінки.

З інформацією виступив: Вітер Микола Михайлович – начальник відділу земельних ресурсів та просторового планування Олександрівської селищної ради

Внесена пропозиція: проект рішення винести на чергову 51 сесію селищної ради восьмого скликання

Результати голосування: «ЗА» - 3
«ПРОТИ» - 0
«УТРИМАЛИСЬ» - 0

Прийнято. Висновок № 79 (додається)

СЛУХАЛИ:

18.7 Про передачу в оренду Фермерському господарству «Зеленський Зелена Нива» земельну ділянку 3520587500:02:000:1573 площею 3,7120 га для ведення товарного сільськогосподарського виробництва (код КВЦПЗ 01.01) (не витребуваний пай) за рахунок земель сільськогосподарського призначення за межами села Стара Осота Олександрівської селищної ради Кропивницького району Кіровоградської області терміном на 7 (сім) років або до моменту державної реєстрації права власності власниками чи спадкоємцями земельної частки (паю) на зазначену земельну ділянку.

Встановити орендну плату за користування земельною ділянкою, зазначеною у пункті 1 цього рішення у розмірі 12% (дванадцять) від її нормативної грошової оцінки.

З інформацією виступив: Вітер Микола Михайлович – начальник відділу земельних ресурсів та просторового планування Олександрівської селищної ради

Внесена пропозиція: проект рішення винести на чергову 51 сесію селищної ради восьмого скликання

Результати голосування: «ЗА» - 3
«ПРОТИ» - 0
«УТРИМАЛИСЬ» - 0

Прийнято. Висновок № 79 (додається)

СЛУХАЛИ:

18.8 Про передачу в оренду Фермерському господарству «Зеленський Зелена Нива» земельну ділянку 3520587500:02:000:1683 площею 3,4774 га для ведення товарного сільськогосподарського виробництва (код КВЦПЗ 01.01) (не витребуваний пай) за рахунок земель сільськогосподарського призначення за межами села Стара Осота Олександрівської селищної ради Кропивницького району Кіровоградської області терміном на 7 (сім) років або до моменту державної реєстрації права власності власниками чи спадкоємцями земельної частки (паю) на зазначену земельну ділянку.

Встановити орендну плату за користування земельною ділянкою, зазначеною у пункті 1 цього рішення у розмірі 12% (дванадцять) від її нормативної грошової оцінки.

З інформацією виступив: Вітер Микола Михайлович – начальник відділу земельних ресурсів та просторового планування Олександрівської селищної ради

Внесена пропозиція: проект рішення винести на чергову 51 сесію селищної ради восьмого скликання

Результати голосування: «ЗА» - 3
«ПРОТИ» - 0
«УТРИМАЛИСЬ» - 0

Прийнято. Висновок № 79 (додається)

СЛУХАЛИ:

18.9 Про передачу в оренду Фермерському господарству «Зеленський Зелена Нива» земельну ділянку 3520587500:02:000:1584 площею 4,0864 га для ведення товарного сільськогосподарського виробництва (код КВЦПЗ 01.01) (не витребуваний пай) за рахунок земель сільськогосподарського призначення за межами села Стара Осота Олександрівської селищної ради Кропивницького району Кіровоградської області терміном на 7 (сім) років або до моменту державної реєстрації права власності власниками чи спадкоємцями земельної частки (паю) на зазначену земельну ділянку.

Встановити орендну плату за користування земельною ділянкою, зазначеною у пункті 1 цього рішення у розмірі 12% (дванадцять) від її нормативної грошової оцінки.

З інформацією виступив: Вітер Микола Михайлович – начальник відділу земельних ресурсів та просторового планування Олександрівської селищної ради

Внесена пропозиція: проект рішення винести на чергову 51 сесію селищної ради восьмого скликання

Результати голосування: «ЗА» - 3
«ПРОТИ» - 0
«УТРИМАЛИСЬ» - 0

Прийнято. Висновок № 79 (додається)

СЛУХАЛИ:

18.10 Про передачу в оренду Фермерському господарству «Зеленський Зелена Нива» земельну ділянку 3520587500:02:000:1585 площею 3,7200 га для ведення товарного сільськогосподарського виробництва (код КВЦПЗ 01.01) (не витребуваний пай) за рахунок земель сільськогосподарського призначення за межами села Стара Осота Олександрівської селищної ради Кропивницького району Кіровоградської області терміном на 7 (сім) років або до моменту державної реєстрації права власності власниками чи спадкоємцями земельної частки (паю) на зазначену земельну ділянку.

Встановити орендну плату за користування земельною ділянкою, зазначеною у пункті 1 цього рішення у розмірі 12% (дванадцять) від її нормативної грошової оцінки.

З інформацією виступив: Вітер Микола Михайлович – начальник відділу земельних ресурсів та просторового планування Олександрівської селищної ради

Внесена пропозиція: проект рішення винести на чергову 51 сесію селищної ради восьмого скликання

Результати голосування: «ЗА» - 3
«ПРОТИ» - 0
«УТРИМАЛИСЬ» - 0

Прийнято. Висновок № 79 (додається)

СЛУХАЛИ:

18.11 Про передачу в оренду Фермерському господарству «Зеленський Зелена Нива» земельну ділянку 3520587500:02:000:1587 площею 2,1772 га для ведення товарного сільськогосподарського виробництва (код КВЦПЗ 01.01) (не витребуваний пай) за рахунок земель сільськогосподарського призначення за межами села Стара Осота Олександрівської селищної ради Кропивницького району Кіровоградської області терміном на 7 (сім) років або до моменту державної реєстрації права власності власниками чи спадкоємцями земельної частки (паю) на зазначену земельну ділянку.

Встановити орендну плату за користування земельною ділянкою, зазначеною у пункті 1 цього рішення у розмірі 12% (дванадцять) від її нормативної грошової оцінки.

З інформацією виступив: Вітер Микола Михайлович – начальник відділу земельних ресурсів та просторового планування Олександрівської селищної ради

Внесена пропозиція: проект рішення винести на чергову 51 сесію селищної ради восьмого скликання

Результати голосування: «ЗА» - 3
«ПРОТИ» - 0
«УТРИМАЛИСЬ» - 0

Прийнято. Висновок № 79 (додається)

СЛУХАЛИ:

18.12 Про передачу в оренду Фермерському господарству «Зеленський Зелена Нива» земельну ділянку 3520587500:02:000:1678 площею 4,6506 га для ведення товарного сільськогосподарського виробництва (код КВЦПЗ 01.01) (не витребуваний пай) за рахунок земель сільськогосподарського призначення за межами села Стара Осота Олександрівської селищної ради Кропивницького району Кіровоградської області терміном на 7 (сім) років або до моменту державної реєстрації права власності власниками чи спадкоємцями земельної частки (паю) на зазначену земельну ділянку.

Встановити орендну плату за користування земельною ділянкою, зазначеною у пункті 1 цього рішення у розмірі 12% (дванадцять) від її нормативної грошової оцінки.

З інформацією виступив: Вітер Микола Михайлович – начальник відділу земельних ресурсів та просторового планування Олександрівської селищної ради

Внесена пропозиція: проект рішення винести на чергову 51 сесію селищної ради восьмого скликання

Результати голосування: «ЗА» - 3
«ПРОТИ» - 0
«УТРИМАЛИСЬ» - 0

Прийнято. Висновок № 79 (додається)

СЛУХАЛИ:

18.13 Про передачу в оренду Товариству з обмеженою відповідальністю «Капітал-Ріелт С.Д.» земельну ділянку 3520587500:02:000:1204 площею 3,4667 га для ведення товарного

сільськогосподарського виробництва (код КВЦПЗ 01.01) (не витребуваний пай) за рахунок земель сільськогосподарського призначення за межами села Стара Осота Олександрівської селищної ради Кропивницького району Кіровоградської області терміном на 7 (сім) років або до моменту державної реєстрації права власності власниками чи спадкоємцями земельної частки (паю) на зазначену земельну ділянку.

Встановити орендну плату за користування земельною ділянкою, зазначеною у пункті 1 цього рішення у розмірі 12% (дванадцять) від її нормативної грошової оцінки.

З інформацією виступив: Вітер Микола Михайлович – начальник відділу земельних ресурсів та просторового планування Олександрівської селищної ради

Внесена пропозиція: проект рішення винести на чергову 51 сесію селищної ради восьмого скликання

Результати голосування: «ЗА» - 3
«ПРОТИ» - 0
«УТРИМАЛИСЬ» - 0

Прийнято. Висновок № 79 (додається)

СЛУХАЛИ:

18.14 Про передачу в оренду Товариству з обмеженою відповідальністю «Капітал-Ріелт С.Д.» земельну ділянку 3520587500:02:000:1682 площею 3,4664 га для ведення товарного сільськогосподарського виробництва (код КВЦПЗ 01.01) (не витребуваний пай) за рахунок земель сільськогосподарського призначення за межами села Стара Осота Олександрівської селищної ради Кропивницького району Кіровоградської області терміном на 7 (сім) років або до моменту державної реєстрації права власності власниками чи спадкоємцями земельної частки (паю) на зазначену земельну ділянку.

Встановити орендну плату за користування земельною ділянкою, зазначеною у пункті 1 цього рішення у розмірі 12% (дванадцять) від її нормативної грошової оцінки.

З інформацією виступив: Вітер Микола Михайлович – начальник відділу земельних ресурсів та просторового планування Олександрівської селищної ради

Внесена пропозиція: проект рішення винести на чергову 51 сесію селищної ради восьмого скликання

Результати голосування: «ЗА» - 3
«ПРОТИ» - 0
«УТРИМАЛИСЬ» - 0

Прийнято. Висновок № 79 (додається)

СЛУХАЛИ:

18.15 Про передачу в оренду Товариству з обмеженою відповідальністю «Капітал-Ріелт С.Д.» земельну ділянку 3520587500:02:000:1495 площею 3,5235 га для ведення товарного сільськогосподарського виробництва (код КВЦПЗ 01.01) (не витребуваний пай) за рахунок земель сільськогосподарського призначення за межами села Стара Осота Олександрівської селищної ради Кропивницького району Кіровоградської області терміном на 7 (сім) років або до моменту державної реєстрації права власності власниками чи спадкоємцями земельної частки (паю) на зазначену земельну ділянку.

Встановити орендну плату за користування земельною ділянкою, зазначеною у пункті 1 цього рішення у розмірі 12% (дванадцять) від її нормативної грошової оцінки.

З інформацією виступив: Вітер Микола Михайлович – начальник відділу земельних ресурсів та просторового планування Олександрівської селищної ради

Внесена пропозиція: проект рішення винести на чергову 51 сесію селищної ради восьмого скликання

Результати голосування: «ЗА» - 3
«ПРОТИ» - 0
«УТРИМАЛИСЬ» - 0

Прийнято. Висновок № 79 (додається)

СЛУХАЛИ:

18.16 Про передачу в оренду Товариству з обмеженою відповідальністю «Капітал-Ріелт С.Д.»

земельну ділянку 3520587500:02:000:1496 площею 3,6261 га для ведення товарного сільськогосподарського виробництва (код КВЦПЗ 01.01) (не витребуваний пай) за рахунок земель сільськогосподарського призначення за межами села Стара Осота Олександрівської селищної ради Кропивницького району Кіровоградської області терміном на 7 (сім) років або до моменту державної реєстрації права власності власниками чи спадкоємцями земельної частки (паю) на зазначену земельну ділянку.

Встановити орендну плату за користування земельною ділянкою, зазначеною у пункті 1 цього рішення у розмірі 12% (дванадцять) від її нормативної грошової оцінки.

З інформацією виступив: Вітер Микола Михайлович – начальник відділу земельних ресурсів та просторового планування Олександрівської селищної ради

Внесена пропозиція: Проект рішення винести на чергову 51 сесію селищної ради восьмого скликання

Результати голосування: «ЗА» - 3
«ПРОТИ» - 0
«УТРИМАЛИСЬ» - 0

Прийнято. Висновок № 79 (додається)

СЛУХАЛИ:

18.17 Про передачу в оренду Товариству з обмеженою відповідальністю «Капітал-Ріелт С.Д.» земельну ділянку 3520587500:02:000:1679 площею 3,3971 га для ведення товарного сільськогосподарського виробництва (код КВЦПЗ 01.01) (не витребуваний пай) за рахунок земель сільськогосподарського призначення за межами села Стара Осота Олександрівської селищної ради Кропивницького району Кіровоградської області терміном на 7 (сім) років або до моменту державної реєстрації права власності власниками чи спадкоємцями земельної частки (паю) на зазначену земельну ділянку.

Встановити орендну плату за користування земельною ділянкою, зазначеною у пункті 1 цього рішення у розмірі 12% (дванадцять) від її нормативної грошової оцінки.

З інформацією виступив: Вітер Микола Михайлович – начальник відділу земельних ресурсів та просторового планування Олександрівської селищної ради

Внесена пропозиція: проект рішення винести на чергову 51 сесію селищної ради восьмого скликання

Результати голосування: «ЗА» - 3
«ПРОТИ» - 0
«УТРИМАЛИСЬ» - 0

Прийнято. Висновок № 79 (додається)

СЛУХАЛИ:

18.18 Про передачу в оренду Товариству з обмеженою відповідальністю «Капітал-Ріелт С.Д.» земельну ділянку 3520587500:02:000:1680 площею 3,9957 га для ведення товарного сільськогосподарського виробництва (код КВЦПЗ 01.01) (не витребуваний пай) за рахунок земель сільськогосподарського призначення за межами села Стара Осота Олександрівської селищної ради Кропивницького району Кіровоградської області терміном на 7 (сім) років або до моменту державної реєстрації права власності власниками чи спадкоємцями земельної частки (паю) на зазначену земельну ділянку.

Встановити орендну плату за користування земельною ділянкою, зазначеною у пункті 1 цього рішення у розмірі 12% (дванадцять) від її нормативної грошової оцінки.

З інформацією виступив: Вітер Микола Михайлович – начальник відділу земельних ресурсів та просторового планування Олександрівської селищної ради

Внесена пропозиція: проект рішення винести на чергову 51 сесію селищної ради восьмого скликання

Результати голосування: «ЗА» - 3
«ПРОТИ» - 0
«УТРИМАЛИСЬ» - 0

Прийнято. Висновок № 79 (додається)

СЛУХАЛИ:

18.19 Про передачу в оренду Товариству з обмеженою відповідальністю «Капітал-Ріелт С.Д.» земельну ділянку 3520587500:02:000:1306 площею 2,9506 га для ведення товарного сільськогосподарського виробництва (код КВЦПЗ 01.01) (не витребуваний пай) за рахунок земель сільськогосподарського призначення за межами села Стара Осота Олександрівської селищної ради Кропивницького району Кіровоградської області терміном на 7 (сім) років або до моменту державної реєстрації права власності власниками чи спадкоємцями земельної частки (паю) на зазначену земельну ділянку.

Встановити орендну плату за користування земельною ділянкою, зазначеною у пункті 1 цього рішення у розмірі 12% (дванадцять) від її нормативної грошової оцінки.

З інформацією виступив: Вітер Микола Михайлович – начальник відділу земельних ресурсів та просторового планування Олександрівської селищної ради

Внесена пропозиція: проект рішення винести на чергову 51 сесію селищної ради восьмого скликання

Результати голосування: «ЗА» - 3
«ПРОТИ» - 0
«УТРИМАЛИСЬ» - 0

Прийнято. Висновок № 79 (додається)

СЛУХАЛИ:

18.20 Про передачу в оренду Товариству з обмеженою відповідальністю «Капітал-Ріелт С.Д.» земельну ділянку 3520587500:02:000:1498 площею 3,6453 га для ведення товарного сільськогосподарського виробництва (код КВЦПЗ 01.01) (не витребуваний пай) за рахунок земель сільськогосподарського призначення за межами села Стара Осота Олександрівської селищної ради Кропивницького району Кіровоградської області терміном на 7 (сім) років або до моменту державної реєстрації права власності власниками чи спадкоємцями земельної частки (паю) на зазначену земельну ділянку.

Встановити орендну плату за користування земельною ділянкою, зазначеною у пункті 1 цього рішення у розмірі 12% (дванадцять) від її нормативної грошової оцінки.

З інформацією виступив: Вітер Микола Михайлович – начальник відділу земельних ресурсів та просторового планування Олександрівської селищної ради

Внесена пропозиція: проект рішення винести на чергову 51 сесію селищної ради восьмого скликання

Результати голосування: «ЗА» - 3
«ПРОТИ» - 0
«УТРИМАЛИСЬ» - 0

Прийнято. Висновок № 79 (додається)

СЛУХАЛИ:

18.21 Про передачу в оренду Товариству з обмеженою відповідальністю «Капітал-Ріелт С.Д.» земельну ділянку 3520587500:02:000:1194 площею 3,9467 га для ведення товарного сільськогосподарського виробництва (код КВЦПЗ 01.01) (не витребуваний пай) за рахунок земель сільськогосподарського призначення за межами села Стара Осота Олександрівської селищної ради Кропивницького району Кіровоградської області терміном на 7 (сім) років або до моменту державної реєстрації права власності власниками чи спадкоємцями земельної частки (паю) на зазначену земельну ділянку.

Встановити орендну плату за користування земельною ділянкою, зазначеною у пункті 1 цього рішення у розмірі 12% (дванадцять) від її нормативної грошової оцінки.

З інформацією виступив: Вітер Микола Михайлович – начальник відділу земельних ресурсів та просторового планування Олександрівської селищної ради

Внесена пропозиція: проект рішення винести на чергову 51 сесію селищної ради восьмого скликання

Результати голосування: «ЗА» - 3
«ПРОТИ» - 0
«УТРИМАЛИСЬ» - 0

Прийнято. Висновок № 79 (додається)

СЛУХАЛИ:

18.22 Про передачу в оренду Товариству з обмеженою відповідальністю «Капітал-Ріелт С.Д.» земельну ділянку 3520587500:02:000:1499 площею 3,1701 га для ведення товарного сільськогосподарського виробництва (код КВЦПЗ 01.01) (не витребуваний пай) за рахунок земель сільськогосподарського призначення за межами села Стара Осота Олександрівської селищної ради Кропивницького району Кіровоградської області терміном на 7 (сім) років або до моменту державної реєстрації права власності власниками чи спадкоємцями земельної частки (паю) на зазначену земельну ділянку.

Встановити орендну плату за користування земельною ділянкою, зазначеною у пункті 1 цього рішення у розмірі 12% (дванадцять) від її нормативної грошової оцінки.

З інформацією виступив: Вітер Микола Михайлович – начальник відділу земельних ресурсів та просторового планування Олександрівської селищної ради

Внесена пропозиція: проект рішення винести на чергову 51 сесію селищної ради восьмого скликання

Результати голосування: «ЗА» - 3
«ПРОТИ» - 0
«УТРИМАЛИСЬ» - 0

Прийнято. Висновок № 79 (додається)

СЛУХАЛИ:

19.1 Про затвердження технічної документації із землеустрою та передачу безоплатно у власність Риженку Олегу Івановичу земельну ділянку (кадастровий номер 3520585000:51:000:0579), площею 0,1649 га, для будівництва і обслуговування житлового будинку, господарських будівель і споруд (присадибна ділянка) (код КВЦПЗ 02.01), в тому числі: площею 0,1649 га – малоповерхова забудова, за рахунок земель, комунальної власності, які не надані у власність або постійне користування за адресою: вулиця Авдієвського, 26-А, село Підлісне Кропивницького району Кіровоградської області.

З інформацією виступив: Вітер Микола Михайлович – начальник відділу земельних ресурсів та просторового планування Олександрівської селищної ради

Внесена пропозиція: проект рішення винести на чергову 51 сесію селищної ради восьмого скликання

Результати голосування: «ЗА» - 3
«ПРОТИ» - 0
«УТРИМАЛИСЬ» - 0

Прийнято. Висновок № 80 (додається)

СЛУХАЛИ:

19.2 Про затвердження технічної документації із землеустрою та передачу безоплатно у власність Риженко Любові Іванівні земельну ділянку (кадастровий номер 3520585000:51:000:0578), площею 0,2500 га, для будівництва і обслуговування житлового будинку, господарських будівель і споруд (присадибна ділянка) (код КВЦПЗ 02.01), в тому числі: площею 0,2500 га – малоповерхова забудова, за рахунок земель, комунальної власності, які не надані у власність або постійне користування за адресою: вулиця Авдієвського, 25, село Підлісне Кропивницького району Кіровоградської області.

З інформацією виступив: Вітер Микола Михайлович – начальник відділу земельних ресурсів та просторового планування Олександрівської селищної ради

Внесена пропозиція: проект рішення винести на чергову 51 сесію селищної ради восьмого скликання

Результати голосування: «ЗА» - 3
«ПРОТИ» - 0
«УТРИМАЛИСЬ» - 0

Прийнято. Висновок № 80 (додається)

СЛУХАЛИ:

19.3 Про затвердження технічної документації із землеустрою та передачу безоплатно у власність Скрипник Карині Миколаївні земельну ділянку (кадастровий номер 3520588000:51:000:0104), площею 0,2500 га, для будівництва і обслуговування житлового будинку, господарських будівель і споруд (присадибна ділянка) (код КВЦПЗ 02.01), в тому числі: площею 0,2500 га – малоповерхова

забудова, за рахунок земель, комунальної власності, які не надані у власність або постійне користування за адресою: вулиця Шевченка Т.Г., 25, село Триліси Кропивницького району Кіровоградської області.

З інформацією виступив: Вітер Микола Михайлович – начальник відділу земельних ресурсів та просторового планування Олександрівської селищної ради

Внесена пропозиція: проект рішення винести на чергову 51 сесію селищної ради восьмого скликання

Результати голосування: «ЗА» - 3
«ПРОТИ» - 0
«УТРИМАЛИСЬ» - 0

Прийнято. Висновок № 80 (додається)

СЛУХАЛИ:

19.4 Про затвердження технічної документації із землеустрою та передачу безоплатно у власність Заріцькому Павлу Степановичу земельну ділянку (кадастровий номер 3520588000:51:000:0105), площею 0,2500 га, для будівництва і обслуговування житлового будинку, господарських будівель і споруд (присадибна ділянка) (код КВЦПЗ 02.01), в тому числі: площею 0,2500 га – малоповерхова забудова, за рахунок земель, комунальної власності, які не надані у власність або постійне користування за адресою: вулиця В. Котляра, 29, село Триліси Кропивницького району Кіровоградської області.

З інформацією виступив: Вітер Микола Михайлович – начальник відділу земельних ресурсів та просторового планування Олександрівської селищної ради

Внесена пропозиція: проект рішення винести на чергову 51 сесію селищної ради восьмого скликання

Результати голосування: «ЗА» - 3
«ПРОТИ» - 0
«УТРИМАЛИСЬ» - 0

Прийнято. Висновок № 80 (додається)

СЛУХАЛИ:

19.5 Про затвердження технічної документації із землеустрою та передачу безоплатно у власність Куценко Людмилі Миколаївні земельну ділянку (кадастровий номер 3520555100:50:073:0038), площею 0,0935 га, для будівництва і обслуговування житлового будинку, господарських будівель і споруд (присадибна ділянка) (код КВЦПЗ 02.01), в тому числі: площею 0,0935 га – малоповерхова забудова, за рахунок земель, комунальної власності, які не надані у власність або постійне користування за адресою: вулиця Вишнева, 7, селище Олександрівка Кропивницького району Кіровоградської області.

З інформацією виступив: Вітер Микола Михайлович – начальник відділу земельних ресурсів та просторового планування Олександрівської селищної ради

Внесена пропозиція: проект рішення винести на чергову 51 сесію селищної ради восьмого скликання

Результати голосування: «ЗА» - 3
«ПРОТИ» - 0
«УТРИМАЛИСЬ» - 0

Прийнято. Висновок № 80 (додається)

СЛУХАЛИ:

19.6 Про затвердження технічної документації із землеустрою та передачу безоплатно у власність Галасюк Юлії Юрївні земельну ділянку (кадастровий номер 3520588500:51:000:0512), площею 0,2500 га, для будівництва і обслуговування житлового будинку, господарських будівель і споруд (присадибна ділянка) (код КВЦПЗ 02.01), в тому числі: площею 0,2500 га – малоповерхова забудова, за рахунок земель, комунальної власності, які не надані у власність або постійне користування за адресою: вулиця Степова, 27, село Цвітне Кропивницького району Кіровоградської області.

З інформацією виступив: Вітер Микола Михайлович – начальник відділу земельних ресурсів та просторового планування Олександрівської селищної ради

Внесена пропозиція: проект рішення винести на чергову 51 сесію селищної ради восьмого скликання

Результати голосування: «ЗА» - 3
«ПРОТИ» - 0
«УТРИМАЛИСЬ» - 0

Прийнято. Висновок № 80 (додається)

СЛУХАЛИ:

19.7 Про затвердження технічної документації із землеустрою та передачу безоплатно у власність Дубровському Віталію Миколайовичу земельну ділянку (кадастровий номер 3520555100:50:125:0008), площею 0,0990 га, для будівництва і обслуговування житлового будинку, господарських будівель і споруд (присадибна ділянка) (код КВЦПЗ 02.01), в тому числі: площею 0,0990 га – малоповерхова забудова, за рахунок земель, комунальної власності, які не надані у власність або постійне користування за адресою: вулиця Івана Франка, 8, селище Олександрівка Кропивницького району Кіровоградської області.

З інформацією виступив: Вітер Микола Михайлович – начальник відділу земельних ресурсів та просторового планування Олександрівської селищної ради

Внесена пропозиція: проект рішення винести на чергову 51 сесію селищної ради восьмого скликання

Результати голосування: «ЗА» - 3
«ПРОТИ» - 0
«УТРИМАЛИСЬ» - 0

Прийнято. Висновок № 80 (додається)

СЛУХАЛИ:

19.8 Про затвердження технічної документації із землеустрою та передачу безоплатно у власність Лагно Валентині Володимирівні земельну ділянку (кадастровий номер 3520584700:51:000:0243), площею 0,2500 га, для будівництва і обслуговування житлового будинку, господарських будівель і споруд (присадибна ділянка) (код КВЦПЗ 02.01), в тому числі: площею 0,2500 га – малоповерхова забудова, за рахунок земель, комунальної власності, які не надані у власність або постійне користування за адресою: вулиця Польова, 18, село Несваткове Кропивницького району Кіровоградської області.

З інформацією виступив: Вітер Микола Михайлович – начальник відділу земельних ресурсів та просторового планування Олександрівської селищної ради

Внесена пропозиція: проект рішення винести на чергову 51 сесію селищної ради восьмого скликання

Результати голосування: «ЗА» - 3
«ПРОТИ» - 0
«УТРИМАЛИСЬ» - 0

Прийнято. Висновок № 80 (додається)

СЛУХАЛИ:

19.9 Про затвердження технічної документації із землеустрою та передачу безоплатно у власність Олексієнку Сергію Петровичу земельну ділянку (кадастровий номер 3520584500:51:026:0003), площею 0,2500 га, для будівництва і обслуговування житлового будинку, господарських будівель і споруд (присадибна ділянка) (код КВЦПЗ 02.01), в тому числі: площею 0,2500 га – малоповерхова забудова, за рахунок земель, комунальної власності, які не надані у власність або постійне користування за адресою: вулиця Зарічна, 168, село Михайлівка Кропивницького району Кіровоградської області.

З інформацією виступив: Вітер Микола Михайлович – начальник відділу земельних ресурсів та просторового планування Олександрівської селищної ради

Внесена пропозиція: проект рішення винести на чергову 51 сесію селищної ради восьмого скликання

Результати голосування: «ЗА» - 3
«ПРОТИ» - 0
«УТРИМАЛИСЬ» - 0

Прийнято. Висновок № 80 (додається)

СЛУХАЛИ:

19.10 Про затвердження технічної документації із землеустрою та передачу безоплатно у власність Шпильовій Тетяні Василівні земельну ділянку (кадастровий номер 3520555100:50:104:0046), площею 0,1500 га, для будівництва і обслуговування житлового будинку, господарських будівель і споруд (присадибна ділянка) (код КВЦПЗ 02.01), в тому числі: площею 0,1500 га – малоповерхова забудова, за рахунок земель, комунальної власності, які не надані у власність або постійне користування за адресою: вулиця Василя Похила (Південна), 27, селище Олександрівка Кропивницького району Кіровоградської області.

З інформацією виступив: Вітер Микола Михайлович – начальник відділу земельних ресурсів та просторового планування Олександрівської селищної ради

Внесена пропозиція: проект рішення винести на чергову 51 сесію селищної ради восьмого скликання

Результати голосування: «ЗА» - 3
«ПРОТИ» - 0
«УТРИМАЛИСЬ» - 0

Прийнято. Висновок № 80 (додається)

СЛУХАЛИ:

19.11 Про затвердження технічної документації із землеустрою та передачу безоплатно у власність Шпильовому Івану Федоровичу земельну ділянку (кадастровий номер 3520586500:52:000:0081), площею 0,2500 га, для будівництва і обслуговування житлового будинку, господарських будівель і споруд (присадибна ділянка) (код КВЦПЗ 02.01), в тому числі: площею 0,2500 га – малоповерхова забудова, за рахунок земель, комунальної власності, які не надані у власність або постійне користування за адресою: вулиця Перемоги, 31, село Нижчі Верещаки Кропивницького району Кіровоградської області.

З інформацією виступив: Вітер Микола Михайлович – начальник відділу земельних ресурсів та просторового планування Олександрівської селищної ради

Внесена пропозиція: проект рішення винести на чергову 51 сесію селищної ради восьмого скликання

Результати голосування: «ЗА» - 3
«ПРОТИ» - 0
«УТРИМАЛИСЬ» - 0

Прийнято. Висновок № 80 (додається)

СЛУХАЛИ:

19.12 Про затвердження технічної документації із землеустрою та передачу безоплатно у власність Сіденку Івану Івановичу земельну ділянку (кадастровий номер 3520584000:51:000:0317), площею 0,1109 га, для будівництва і обслуговування житлового будинку, господарських будівель і споруд (присадибна ділянка) (код КВЦПЗ 02.01), в тому числі: площею 0,1109 га – малоповерхова забудова, за рахунок земель, комунальної власності, які не надані у власність або постійне користування за адресою: вулиця Центральна, 4а, село Красносілля Кропивницького району Кіровоградської області.

З інформацією виступив: Вітер Микола Михайлович – начальник відділу земельних ресурсів та просторового планування Олександрівської селищної ради

Внесена пропозиція: проект рішення винести на чергову 51 сесію селищної ради восьмого скликання

Результати голосування: «ЗА» - 3
«ПРОТИ» - 0
«УТРИМАЛИСЬ» - 0

Прийнято. Висновок № 80 (додається)

СЛУХАЛИ:

19.13 Про затвердження технічної документації із землеустрою та передачу безоплатно у власність Павловському Анатолію Івановичу земельну ділянку (кадастровий номер 3520582000:51:000:0293), площею 0,2500 га, для будівництва і обслуговування житлового будинку, господарських будівель і споруд (присадибна ділянка) (код КВЦПЗ 02.01), в тому числі: площею 0,2500 га – малоповерхова

забудова, за рахунок земель, комунальної власності, які не надані у власність або постійне користування за адресою: вулиця Тясминська, 134, село Вищі Верещаки Кропивницького району Кіровоградської області.

З інформацією виступив: Вітер Микола Михайлович – начальник відділу земельних ресурсів та просторового планування Олександрівської селищної ради

Внесена пропозиція: проект рішення винести на чергову 51 сесію селищної ради восьмого скликання

Результати голосування: «ЗА» - 3
«ПРОТИ» - 0
«УТРИМАЛИСЬ» - 0

Прийнято. Висновок № 80 (додається)

СЛУХАЛИ:

27.1.1 Про надання дозволу Магльованому Ігорю Васильовичу на розроблення проекту землеустрою щодо відведення земельної ділянки в оренду терміном на 10 (десять) років, для городництва (код згідно КВЦПЗ 01.07), орієнтовною площею 0,0800 га, за рахунок земельної ділянки, яка не надана у власність або постійне користування в межах селища Олександрівка (в районі вулиці Соборна) Олександрівської селищної ради Кропивницького району Кіровоградської області (відповідно до графічних матеріалів).

З інформацією виступив: Вітер Микола Михайлович – начальник відділу земельних ресурсів та просторового планування Олександрівської селищної ради

Внесена пропозиція: проект рішення винести на чергову 51 сесію селищної ради восьмого скликання

Результати голосування: «ЗА» - 3
«ПРОТИ» - 0
«УТРИМАЛИСЬ» - 0

Прийнято. Висновок № 81 (додається)

СЛУХАЛИ:

27.1.2 Про надання дозволу комунальному закладу «Олександрівський ліцей № 1» Олександрівської селищної ради Кропивницького району Кіровоградської області на розроблення проекту землеустрою щодо відведення земельної ділянки в постійне користування для будівництва та обслуговування будівель закладів освіти (код КВЦПЗД - 03.02) орієнтовною площею 2,3000 га за рахунок земель комунальної власності, які не надані у власність або постійне користування, що розташовані за адресою: Кіровоградська область, Кропивницький район, Олександрівська селищна рада, селище Олександрівка, вулиця Шкільна, 18.

З інформацією виступив: Вітер Микола Михайлович – начальник відділу земельних ресурсів та просторового планування Олександрівської селищної ради

Внесена пропозиція: проект рішення винести на чергову 51 сесію селищної ради восьмого скликання

Результати голосування: «ЗА» - 3
«ПРОТИ» - 0
«УТРИМАЛИСЬ» - 0

Прийнято. Висновок № 81 (додається)

СЛУХАЛИ:

27.1.3 Про надання дозволу товариству з обмеженою відповідальністю станції технічного обслуговування «Сигнал» дозвіл на розроблення технічної документації із землеустрою щодо встановлення (відновлення) меж земельної ділянки в натурі (на місцевості) для розміщення станції технічного обслуговування (КВЦПЗ - 12.04) орієнтовною площею 0,35 га за адресою: Кіровоградська область, Кропивницький район, селище Олександрівка, вул. Магістральна, 2, траса Київ-Донецьк (відповідно до державного акту на право постійного користування землею серії КР № 000008, зареєстрованого 05.12.1995 року № 5).

З інформацією виступив: Вітер Микола Михайлович – начальник відділу земельних ресурсів та просторового планування Олександрівської селищної ради

Внесена пропозиція: проект рішення винести на чергову 51 сесію селищної ради восьмого скликання

Результати голосування: «ЗА» - 2
«ПРОТИ» - 0
«УТРИМАЛИСЬ» - 0

Висновок не прийнято.

Голова комісії Ковтун В.О. керуючись ст.59¹ Закону України «Про місцеве самоврядування в Україні» публічно повідомив членів комісії та присутніх, про те, що не братиме участі під час розгляду питання 27.1.3, в зв'язку з виникненням конфлікту інтересів.

СЛУХАЛИ:

27.3.1 Про надання дозволу Бабичу Ігорю Леонідовичу на розроблення проекту землеустрою щодо відведення земельної ділянки в оренду для сінокосіння і випасання худоби (код виду цільового призначення – 01.08) орієнтовною площею 1,0000 га за межами населених пунктів (поблизу с. Бірки) на території Олександрівської селищної ради Кропивницького району Кіровоградської області (відповідно до поданих графічних матеріалів бажаного місця розташування ділянки).

З інформацією виступив: Вітер Микола Михайлович – начальник відділу земельних ресурсів та просторового планування Олександрівської селищної ради

Внесена пропозиція: проект рішення винести на чергову 51 сесію селищної ради восьмого скликання

Результати голосування: «ЗА» - 3
«ПРОТИ» - 0
«УТРИМАЛИСЬ» - 0

Прийнято. Висновок № 81 (додається)

СЛУХАЛИ:

27.4.1 Про надання дозволу Рупатовській Світлані Іванівні на розроблення проекту землеустрою щодо відведення земельної ділянки в оренду терміном на 10 (десять) років, для сінокосіння і випасання худоби (код згідно КВЦПЗ 01.08), орієнтовною площею 1,5000 га, (наявні обмеження щодо використання земельної ділянки – код 05 водоохоронне обмеження, код 05.01 водоохоронна зона) за рахунок земельної ділянки яка не надана у власність або постійне користування за адресою: вулиця Лівобережна, село Бовтишка Олександрівської селищної ради Кропивницького району Кіровоградської області (відповідно до графічних матеріалів).

З інформацією виступив: Вітер Микола Михайлович – начальник відділу земельних ресурсів та просторового планування Олександрівської селищної ради

Внесена пропозиція: проект рішення винести на чергову 51 сесію селищної ради восьмого скликання

Результати голосування: «ЗА» - 3
«ПРОТИ» - 0
«УТРИМАЛИСЬ» - 0

Прийнято. Висновок № 81 (додається)

СЛУХАЛИ:

27.5.1 Про надання дозволу Місюриній Лілії Вікторівні на розроблення проекту землеустрою щодо відведення земельної ділянки в оренду терміном на 10 (десять) років, для городництва (код згідно КВЦПЗ 01.07), орієнтовною площею 0,5000 га, за рахунок земельної ділянки з кадастровим номером 3520581500:02:000:5026, яка не надана у власність або постійне користування за межами села Букварка Олександрівської селищної ради Кропивницького району Кіровоградської області (відповідно до графічних матеріалів).

З інформацією виступив: Вітер Микола Михайлович – начальник відділу земельних ресурсів та просторового планування Олександрівської селищної ради

Внесена пропозиція: проект рішення винести на чергову 51 сесію селищної ради восьмого скликання

Результати голосування: «ЗА» - 3
«ПРОТИ» - 0
«УТРИМАЛИСЬ» - 0

Прийнято. Висновок № 81 (додається)

СЛУХАЛИ:

27.5.2 Про надання дозволу Містуріну Івану Васильовичу розроблення проекту землеустрою щодо відведення земельної ділянки в оренду терміном на 10 (десять) років, для городництва (код згідно КВЦПЗ 01.07), орієнтовною площею 0,5000 га, за рахунок земельної ділянки з кадастровим номером 3520581500:02:000:5026, яка не надана у власність або постійне користування за межами села Букварка Олександрівської селищної ради Кропивницького району Кіровоградської області (відповідно до графічних матеріалів).

З інформацією виступив: Вітер Микола Михайлович – начальник відділу земельних ресурсів та просторового планування Олександрівської селищної ради

Внесена пропозиція: проект рішення винести на чергову 51 сесію селищної ради восьмого скликання

Результати голосування: «ЗА» - 3
«ПРОТИ» - 0
«УТРИМАЛИСЬ» - 0

Прийнято. Висновок № 81 (додається)

СЛУХАЛИ:

27.5.3 Про надання дозволу Сухорученко Валентині Олександрівні розроблення проекту землеустрою щодо відведення земельної ділянки в оренду терміном на 10 (десять) років, для городництва (код згідно КВЦПЗ 01.07), орієнтовною площею 0,6000 га, за рахунок земельної ділянки, яка не надана у власність або постійне користування в межах села Роздолля Олександрівської селищної ради Кропивницького району Кіровоградської області (відповідно до графічних матеріалів).

З інформацією виступив: Вітер Микола Михайлович – начальник відділу земельних ресурсів та просторового планування Олександрівської селищної ради

Внесена пропозиція: проект рішення винести на чергову 51 сесію селищної ради восьмого скликання

Результати голосування: «ЗА» - 3
«ПРОТИ» - 0
«УТРИМАЛИСЬ» - 0

Прийнято. Висновок № 81 (додається)

СЛУХАЛИ:

27.8.1 Про надання дозволу Чабан Антоніні Борисівні на розроблення проекту землеустрою щодо відведення земельної ділянки в оренду терміном на 10 (десять) років, для городництва (код згідно КВЦПЗ 01.07), орієнтовною площею 0,5400 га, за рахунок земельної ділянки, яка не надана у власність або постійне користування за адресою: вулиця Шрамко Євгенія, село Голикове Олександрівської селищної ради Кропивницького району Кіровоградської області (відповідно до графічних матеріалів).

З інформацією виступив: Вітер Микола Михайлович – начальник відділу земельних ресурсів та просторового планування Олександрівської селищної ради

Внесена пропозиція: проект рішення винести на чергову 51 сесію селищної ради восьмого скликання

Результати голосування: «ЗА» - 3
«ПРОТИ» - 0
«УТРИМАЛИСЬ» - 0

Прийнято. Висновок № 81 (додається)

СЛУХАЛИ:

27.9.1 Про надання дозволу Антонюку Ігорю Олеговичу на розроблення проекту землеустрою щодо відведення земельної ділянки в оренду терміном на 10 (десять) років, для городництва (код згідно КВЦПЗ 01.07), орієнтовною площею 0,6000 га, за рахунок земельної ділянки, яка не надана у власність або постійне користування в межах села Івангород Олександрівської селищної ради Кропивницького району Кіровоградської області (відповідно до графічних матеріалів).

З інформацією виступив: Вітер Микола Михайлович – начальник відділу земельних

ресурсів та просторового планування Олександрівської селищної ради

Внесена пропозиція: проект рішення винести на чергову 51 сесію селищної ради восьмого скликання

Результати голосування: «ЗА» - 3
«ПРОТИ» - 0
«УТРИМАЛИСЬ» - 0

Прийнято. Висновок № 81 (додається)

СЛУХАЛИ:

27.9.2 Про надання дозволу Антонюк Вікторії Сергіївні на розроблення проекту землеустрою щодо відведення земельної ділянки в оренду терміном на 10 (десять) років, для городництва (код згідно КВЦПЗ 01.07), орієнтовною площею 0,6000 га, за рахунок земельної ділянки, яка не надана у власність або постійне користування в межах села Івангород Олександрівської селищної ради Кропивницького району Кіровоградської області (відповідно до графічних матеріалів).

З інформацією виступив: Вітер Микола Михайлович – начальник відділу земельних ресурсів та просторового планування Олександрівської селищної ради

Внесена пропозиція: проект рішення винести на чергову 51 сесію селищної ради восьмого скликання

Результати голосування: «ЗА» - 3
«ПРОТИ» - 0
«УТРИМАЛИСЬ» - 0

Прийнято. Висновок № 81 (додається)

СЛУХАЛИ:

27.9.3 Про надання дозволу Гусак Оксані Василівні на розроблення проекту землеустрою щодо відведення земельної ділянки в оренду терміном на 10 (десять) років, для городництва (код згідно КВЦПЗ 01.07), орієнтовною площею 0,6000 га, за рахунок земельної ділянки, яка не надана у власність або постійне користування в межах села Івангород Олександрівської селищної ради Кропивницького району Кіровоградської області (відповідно до графічних матеріалів).

З інформацією виступив: Вітер Микола Михайлович – начальник відділу земельних ресурсів та просторового планування Олександрівської селищної ради

Внесена пропозиція: проект рішення винести на чергову 51 сесію селищної ради восьмого скликання

Результати голосування: «ЗА» - 3
«ПРОТИ» - 0
«УТРИМАЛИСЬ» - 0

Прийнято. Висновок № 81 (додається)

СЛУХАЛИ:

27.17.1 Про надання дозволу Бойченко Валентині Дмитрівні на розроблення проекту землеустрою щодо відведення земельної ділянки в оренду терміном на 10 (десять) років, для городництва (код згідно КВЦПЗ 01.07), орієнтовною площею 0,3500 га, за рахунок земельної ділянки, яка не надана у власність або постійне користування за адресою: вулиця Набережна, село Соснівка Олександрівської селищної ради Кропивницького району Кіровоградської області (відповідно до графічних матеріалів).

З інформацією виступив: Вітер Микола Михайлович – начальник відділу земельних ресурсів та просторового планування Олександрівської селищної ради

Внесена пропозиція: проект рішення винести на чергову 51 сесію селищної ради восьмого скликання

Результати голосування: «ЗА» - 3
«ПРОТИ» - 0
«УТРИМАЛИСЬ» - 0

Прийнято. Висновок № 81 (додається)

СЛУХАЛИ

27.21.1 Про надання дозволу Галасюку Вячеславу Віталійовичу на розроблення проекту землеустрою

щодо відведення земельної ділянки в оренду терміном на 10 (десять) років, для сінокосіння і випасання худоби (код згідно КВЦПЗ 01.08), орієнтовною площею 0,7000 га, (наявні обмеження щодо використання земельної ділянки – код 05 водоохоронне обмеження, код 05.01 водоохоронна зона) за рахунок земельної ділянки яка не надана у власність або постійне користування між вулицями Ярова та Механізаторів, село Цвітне Олександрівської селищної ради Кропивницького району Кіровоградської області (відповідно до графічних матеріалів).

З інформацією виступив: Вітер Микола Михайлович – начальник відділу земельних ресурсів та просторового планування Олександрівської селищної ради

Внесена пропозиція: проект рішення винести на чергову 51 сесію селищної ради восьмого скликання

Результати голосування: «ЗА» - 3
 «ПРОТИ» - 0
 «УТРИМАЛИСЬ» - 0

Прийнято. Висновок № 81 (додається)

СЛУХАЛИ

29.1 Про внесення змін до договорів оренди землі, укладених 05.11.2015 р. між Красносілківською сільською радою та ТОВ «ТД «Елітне насіння» щодо земельних ділянок під господарським будівлями і дворами наданих для іншого сільськогосподарського призначення (код виду цільового призначення – 01.08) з кадастровими номерами 3520583500:51:000:0031 (площею 6,7612 га, розташованої в с. Красносілка, вул. Анатолія Дейнека (колишня назва – Жовтнева), 1а; право оренди зареєстровано в Державному реєстрі речових прав на нерухоме майно 08.11.2015 за № 11948419), 3520583500:51:000:0032 (площею 0,1200 га, розташованої в с. Красносілка, вул. Анатолія Дейнека (колишня назва – Жовтнева), 42; право зареєстровано 08.11.2015 за № 11948255), 3520583500:51:000:0033 (площею 2,6836 га, розташованої в с. Красносілка, пров. Кооперативний, 2а; право зареєстровано 08.11.2015 за № 11948213), 3520583500:51:000:0034 (площею 0,3475 га, розташованої в с. Красносілка, пров. Кооперативний, 4а; право зареєстровано 08.11.2015 за № 11948177), 3520583500:52:000:0004 (площею 0,2205 га, розташованої в с. Бандурове, вул. Центральна (колишня назва – Леніна), 10; право зареєстровано 08.11.2015 за № 11948371), 3520583500:52:000:0005 (площею 0,3728 га, розташованої в с. Бандурове, вул. Шкільна, 2; право зареєстровано 08.11.2015 за № 11948316):

1.1. в тексті договорів (включаючи пункт 28) замінити сторону орендодавця з «Красносілківська сільська рада» на «Олександрівська селищна рада Кропивницького району Кіровоградської області»;

1.2. пункт 5 договорів викласти в наступній редакції: «Для визначення розміру орендної плати використовуються дані нормативної грошової оцінки земельної ділянки. Витяг з технічної документації про нормативну грошову оцінку окремої земельної ділянки за необхідності отримується Орендарем в органі, що здійснює ведення Державного земельного кадастру, в порядку надання адміністративних послуг, або в електронному вигляді за допомогою електронних сервісів Державного земельного кадастру.»;

1.3. пункт 9 договорів викласти в наступній редакції: «Річний розмір орендної плати становить 12 (дванадцять) відсотків від нормативної грошової оцінки земельної ділянки.»;

1.4. пункт 10 договорів викласти в наступній редакції: «Обчислення розміру орендної плати в грошовій формі здійснюється Орендарем самостійно з врахуванням коефіцієнтів індексації нормативної грошової оцінки, визначених чинним законодавством.»;

1.5. пункт 11 договорів викласти в наступній редакції: «Орендна плата вноситься Орендарем у грошовій формі на рахунок Олександрівської селищної ради Кропивницького району Кіровоградської області щомісячно. Місячний розмір орендної плати складає одну дванадцятву річного розміру орендної плати. Відповідно щомісячний платіж за оренду ділянки становить 1 (один) відсоток від її нормативної грошової оцінки.».

З інформацією виступив: Вітер Микола Михайлович – начальник відділу земельних ресурсів та просторового планування Олександрівської селищної ради

Внесена пропозиція: проект рішення винести на чергову 51 сесію селищної ради восьмого скликання

Результати голосування: «ЗА» - 3
 «ПРОТИ» - 0

«УТРИМАЛИСЬ» - 0

Прийнято. Висновок № 82 (додається)

СЛУХАЛИ

30.1 Про внесення змін до рішення Олександрівської селищної ради від 30 грудня 2021 року № 3443 «Про надання дозволу на розроблення проекту землеустрою щодо відведення земельної ділянки у власність для будівництва і обслуговування житлового будинку, господарських будівель і споруд (присадибна ділянка) Цимбалу М.С.», а саме:

в пункті 1 замінити слова «вулиця Молодіжна, 28» на слова «вулиця Молодіжна, 30 а».

З інформацією виступив: Вітер Микола Михайлович – начальник відділу земельних ресурсів та просторового планування Олександрівської селищної ради

Внесена пропозиція: проект рішення винести на чергову 51 сесію селищної ради восьмого скликання

Результати голосування: «ЗА» - 3
«ПРОТИ» - 0
«УТРИМАЛИСЬ» - 0

Прийнято. Висновок № 83 (додається)

СЛУХАЛИ

30.2 Про внесення змін до рішення Олександрівської селищної ради № 3853 від 04 лютого 2022 року «Про надання дозволу на розроблення проекту землеустрою щодо відведення земельної ділянки в оренду сінокошіння Зеленському В.П.»:

1.1. у назві слово «сінокошіння» замінити на слова «для сінокошіння і випасання худоби»;

1.2. у преамбулі вираз «58, 59» замінити на вираз «34, 122, 123» та після слова «сінокошіння» доповнити словами «і випасання худоби»;

1.3. у пункті 1 вираз «для сінокошіння (код згідно КВЦПЗ 10.06)» замінити на вираз «для сінокошіння і випасання худоби (код виду цільового призначення – 01.08)».

З інформацією виступив: Вітер Микола Михайлович – начальник відділу земельних ресурсів та просторового планування Олександрівської селищної ради

Внесена пропозиція: проект рішення винести на чергову 51 сесію селищної ради восьмого скликання

Результати голосування: «ЗА» - 3
«ПРОТИ» - 0
«УТРИМАЛИСЬ» - 0

Прийнято. Висновок № 83 (додається)

СЛУХАЛИ:**32. Різне**

32.1 Начальник Олександрівського РЕМ ПрАТ «Кіровоградобленерго» Давидов С.Е. просить затвердити «Проекту землеустрою щодо відведення земельних ділянок в оренду, для розміщення, будівництва, експлуатації та обслуговування будівель і споруд об'єктів передачі електричної енергії (код КВЦПЗ – 14.02) (під розміщення повітряної лінії електропередачі ПЛ 35 кВ «Підлісне – Оситняжка» - опори № 1,2; 20; 22-24; 29; 50-65; 67-69)» та надати ПрАТ «Кіровоградобленерго» в оренду терміном на 49 років земельні ділянки. Виникла необхідність виконати роботи по оформленню проектної документації землеустрою для будівництва повітряної лінії ПЛ 35 кВ, «Підлісне – Оситняжка» в рамках реалізації інвестиційної програми.

У зв'язку з тим, що нормативна грошова оцінка земельних ділянок за межами населеного пункту не проведена, а її виготовлення займе певний період в часі, просимо встановити орендну плату за користування земельною ділянкою на рівні нормативної грошової оцінки 1 га ріллі по Кіровоградській області до часу затвердження технічної документації НГО.

Комісія рекомендує: провести підготовку проектів рішень на сесію.

32.2 Обговорили заяву СФГ «Дедов», про надання дозволу на розробку проекту землеустрою щодо відведення земельної ділянки зі зміною цільового призначення з «01.05 для індивідуального садівництва – землі сільськогосподарського призначення» на «01.01 для ведення товарного сільськогосподарського виробництва – землі сільськогосподарського призначення». Заслухали представника господарства Закревського О.М., який повідомив, що багаторічні насадження досягли

вікової межі та рахувались такими як сухостійні та фаутні дерева, на даний час дерева знищені. Ділянка використовується як рілля для вирощування сільськогосподарської продукції. Крім того, Закревський О.М. зазначив, що після зміни угідь при укладанні договору оренди господарство спроможне сплачувати орендну плату за користування земельною ділянкою у розмірі 12% від нормативної грошової оцінки.

Комісія рекомендує: провести підготовку проекту рішення на сесію.

32.3 Обговорили заяву ТОВ «ХПІ «Промагро», про надання дозволу на розробку проекту землеустрою щодо відведення земельної ділянки зі зміною цільового призначення з «11.02 для розміщення та експлуатації основних, підсобних і допоміжних будівель та споруд підприємств переробної, машинобудівельної та іншої промисловості - землі промисловості» на «01.13 для іншого сільськогосподарського призначення – землі сільськогосподарського призначення». Заслухали представника господарства Закревського О.М., який повідомив, що на території земельної ділянки розміщується сільськогосподарська техніка, зберігаються залишки сільськогосподарської продукції та виробництво ніяке не ведеться.

Комісія рекомендує: Надати порівняльну характеристику у виразі грошової оцінки земель промисловості в разі переведення до категорії сільськогосподарських земель та підготувати проект рішення на чергову сесію.

Голова постійної комісії

Секретар постійної комісії



Ковтун В.О.

Бойко Р.М.



**ОЛЕКСАНДРІВСЬКА СЕЛИЩНА РАДА
КРОПИВНИЦЬКОГО РАЙОНУ КІРОВОГРАДСЬКОЇ ОБЛАСТІ**

**Постійна комісія з питань сільського господарства, землекористування,
екології та раціонального використання природних ресурсів**

ВИСНОВОК

від 18 березня 2024 року

№ 71

селище Олександрівка

Про підготовку та проведення земельних торгів у формі аукціону для продажу права оренди земельної ділянки сільськогосподарського призначення з кадастровим номером 3520585000:02:000:2122, за межами населеного пункту с Підлісне

Розглянувши та обговоривши інформацію Вітра Миколи Михайловича – начальника відділу земельних ресурсів та просторового планування «Про підготовку та проведення земельних торгів у формі аукціону для продажу права оренди земельної ділянки сільськогосподарського призначення з кадастровим номером 3520585000:02:000:2122, за межами населеного пункту с Підлісне», відповідно до статті 47 Закону України «Про місцеве самоврядування в Україні»,

**постійна комісія
ДІЙШЛА ВИСНОВКУ:**

Погодити запропонований проект рішення «Про підготовку та проведення земельних торгів у формі аукціону для продажу права оренди земельної ділянки сільськогосподарського призначення з кадастровим номером 3520585000:02:000:2122, за межами населеного пункту с Підлісне», та винести на розгляд 51 сесії селищної ради восьмого скликання.

Голова постійної комісії

Володимир Ковтун



**ОЛЕКСАНДРІВСЬКА СЕЛИЩНА РАДА
КРОПИВНИЦЬКОГО РАЙОНУ КІРОВОГРАДСЬКОЇ ОБЛАСТІ**

**Постійна комісія з питань сільського господарства, землекористування,
екології та раціонального використання природних ресурсів**

ВИСНОВОК

від 18 березня 2024 року

№ 72

селище Олександрівка

Про відмову у наданні дозволів на розроблення проектів землеустрою громадянам Штанці Л.О., Штанці П. та Босому М.А.

Про відмову у наданні дозволу на розроблення проекту землеустрою Байбуз М.П.

Розглянувши та обговоривши інформацію Вітра Миколи Михайловича – начальника відділу земельних ресурсів та просторового планування «Про відмову у наданні дозволів на розроблення проектів землеустрою громадянам Штанці Л.О., Штанці П. та Босому М.А.», «Про відмову у наданні дозволу на розроблення проекту землеустрою Байбуз М.П.», відповідно до статті 47 Закону України «Про місцеве самоврядування в Україні»,

**постійна комісія
ДІЙШЛА ВИСНОВКУ:**

Погодити запропоновані проекти рішень «Про відмову у наданні дозволів на розроблення проектів землеустрою громадянам Штанці Л.О., Штанці П. та Босому М.А.», «Про відмову у наданні дозволу на розроблення проекту землеустрою Байбуз М.П.», та винести на розгляд 51 сесії селищної ради восьмого скликання.

Голова постійної комісії

Володимир Ковтун



**ОЛЕКСАНДРІВСЬКА СЕЛИЩНА РАДА
КРОПИВНИЦЬКОГО РАЙОНУ КІРОВОГРАДСЬКОЇ ОБЛАСТІ**

**Постійна комісія з питань сільського господарства, землекористування,
екології та раціонального використання природних ресурсів**

ВИСНОВОК

від 18 березня 2024 року

№ 73

селище Олександрівка

Про зміну користувача ділянки
3520587500:54:000:0001

Розглянувши та обговоривши інформацію Вітра Миколи Михайловича – начальника відділу земельних ресурсів та просторового планування «Про зміну користувача ділянки 3520587500:54:000:0001», відповідно до статті 47 Закону України «Про місцеве самоврядування в Україні»,

**постійна комісія
ДІЙШЛА ВИСНОВКУ:**

Погодити запропонований проект рішення «Про зміну користувача ділянки 3520587500:54:000:0001», та винести на розгляд 51 сесії селищної ради восьмого скликання.

Голова постійної комісії

Володимир Ковтун



**ОЛЕКСАНДРІВСЬКА СЕЛИЩНА РАДА
КРОПИВНИЦЬКОГО РАЙОНУ КІРОВОГРАДСЬКОЇ ОБЛАСТІ**

**Постійна комісія з питань сільського господарства, землекористування,
екології та раціонального використання природних ресурсів**

ВИСНОВОК

від 18 березня 2024 року

№ 74

селище Олександрівка

Про затвердження проекту землеустрою та передачу в оренду земельної ділянки для городництва Ламтій І.В.

Про затвердження проекту землеустрою та передачу в оренду земельної ділянки для городництва Купчинській А.В.

Про затвердження проекту землеустрою та передачу в оренду земельної ділянки для городництва Вялкову І.І.

Про затвердження проекту землеустрою та передачу в оренду земельної ділянки для городництва Нагірному Ю.П.

Про затвердження проекту землеустрою та передачу в оренду земельної ділянки для городництва Олексієнко Л.А.

Про затвердження проекту землеустрою та передачу в оренду земельної ділянки для городництва Скориній М.Ю.

Розглянувши та обговоривши інформацію Вітра Миколи Михайловича – начальника відділу земельних ресурсів та просторового планування «Про затвердження проекту землеустрою та передачу в оренду земельної ділянки для городництва Ламтій І.В.», «Про затвердження проекту землеустрою та передачу в оренду земельної ділянки для городництва Купчинській А.В.», «Про затвердження проекту землеустрою та передачу в оренду земельної ділянки для городництва Вялкову І.І.», «Про затвердження проекту землеустрою та передачу в оренду земельної ділянки для городництва Нагірному Ю.П.», «Про затвердження проекту землеустрою та передачу в оренду земельної ділянки для городництва Олексієнко Л.А.» та «Про затвердження проекту землеустрою та передачу в оренду земельної ділянки для городництва Скориній М.Ю.», відповідно до статті 47 Закону України «Про місцеве самоврядування в Україні»,

**постійна комісія
ДІЙШЛА ВИСНОВКУ:**

Погодити запропоновані проекти рішень «Про затвердження проекту землеустрою та передачу в оренду земельної ділянки для городництва Ламтій І.В.», «Про затвердження проекту землеустрою та передачу в оренду земельної ділянки для городництва Купчинській А.В.», «Про затвердження проекту землеустрою та передачу в оренду земельної ділянки для городництва Вялкову І.І.», «Про затвердження проекту землеустрою та передачу в оренду земельної ділянки для городництва Нагірному Ю.П.», «Про затвердження проекту землеустрою та передачу в оренду земельної ділянки для городництва Олексієнко Л.А.» та «Про затвердження проекту землеустрою та передачу в оренду земельної ділянки для городництва Скориній М.Ю.», та винести на розгляд 51 сесії селищної ради восьмого скликання.

Голова постійної комісії

Володимир Ковтун



**ОЛЕКСАНДРІВСЬКА СЕЛИЩНА РАДА
КРОПИВНИЦЬКОГО РАЙОНУ КІРОВОГРАДСЬКОЇ ОБЛАСТІ**

**Постійна комісія з питань сільського господарства, землекористування,
екології та раціонального використання природних ресурсів**

ВИСНОВОК

від 18 березня 2024 року

№ 75

селище Олександрівка

Про внесення змін до рішень Олександрівської селищної ради щодо передачі земельних ділянок в оренду ФОП Лопаті Сергію Івановичу

Розглянувши та обговоривши інформацію Вітра Миколи Михайловича – начальника відділу земельних ресурсів та просторового планування «Про внесення змін до рішень Олександрівської селищної ради щодо передачі земельних ділянок в оренду ФОП Лопаті Сергію Івановичу», відповідно до статті 47 Закону України «Про місцеве самоврядування в Україні»,

**постійна комісія
ДІЙШЛА ВИСНОВКУ:**

Погодити запропонований проект рішення «Про внесення змін до рішень Олександрівської селищної ради щодо передачі земельних ділянок в оренду ФОП Лопаті Сергію Івановичу», та винести на розгляд 51 сесії селищної ради восьмого скликання.

Голова постійної комісії

Володимир Ковтун



**ОЛЕКСАНДРІВСЬКА СЕЛИЩНА РАДА
КРОПИВНИЦЬКОГО РАЙОНУ КІРОВОГРАДСЬКОЇ ОБЛАСТІ**

**Постійна комісія з питань сільського господарства, землекористування,
екології та раціонального використання природних ресурсів**

ВИСНОВОК

від 18 березня 2024 року

№ 76

селище Олександрівка

Про затвердження проекту землеустрою щодо відведення земельної ділянки в оренду ТОВ «Охоронна компанія «ЗАХИСТ ПЛЮС»» зі зміною цільового призначення по вулиці Незалежності України, 84 в селищі Олександрівка

Розглянувши та обговоривши інформацію Вітра Миколи Михайловича – начальника відділу земельних ресурсів та просторового планування «Про затвердження проекту землеустрою щодо відведення земельної ділянки в оренду ТОВ «Охоронна компанія «ЗАХИСТ ПЛЮС»» зі зміною цільового призначення по вулиці Незалежності України, 84 в селищі Олександрівка», відповідно до статті 47 Закону України «Про місцеве самоврядування в Україні»,

**постійна комісія
ДІЙШЛА ВИСНОВКУ:**

Погодити запропонований проект рішення «Про затвердження проекту землеустрою щодо відведення земельної ділянки в оренду ТОВ «Охоронна компанія «ЗАХИСТ ПЛЮС»», та винести на розгляд 51 сесії селищної ради восьмого скликання.

Голова постійної комісії

Володимир Ковтун



**ОЛЕКСАНДРІВСЬКА СЕЛИЩНА РАДА
КРОПИВНИЦЬКОГО РАЙОНУ КІРОВОГРАДСЬКОЇ ОБЛАСТІ**

**Постійна комісія з питань сільського господарства, землекористування,
екології та раціонального використання природних ресурсів**

ВИСНОВОК

від 18 березня 2024 року

№ 77

селище Олександрівка

Про затвердження проекту землеустрою щодо відведення земельної ділянки та передачу її в оренду ТОВ «Альма-Буд»

Розглянувши та обговоривши інформацію Вітра Миколи Михайловича – начальника відділу земельних ресурсів та просторового планування «Про затвердження проекту землеустрою щодо відведення земельної ділянки та передачу її в оренду ТОВ «Альма-Буд» для розміщення та експлуатації основних, підсобних і допоміжних будівель та споруд підприємств переробної, машинобудівної та іншої промисловості за адресою: селище Олександрівка, вулиця Вишнева, 16», відповідно до статті 47 Закону України «Про місцеве самоврядування в Україні»,

**постійна комісія
ДІЙШЛА ВИСНОВКУ:**

1. Внести зміни до пункту 3 проекту рішення «Про затвердження проекту землеустрою щодо відведення земельної ділянки та передачу її в оренду ТОВ «Альма-Буд» для розміщення та експлуатації основних, підсобних і допоміжних будівель та споруд підприємств переробної, машинобудівної та іншої промисловості за адресою: селище Олександрівка, вулиця Вишнева, 16», а саме: змінити відсоток плати з 5% на 4%.

2. Погодити запропонований проект рішення «Про затвердження проекту землеустрою щодо відведення земельної ділянки та передачу її в оренду ТОВ «Альма-Буд» для розміщення та експлуатації основних, підсобних і допоміжних будівель та споруд підприємств переробної, машинобудівної та іншої промисловості за адресою: селище Олександрівка, вулиця Вишнева, 16», зі змінами та винести на розгляд 51 сесії селищної ради восьмого скликання.

Голова постійної комісії

Володимир Ковтун



**ОЛЕКСАНДРІВСЬКА СЕЛИЩНА РАДА
КРОПИВНИЦЬКОГО РАЙОНУ КІРОВОГРАДСЬКОЇ ОБЛАСТІ**

**Постійна комісія з питань сільського господарства, землекористування,
екології та раціонального використання природних ресурсів**

ВИСНОВОК

від 18 березня 2024 року

№ 78

селище Олександрівка

Про надання земельної ділянки в оренду Рябку Ю.О. для розміщення та експлуатації основних, підсобних і допоміжних будівель та споруд підприємств переробної, машинобудівної та іншої промисловості за адресою: селище Олександрівка, вулиця Вишнева, 16

Розглянувши та обговоривши інформацію Вітра Миколи Михайловича – начальника відділу земельних ресурсів та просторового планування «Про надання земельної ділянки в оренду Рябку Ю.О. для розміщення та експлуатації основних, підсобних і допоміжних будівель та споруд підприємств переробної, машинобудівної та іншої промисловості за адресою: селище Олександрівка, вулиця Вишнева, 16», відповідно до статті 47 Закону України «Про місцеве самоврядування в Україні»,

**постійна комісія
ДІЙШЛА ВИСНОВКУ:**

- 1.Внести зміни до пункту 3 проекту рішення «Про надання земельної ділянки в оренду Рябку Ю.О. для розміщення та експлуатації основних, підсобних і допоміжних будівель та споруд підприємств переробної, машинобудівної та іншої промисловості за адресою: селище Олександрівка, вулиця Вишнева, 16», а саме: змінити відсоток орендної плати з 5 % на 3%.
- 2.Погодити запропонований проект рішення «Про надання земельної ділянки в оренду Рябку Ю.О. для розміщення та експлуатації основних, підсобних і допоміжних будівель та споруд підприємств переробної, машинобудівної та іншої промисловості за адресою: селище Олександрівка, вулиця Вишнева, 16», зі змінами та винести на розгляд 51 сесії селищної ради восьмого скликання.

Голова постійної комісії

Володимир Ковтун



**ОЛЕКСАНДРІВСЬКА СЕЛИЩНА РАДА
КРОПИВНИЦЬКОГО РАЙОНУ КІРОВОГРАДСЬКОЇ ОБЛАСТІ**

**Постійна комісія з питань сільського господарства, землекористування,
екології та раціонального використання природних ресурсів**

ВИСНОВОК

від 18 березня 2024 року

№ 79

селище Олександрівка

Про передачу в оренду ФГ «Зеленський Зелена Нива» земельної ділянки 3520587500:02:000:1681 для ведення товарного сільськогосподарського виробництва

Про передачу в оренду ФГ «Зеленський Зелена Нива» земельної ділянки 3520587500:02:000:1497 для ведення товарного сільськогосподарського виробництва

Про передачу в оренду ФГ «Зеленський Зелена Нива» земельної ділянки 3520587500:02:000:1677 для ведення товарного сільськогосподарського виробництва

Про передачу в оренду ФГ «Зеленський Зелена Нива» земельної ділянки 3520587500:02:000:1494 для ведення товарного сільськогосподарського виробництва

Про передачу в оренду ФГ «Зеленський Зелена Нива» земельної ділянки 3520587500:02:000:1573 для ведення товарного сільськогосподарського виробництва

Про передачу в оренду ФГ «Зеленський Зелена Нива» земельної ділянки 3520587500:02:000:1683 для ведення товарного сільськогосподарського виробництва

Про передачу в оренду ФГ «Зеленський Зелена Нива» земельної ділянки 3520587500:02:000:1584 для ведення товарного сільськогосподарського виробництва

Про передачу в оренду ФГ «Зеленський Зелена Нива» земельної ділянки 3520587500:02:000:1585 для ведення товарного сільськогосподарського виробництва

Про передачу в оренду ФГ «Зеленський Зелена Нива» земельної ділянки 3520587500:02:000:1587 для ведення товарного сільськогосподарського виробництва

Про передачу в оренду ФГ «Зеленський Зелена Нива» земельної ділянки 3520587500:02:000:1678 для ведення товарного сільськогосподарського виробництва

Про передачу в оренду ТОВ «Капітал-Ріелт С.Д.» земельної ділянки 3520587500:02:000:1204 для ведення товарного сільськогосподарського виробництва

Про передачу в оренду ТОВ «Капітал-Ріелт С.Д.» земельної ділянки 3520587500:02:000:1682 для ведення товарного сільськогосподарського виробництва

Про передачу в оренду ТОВ «Капітал-Ріелт С.Д.» земельної ділянки 3520587500:02:000:1495 для ведення товарного сільськогосподарського виробництва

Про передачу в оренду ТОВ «Капітал-Ріелт С.Д.» земельної ділянки 3520587500:02:000:1496 для ведення товарного сільськогосподарського виробництва

Про передачу в оренду ТОВ «Капітал-Ріелт С.Д.» земельної ділянки 3520587500:02:000:1679 для ведення товарного сільськогосподарського виробництва

Про передачу в оренду ТОВ «Капітал-Ріелт С.Д.» земельної ділянки 3520587500:02:000:1680 для ведення товарного сільськогосподарського виробництва


Про передачу в оренду ТОВ «Капітал-Ріелт С.Д.» земельної ділянки 3520587500:02:000:1306 для ведення товарного сільськогосподарського виробництва

Про передачу в оренду ТОВ «Капітал-Ріелт С.Д.» земельної ділянки 3520587500:02:000:1498 для ведення товарного сільськогосподарського виробництва

Про передачу в оренду ТОВ «Капітал-Ріелт С.Д.» земельної ділянки

Нива» земельної ділянки 3520587500:02:000:1584 для ведення товарного сільськогосподарського виробництва», «Про передачу в оренду ФГ «Зеленський Зелена Нива» земельної ділянки 3520587500:02:000:1585 для ведення товарного сільськогосподарського виробництва», «Про передачу в оренду ФГ «Зеленський Зелена Нива» земельної ділянки 3520587500:02:000:1587 для ведення товарного сільськогосподарського виробництва», «Про передачу в оренду ФГ «Зеленський Зелена Нива» земельної ділянки 3520587500:02:000:1678 для ведення товарного сільськогосподарського виробництва», «Про передачу в оренду ТОВ «Капітал-Ріелт С.Д.» земельної ділянки 3520587500:02:000:1204 для ведення товарного сільськогосподарського виробництва», «Про передачу в оренду ТОВ «Капітал-Ріелт С.Д.» земельної ділянки 3520587500:02:000:1682 для ведення товарного сільськогосподарського виробництва», «Про передачу в оренду ТОВ «Капітал-Ріелт С.Д.» земельної ділянки 3520587500:02:000:1495 для ведення товарного сільськогосподарського виробництва», «Про передачу в оренду ТОВ «Капітал-Ріелт С.Д.» земельної ділянки 3520587500:02:000:1496 для ведення товарного сільськогосподарського виробництва», «Про передачу в оренду ТОВ «Капітал-Ріелт С.Д.» земельної ділянки 3520587500:02:000:1679 для ведення товарного сільськогосподарського виробництва», «Про передачу в оренду ТОВ «Капітал-Ріелт С.Д.» земельної ділянки 3520587500:02:000:1680 для ведення товарного сільськогосподарського виробництва», «Про передачу в оренду ТОВ «Капітал-Ріелт С.Д.» земельної ділянки 3520587500:02:000:1306 для ведення товарного сільськогосподарського виробництва», «Про передачу в оренду ТОВ «Капітал-Ріелт С.Д.» земельної ділянки 3520587500:02:000:1498 для ведення товарного сільськогосподарського виробництва», «Про передачу в оренду ТОВ «Капітал-Ріелт С.Д.» земельної ділянки 3520587500:02:000:1194 для ведення товарного сільськогосподарського виробництва» та «Про передачу в оренду ТОВ «Капітал-Ріелт С.Д.» земельної ділянки 3520587500:02:000:1499 для ведення товарного сільськогосподарського виробництва», та винести на розгляд 51 сесії селищної ради восьмого скликання.

Голова постійної комісії



Володимир Ковтун



**ОЛЕКСАНДРІВСЬКА СЕЛИЩНА РАДА
КРОПИВНИЦЬКОГО РАЙОНУ КІРОВОГРАДСЬКОЇ ОБЛАСТІ**

**Постійна комісія з питань сільського господарства, землекористування,
екології та раціонального використання природних ресурсів**

ВИСНОВОК

від 18 березня 2024 року

№ 80

селище Олександрівка

Про затвердження технічної документації із землеустрою щодо встановлення (відновлення) меж земельної ділянки в натурі (на місцевості) для будівництва і обслуговування житлового будинку, господарських будівель і споруд (присадибна ділянка) та передачу у власність Риженку О.І.

Про затвердження технічної документації із землеустрою щодо встановлення (відновлення) меж земельної ділянки в натурі (на місцевості) для будівництва і обслуговування житлового будинку, господарських будівель і споруд (присадибна ділянка) та передачу у власність Риженко Л.І.

Про затвердження технічної документації із землеустрою щодо встановлення (відновлення) меж земельної ділянки в натурі (на місцевості) для будівництва і обслуговування житлового будинку, господарських будівель і споруд (присадибна ділянка) та передачу у власність Скрипник К.М.

Про затвердження технічної документації із землеустрою щодо встановлення (відновлення) меж земельної ділянки в натурі (на місцевості) для будівництва і обслуговування житлового будинку, господарських будівель і споруд (присадибна ділянка) та передачу у власність Заріцькому П.С.

Про затвердження технічної документації із землеустрою щодо встановлення (відновлення) меж земельної ділянки в натурі (на місцевості) для будівництва і обслуговування житлового будинку, господарських будівель і споруд (присадибна ділянка) та передачу у власність Куценко Л.М.

Про затвердження технічної документації із землеустрою щодо встановлення меж земельної ділянки в натурі (на місцевості) для будівництва і обслуговування житлового будинку, господарських будівель і споруд (присадибна ділянка) та передачу у власність Галасюк Ю.Ю.

Про затвердження технічної документації із землеустрою щодо встановлення (відновлення) меж земельної ділянки в натурі (на місцевості) для будівництва і обслуговування житлового будинку, господарських будівель і споруд (присадибна ділянка) та передачу у власність Дубровському В.М.

Про затвердження технічної документації із землеустрою щодо встановлення (відновлення) меж земельної ділянки в натурі (на місцевості) для будівництва і обслуговування житлового будинку, господарських будівель і споруд (присадибна ділянка) та передачу у власність Лагно В.В.

Про затвердження технічної документації із землеустрою щодо встановлення (відновлення) меж земельної ділянки в натурі (на місцевості) для будівництва і обслуговування житлового будинку, господарських будівель і споруд (присадибна ділянка) та передачу у власність Олексієнку С.П.


Про затвердження технічної документації із землеустрою щодо встановлення меж земельної ділянки в натурі (на місцевості) для будівництва і обслуговування

обслуговування житлового будинку, господарських будівель і споруд (присадибна ділянка) та передачу у власність Павловському А.І.», відповідно до статті 47 Закону України «Про місцеве самоврядування в Україні»,

**постійна комісія
ДІЙШЛА ВИСНОВКУ:**

Погодити запропоновані проекти рішень «Про затвердження технічної документації із землеустрою щодо встановлення (відновлення) меж земельної ділянки в натурі (на місцевості) для будівництва і обслуговування житлового будинку, господарських будівель і споруд (присадибна ділянка) та передачу у власність Риженку О.І.», «Про затвердження технічної документації із землеустрою щодо встановлення (відновлення) меж земельної ділянки в натурі (на місцевості) для будівництва і обслуговування житлового будинку, господарських будівель і споруд (присадибна ділянка) та передачу у власність Риженко Л.І.», «Про затвердження технічної документації із землеустрою щодо встановлення (відновлення) меж земельної ділянки в натурі (на місцевості) для будівництва і обслуговування житлового будинку, господарських будівель і споруд (присадибна ділянка) та передачу у власність Скрипник К.М.», «Про затвердження технічної документації із землеустрою щодо встановлення (відновлення) меж земельної ділянки в натурі (на місцевості) для будівництва і обслуговування житлового будинку, господарських будівель і споруд (присадибна ділянка) та передачу у власність Заріцькому П.С.», «Про затвердження технічної документації із землеустрою щодо встановлення (відновлення) меж земельної ділянки в натурі (на місцевості) для будівництва і обслуговування житлового будинку, господарських будівель і споруд (присадибна ділянка) та передачу у власність Куценко Л.М.», «Про затвердження технічної документації із землеустрою щодо встановлення меж земельної ділянки в натурі (на місцевості) для будівництва і обслуговування житлового будинку, господарських будівель і споруд (присадибна ділянка) та передачу у власність Галасюк Ю.Ю.», «Про затвердження технічної документації із землеустрою щодо встановлення (відновлення) меж земельної ділянки в натурі (на місцевості) для будівництва і обслуговування житлового будинку, господарських будівель і споруд (присадибна ділянка) та передачу у власність Дубровському В.М.», «Про затвердження технічної документації із землеустрою щодо встановлення (відновлення) меж земельної ділянки в натурі (на місцевості) для будівництва і обслуговування житлового будинку, господарських будівель і споруд (присадибна ділянка) та передачу у власність Лагно В.В.», «Про затвердження технічної документації із землеустрою щодо встановлення (відновлення) меж земельної ділянки в натурі (на місцевості) для будівництва і обслуговування житлового будинку, господарських будівель і споруд (присадибна ділянка) та передачу у власність Олексієнку С.П.», «Про затвердження технічної документації із землеустрою щодо встановлення меж земельної ділянки в натурі (на місцевості) для будівництва і обслуговування житлового будинку, господарських будівель і споруд (присадибна ділянка) та передачу у власність Шпильовій Т.В.», «Про затвердження технічної документації із землеустрою щодо встановлення (відновлення) меж земельної ділянки в натурі (на місцевості) для будівництва і обслуговування житлового будинку, господарських будівель і споруд (присадибна ділянка) та передачу у власність Шпильовому І.Ф.», «Про затвердження технічної документації із землеустрою щодо встановлення (відновлення) меж земельної ділянки в натурі (на місцевості) для будівництва і обслуговування житлового будинку, господарських будівель і споруд (присадибна ділянка) та передачу у власність Сіденку І.І.», «Про затвердження технічної документації із землеустрою щодо встановлення (відновлення) меж земельної ділянки в натурі (на місцевості) для будівництва і обслуговування житлового будинку, господарських будівель і споруд (присадибна ділянка) та передачу у власність Павловському А.І.», та винести на розгляд 51 сесії селищної ради восьмого скликання.

Голова постійної комісії



Володимир Ковтун



**ОЛЕКСАНДРІВСЬКА СЕЛИЩНА РАДА
КРОПИВНИЦЬКОГО РАЙОНУ КІРОВОГРАДСЬКОЇ ОБЛАСТІ**

**Постійна комісія з питань сільського господарства, землекористування,
екології та раціонального використання природних ресурсів**

ВИСНОВОК

від 18 березня 2024 року

№ 81

селище Олександрівка

Про надання дозволу на розроблення проекту землеустрою щодо відведення земельної ділянки в оренду для городництва Магльованому І.В.

Про надання дозволу КЗ «Олександрівський ліцей № 1» на розроблення проекту землеустрою щодо відведення земельної ділянки в постійне користування для будівництва та обслуговування будівель закладів освіти.

Про надання дозволу на розроблення проекту землеустрою щодо відведення земельної ділянки в оренду для сінокошіння і випасання худоби Бабичу І.Л.

Про надання дозволу на розроблення проекту землеустрою щодо відведення земельної ділянки в оренду для сінокошіння і випасання худоби Рупатовській С.І.

Про надання дозволу на розроблення проекту землеустрою щодо відведення земельної ділянки в оренду для городництва Місюріній Л.В.

Про надання дозволу на розроблення проекту землеустрою щодо відведення земельної ділянки в оренду для городництва Місюріну І.В.

Про надання дозволу на розроблення проекту землеустрою щодо відведення земельної ділянки в оренду для городництва Сухорученко В.О.

Про надання дозволу на розроблення проекту землеустрою щодо відведення земельної ділянки в оренду для городництва Чабан А.Б.

Про надання дозволу на розроблення проекту землеустрою щодо відведення земельної ділянки в оренду для городництва Антонюку І.О.

Про надання дозволу на розроблення проекту землеустрою щодо відведення земельної ділянки в оренду для городництва Антонюк В.С.

Про надання дозволу на розроблення проекту землеустрою щодо відведення земельної ділянки в оренду для городництва Гусак О.В.

Про надання дозволу на розроблення проекту землеустрою щодо відведення земельної ділянки в оренду для городництва Бойченко В.Д.

Про надання дозволу на розроблення проекту землеустрою щодо відведення земельної ділянки в оренду для сінокошіння і випасання худоби Галасюку В.В.


Розглянувши та обговоривши інформацію Вітра Миколи Михайловича – начальника відділу земельних ресурсів та просторового планування «Про надання дозволу на розроблення проекту землеустрою щодо відведення земельної ділянки в оренду для городництва Магльованому І.В.», «Про надання дозволу КЗ «Олександрівський ліцей № 1» на розроблення проекту землеустрою щодо відведення земельної ділянки в постійне користування для будівництва та обслуговування будівель закладів освіти», «Про надання дозволу на розроблення проекту землеустрою щодо відведення земельної ділянки в оренду для сінокошіння і випасання худоби Бабичу І.Л.», «Про надання дозволу на розроблення проекту землеустрою щодо відведення земельної ділянки в оренду для

сінокосіння і випасання худоби Рупатовській С.І.», «Про надання дозволу на розроблення проекту землеустрою щодо відведення земельної ділянки в оренду для городництва Місюриній Л.В.», «Про надання дозволу на розроблення проекту землеустрою щодо відведення земельної ділянки в оренду для городництва Місюрину І.В.», «Про надання дозволу на розроблення проекту землеустрою щодо відведення земельної ділянки в оренду для городництва Сухорученко В.О.», «Про надання дозволу на розроблення проекту землеустрою щодо відведення земельної ділянки в оренду для городництва Чабан А.Б.», «Про надання дозволу на розроблення проекту землеустрою щодо відведення земельної ділянки в оренду для городництва Антоною І.О.», «Про надання дозволу на розроблення проекту землеустрою щодо відведення земельної ділянки в оренду для городництва Антонок В.С.», «Про надання дозволу на розроблення проекту землеустрою щодо відведення земельної ділянки в оренду для городництва Гусак О.В.», «Про надання дозволу на розроблення проекту землеустрою щодо відведення земельної ділянки в оренду для городництва Бойченко В.Д.», «Про надання дозволу на розроблення проекту землеустрою щодо відведення земельної ділянки в оренду для сінокосіння і випасання худоби Галасюку В.В.», відповідно до статті 47 Закону України «Про місцеве самоврядування в Україні»,

**постійна комісія
ДІЙШЛА ВИСНОВКУ:**

Погодити запропоновані проекти рішень «Про надання дозволу на розроблення проекту землеустрою щодо відведення земельної ділянки в оренду для городництва Магльованому І.В.», «Про надання дозволу КЗ «Олександрівський ліцей № 1» на розроблення проекту землеустрою щодо відведення земельної ділянки в постійне користування для будівництва та обслуговування будівель закладів освіти», «Про надання дозволу на розроблення проекту землеустрою щодо відведення земельної ділянки в оренду для сінокосіння і випасання худоби Бабичу І.Л.», «Про надання дозволу на розроблення проекту землеустрою щодо відведення земельної ділянки в оренду для сінокосіння і випасання худоби Рупатовській С.І.», «Про надання дозволу на розроблення проекту землеустрою щодо відведення земельної ділянки в оренду для городництва Місюриній Л.В.», «Про надання дозволу на розроблення проекту землеустрою щодо відведення земельної ділянки в оренду для городництва Місюрину І.В.», «Про надання дозволу на розроблення проекту землеустрою щодо відведення земельної ділянки в оренду для городництва Сухорученко В.О.», «Про надання дозволу на розроблення проекту землеустрою щодо відведення земельної ділянки в оренду для городництва Чабан А.Б.», «Про надання дозволу на розроблення проекту землеустрою щодо відведення земельної ділянки в оренду для городництва Антоною І.О.», «Про надання дозволу на розроблення проекту землеустрою щодо відведення земельної ділянки в оренду для городництва Антонок В.С.», «Про надання дозволу на розроблення проекту землеустрою щодо відведення земельної ділянки в оренду для городництва Гусак О.В.», «Про надання дозволу на розроблення проекту землеустрою щодо відведення земельної ділянки в оренду для городництва Бойченко В.Д.», «Про надання дозволу на розроблення проекту землеустрою щодо відведення земельної ділянки в оренду для сінокосіння і випасання худоби Галасюку В.В.», та винести на розгляд 51 сесії селищної ради восьмого скликання.

Голова постійної комісії



Володимир Ковтун



**ОЛЕКСАНДРІВСЬКА СЕЛИЩНА РАДА
КРОПИВНИЦЬКОГО РАЙОНУ КІРОВОГРАДСЬКОЇ ОБЛАСТІ**

**Постійна комісія з питань сільського господарства, землекористування,
екології та раціонального використання природних ресурсів**

ВИСНОВОК

від 18 березня 2024 року

№ 82

селище Олександрівка

Про внесення змін до діючих договорів оренди земельних ділянок сільськогосподарського призначення під господарськими будівлями і дворами, укладених з ТОВ «ТД «Елітне насіння»

Розглянувши та обговоривши інформацію Вітра Миколи Михайловича – начальника відділу земельних ресурсів та просторового планування «Про внесення змін до діючих договорів оренди земельних ділянок сільськогосподарського призначення під господарськими будівлями і дворами, укладених з ТОВ «ТД «Елітне насіння», відповідно до статті 47 Закону України «Про місцеве самоврядування в Україні»,

**постійна комісія
ДІЙШЛА ВИСНОВКУ:**

Погодити запропонований проект рішення « Про внесення змін до діючих договорів оренди земельних ділянок сільськогосподарського призначення під господарськими будівлями і дворами, укладених з ТОВ «ТД «Елітне насіння», «Про внесення змін до рішення № 3853 від 04 лютого 2022 року», та винести на розгляд 51 сесії селищної ради восьмого скликання.

Голова постійної комісії

Володимир Ковтун



**ОЛЕКСАНДРІВСЬКА СЕЛИЩНА РАДА
КРОПИВНИЦЬКОГО РАЙОНУ КІРОВОГРАДСЬКОЇ ОБЛАСТІ**

**Постійна комісія з питань сільського господарства, землекористування,
екології та раціонального використання природних ресурсів**

ВИСНОВОК

від 18 березня 2024 року

№ 83

селище Олександрівка

Про внесення змін до рішення Олександрівської селищної ради № 3443 від 30.12.2021 року «Про надання дозволу на розроблення проекту землеустрою щодо відведення земельної ділянки у власність для будівництва і обслуговування житлового будинку, господарських будівель і споруд (присадибна ділянка) Цимбалу М.С.»

Про внесення змін до рішення № 3853 від 04 лютого 2022 року

Розглянувши та обговоривши інформацію Вітра Миколи Михайловича – начальника відділу земельних ресурсів та просторового планування Про внесення змін до рішення Олександрівської селищної ради № 3443 від 30.12.2021 року «Про надання дозволу на розроблення проекту землеустрою щодо відведення земельної ділянки у власність для будівництва і обслуговування житлового будинку, господарських будівель і споруд (присадибна ділянка) Цимбалу М.С.» та «Про внесення змін до рішення № 3853 від 04 лютого 2022 року», відповідно до статті 47 Закону України «Про місцеве самоврядування в Україні»,

**постійна комісія
ДІЙШЛА ВИСНОВКУ:**

Погодити запропоновані проекти рішень «Про внесення змін до рішення Олександрівської селищної ради № 3443 від 30.12.2021 року «Про надання дозволу на розроблення проекту землеустрою щодо відведення земельної ділянки у власність для будівництва і обслуговування житлового будинку, господарських будівель і споруд (присадибна ділянка) Цимбалу М.С.», «Про внесення змін до рішення № 3853 від 04 лютого 2022 року», та винести на розгляд 51 сесії селищної ради восьмого скликання.

Голова постійної комісії

Володимир Ковтун