

## ПРОТОКОЛ № 39

засідання постійної комісії селищної ради з питань сільського господарства, землекористування, екології та раціонального використання природних ресурсів

від 31 березня 2025 року

селище Олександрівка

**ПРИСУТНІ:**

Склад постійної комісії з питань сільського господарства, землекористування, екології та раціонального використання природних ресурсів – 5 осіб

**постійна комісія з питань сільського господарства, землекористування, екології та раціонального використання природних ресурсів**

**Присутні:**

голова постійної комісії: Ковтун Володимир Олександрович  
секретар постійної комісії:

Пісний Олександр Іванович  
Сокіл Сергій Миколайович

**ЗАПРОШЕНІ**

|  |  |
|--|--|
| Половенко Тетяна Іванівна  | секретар селищної ради   |
| Вітер Микола Михайлович  | начальник відділу земельних ресурсів та просторового планування Олександрівської селищної ради |
| Шевченко Сергій Петрович   | Начальник відділу юридичного забезпечення Олександрівської селищної ради                       |
| Гончаренко Григорій Кіндратович  | Депутат Олександрівської селищної ради   |
| Шевцова Валентина Володимирівна<br>Качмар Мелітина Павлівна<br>Павловський Павло Михайлович<br>Гарбар Наталія Миколаївна<br>Футорнюк Євгенія Миколайович<br>Погрібна Тетяна Борисівна<br>Кармазін Сергій Анатолійович<br>Лаврусь Віктор Сергійович<br>Присяник Яна Володимирівна | Старости сіл   |
| Літвін Мар'яна Михайлівна  | Діловод Бірківського старостату  |

**ПОРЯДОК ДЕННИЙ:****Відкриття засідання:**

**Ковтун В.О.** – голова постійної комісії, зачитав перелік земельних питань та проектів рішень, які виносяться на розгляд комісії, з інформацією про які виступить **Вітер М.М.** – начальник відділу земельних ресурсів та просторового планування Олександрівської селищної ради.

**1.1** Про підготовку та проведення земельних торгів у формі аукціону для продажу права оренди земельної ділянки сільськогосподарського призначення з кадастровим номером 3520555400:50:000:0003, поблизу селища Гайдамацьке, за межами населених пунктів.

**1.2** Про розроблення проекту землеустрою щодо відведення земельної ділянки з кадастровим номером 3520585000:02:000:9012 цільове призначення якої змінюється для продажу права оренди на неї на земельних торгах (аукціоні)

**2.1** Про проведення експертної грошової оцінки земельної ділянки по вулиці Анатолія Касапенка, 22 в

селищі Олександрівка для подальшого її продажу Скрипнику В.В.

**3.1** Про припинення користування земельною ділянкою Погорілець Л.П.

**3.2** Про припинення користування земельною ділянкою Олексієнку В.А.

**4.1** Про надання Стусю Ю.М. дозволу на розроблення технічної документації із землеустрою щодо інвентаризації земельної ділянки

**4.2** Про надання ТОВ «ТД «Елітне насіння» дозволу на розроблення технічної документації із землеустрою щодо інвентаризації земельної ділянки за адресою: вул. А.Дейнека, 1а, село Красносілка.

**4.3** Про надання ТОВ «ТД «Елітне насіння» дозволу на розроблення технічної документації із землеустрою щодо інвентаризації земельної ділянки за адресою: пров. Кооперативний, 2а, село Красносілка.

**4.4** Про надання Драч А.П. дозволу на розроблення технічної документації із землеустрою щодо інвентаризації земельної ділянки.

**4.5** Про надання дозволу на розроблення технічної документації із землеустрою щодо інвентаризації земельної ділянки з кадастровим номером 3520555100:50:018:0016.

**5.1** Про відмову у наданні дозволу на розроблення технічної документації із землеустрою щодо встановлення (відновлення) меж земельної ділянки в натурі (на місцевості), невитребуваної частки (паю) № 0055 на умовах оренди ПП «Агростар».

**5.2** Про відмову у наданні дозволу на розроблення проекту землеустрою Брайченко В.Ю.

**6.1** Про затвердження технічної документації із землеустрою та передачу в оренду ФГ «Олександрівські лани 3000» земельної ділянки 3520587500:02:000:1711 для ведення товарного сільськогосподарського виробництва.

**6.2** Про затвердження технічної документації із землеустрою та передачу в оренду ФГ «Олександрівські лани 3000» земельної ділянки 3520587500:02:000:1712 для ведення товарного сільськогосподарського виробництва.

**6.3** Про затвердження технічної документації із землеустрою та передачу в оренду ФГ «Олександрівські лани 3000» земельної ділянки 3520587500:02:000:1713 для ведення товарного сільськогосподарського виробництва.

**6.4** Про затвердження технічної документації із землеустрою та передачу в оренду ФГ «Олександрівські лани 3000» земельної ділянки 3520587500:02:000:1714 для ведення товарного сільськогосподарського виробництва.

**6.5** Про затвердження технічної документації із землеустрою та передачу в оренду ФГ «Олександрівські лани 3000» земельної ділянки 3520587500:02:000:1715 для ведення товарного сільськогосподарського виробництва.

**6.6** Про затвердження технічної документації із землеустрою та передачу в оренду ФГ «Олександрівські лани 3000» земельної ділянки 3520587500:02:000:1716 для ведення товарного сільськогосподарського виробництва.

**6.7** Про затвердження технічної документації із землеустрою та передачу в оренду ФГ «Олександрівські лани 3000» земельної ділянки 3520587500:02:000:1717 для ведення товарного сільськогосподарського виробництва.

**6.8** Про затвердження технічної документації із землеустрою та передачу в оренду ПП «Агростар» земельної ділянки 3520583000:02:000:0885 для ведення товарного сільськогосподарського виробництва.

**6.9** Про затвердження технічної документації із землеустрою та передачу в оренду ПП «Агростар» земельних ділянок загальною площею 11,1056 га для ведення товарного сільськогосподарського виробництва.

**6.10** Про затвердження технічної документації із землеустрою та передачу в оренду ПП «Агростар» земельних ділянок загальною площею 18,6827 га для ведення товарного сільськогосподарського виробництва

**6.11** Про затвердження технічної документації із землеустрою та передачу в оренду СТОВ «Агрофірма Ясинове» земельних ділянок 3520582500:02:000:0456 та 3520582500:02:000:0572 для ведення товарного сільськогосподарського виробництва.

**6.12** Про затвердження технічної документації із землеустрою та передачу в оренду СТОВ «Агрофірма Ясинове» земельної ділянки 3520582500:02:000:0401 для ведення товарного сільськогосподарського виробництва.

**6.13** Про затвердження технічної документації із землеустрою та передачу в оренду СТОВ «Агрофірма

Ясинове» земельної ділянки 3520582500:02:000:0395 для ведення товарного сільськогосподарського виробництва.

**6.14** Про затвердження технічної документації із землеустрою та передачу в оренду СТОВ «Агрофірма Ясинове» земельної ділянки 3520582500:02:000:0328 для ведення товарного сільськогосподарського виробництва.

**6.15** Про затвердження технічної документації із землеустрою та передачу в оренду СТОВ «Агрофірма Ясинове» земельної ділянки 3520582500:02:000:0569 для ведення товарного сільськогосподарського виробництва.

**6.16** Про затвердження технічної документації із землеустрою та передачу в оренду СТОВ «Агрофірма Ясинове» земельних ділянок 3520582500:02:000:0570 та 3520582500:02:000:0571 для ведення товарного сільськогосподарського виробництва.

**6.17** Про затвердження технічної документації із землеустрою та передачу в оренду ФГ «Хортиця 2012» земельної ділянки 3520586000:02:000:0665 для ведення товарного сільськогосподарського виробництва.

**6.18** Про затвердження технічної документації із землеустрою та передачу в оренду ФГ «Хортиця 2012» земельної ділянки 3520586000:02:000:0667 для ведення товарного сільськогосподарського виробництва.

**6.19** Про затвердження технічної документації із землеустрою та передачу в оренду ФГ «Хортиця 2012» земельної ділянки 3520586000:02:000:0668 для ведення товарного сільськогосподарського виробництва.

**6.20** Про затвердження технічної документації із землеустрою та передачу в оренду ФГ «Хортиця 2012» земельної ділянки 3520586000:02:000:0669 для ведення товарного сільськогосподарського виробництва.

**6.21** Про затвердження технічної документації із землеустрою та передачу в оренду ФГ «Редут – Агро» земельної ділянки 3520582000:02:000:0683 для ведення товарного сільськогосподарського виробництва.

**6.22** Про затвердження технічної документації із землеустрою та передачу в оренду ФГ «Редут – Агро» земельної ділянки 3520582000:02:000:0713 для ведення товарного сільськогосподарського виробництва.

**6.23** Про затвердження технічної документації із землеустрою та передачу в оренду ФГ «Редут – Агро» земельної ділянки 3520582000:02:000:0682 для ведення товарного сільськогосподарського виробництва.

**6.23.1** Про надання дозволу ПСП «Вищеверещаківське» на розроблення технічної документації із землеустрою щодо встановлення (відновлення) меж земельних ділянок в натурі (на місцевості) невитребуваних часток (паїв) на умовах оренди за межами села Вищі Верещаци.

**6.24** Про затвердження технічної документації із землеустрою та передачу в оренду ФГ «Агро-Долина» земельних ділянок 3520582500:02:000:0573 та 3520582500:02:000:0173 для ведення товарного сільськогосподарського виробництва.

**6.24.1** Про надання дозволу ТОВ «Олімп» на розроблення технічної документації із землеустрою щодо встановлення (відновлення) меж земельних ділянок в натурі (на місцевості) невитребуваних часток (паїв) на умовах оренди за межами села Кримки.

**6.25** Про затвердження технічної документації із землеустрою та передачу в оренду ФОП Оношенку В.В. земельної ділянки 3520584700:02:000:0034 для ведення товарного сільськогосподарського виробництва

**6.26** Про затвердження технічної документації із землеустрою та передачу в оренду ФОП Оношенку В.В. земельні ділянки для ведення товарного сільськогосподарського виробництва.

**6.26.1** Про надання дозволу ТОВ «Прем'єр – Агро» на розроблення технічної документації із землеустрою щодо встановлення (відновлення) меж земельних ділянок в натурі (на місцевості) невитребуваних часток (паїв) № 0239 та № 0258 на умовах оренди за межами села Несваткове.

**6.27** Про затвердження технічної документації із землеустрою та передачу в оренду ФГ «Олександрівські лани 3000» земельної ділянки 3520583000:02:000:0886 для ведення товарного сільськогосподарського виробництва.

**6.28** Про затвердження технічної документації із землеустрою та передачу в оренду ФГ «Олександрівські лани 3000» земельної ділянки для ведення товарного сільськогосподарського виробництва.

**6.29** Про затвердження технічної документації із землеустрою та передачу в оренду ФГ «Олександрівські лани 3000» земельної ділянки 3520583000:02:000:0897 для ведення товарного сільськогосподарського виробництва.

**6.30** Про надання дозволу ПП «Агростар» на розроблення технічної документації із землеустрою щодо встановлення (відновлення) меж земельної ділянки в натурі (на місцевості) невитребуваної частки (паю) № 0102 на умовах оренди за межами села Івангород.

**6.31** Про надання дозволу ПП «Агростар» на розроблення технічної документації із землеустрою щодо встановлення (відновлення) меж земельної ділянки в натурі (на місцевості) невитребуваної частки (паю) № 0087 на умовах оренди за межами села Івангород.

**6.32** Про надання дозволу ПП «Агростар» на розроблення технічної документації із землеустрою щодо встановлення (відновлення) меж земельної ділянки в натурі (на місцевості) невитребуваної частки (паю) № 0340 на умовах оренди за межами села Івангород.

**6.33** Про надання дозволу ТОВ «Прем'єр – Агро» на розроблення технічної документації із землеустрою щодо встановлення (відновлення) меж земельних ділянок в натурі (на місцевості) невитребуваних часток (паїв) на умовах оренди за межами села Несваткове.

**6.34** Про надання дозволу ФОП Бойко Б.І. на розроблення технічної документації із землеустрою щодо встановлення (відновлення) меж земельних ділянок в натурі (на місцевості) невитребуваних часток (паїв) на умовах оренди за межами села Цвітне.

**8.1** Про надання згоди на встановлення особистого строкового платного земельного сервітуту ТОВ «Фортіс 2018» в селищі Олександрівка по вул. Шевченка.

**8.2** Про затвердження проекту землеустрою щодо відведення земельної ділянки з метою встановлення на ній особистого строкового платного земельного сервітуту ТОВ «Фортіс 2018» в селищі Олександрівка по вул. Шевченка.

**9.1.1** Про надання дозволу Торосяну А.С. на розроблення проекту землеустрою щодо відведення земельної ділянки в оренду зі зміною цільового призначення по вулиці Незалежності України, 9 в селищі Олександрівка.

**9.1.2** Про надання дозволу на розроблення проекту землеустрою щодо відведення земельної ділянки в оренду для городництва Крутіні О.М.

**9.1.3.** Про надання дозволу на розроблення проекту землеустрою щодо відведення земельної ділянки в оренду для городництва Кульшаю П.С.

**9.2.1** Про надання дозволу на розроблення проекту землеустрою щодо відведення земельної ділянки в оренду для городництва Ніколайченко О.А.

**9.2.2** Про надання дозволу на розроблення проекту землеустрою щодо відведення земельної ділянки в оренду для сінокосіння і випасання худоби Лупалу Я.В.

**9.2.3** Про надання дозволу на розроблення проекту землеустрою щодо відведення земельної ділянки в оренду для городництва Пісному С.О.

**9.3.1** Про надання дозволу на розроблення проекту землеустрою щодо відведення земельних ділянок в оренду для городництва Гросу Л.М.

**9.3.2** Про надання дозволу на розроблення проекту землеустрою щодо відведення земельної ділянки в оренду для городництва Дзюбі П.О.

**9.3.3** Про надання дозволу на розроблення проекту землеустрою щодо відведення земельної ділянки в оренду для городництва Майданик Л.Г.

**9.3.4** Про надання дозволу на розроблення проекту землеустрою щодо відведення земельної ділянки в оренду для городництва Кірману К.Г.

**9.3.5** Про надання дозволу на розроблення проекту землеустрою щодо відведення земельної ділянки в оренду для городництва Курганському Ю.І.

**9.3.6** Про надання дозволу на розроблення проекту землеустрою щодо відведення земельної ділянки в оренду для городництва Пономарю О.А.

**9.3.7** Про надання дозволу на розроблення проекту землеустрою щодо відведення земельної ділянки в оренду для городництва Гарбуз О.І.

**9.3.8** Про надання дозволу на розроблення проекту землеустрою щодо відведення земельної ділянки в оренду для городництва Яременко В.В.

**9.3.9** Про надання дозволу на розроблення проекту землеустрою щодо відведення земельної ділянки в оренду для сінокосіння і випасання худоби Нагубневій В.І.





випасання худоби Сірому О.С.

**11.4** Про затвердження проекту землеустрою та передачу в оренду земельної ділянки для сінокосіння і випасання худоби Сірому Д.О.

**11.5** Про затвердження проекту землеустрою та передачу в оренду земельної ділянки для сінокосіння і випасання худоби Бомбі Т.О.

**11.6** Про затвердження проекту землеустрою та передачу в оренду земельної ділянки для сінокосіння і випасання худоби Окольнічому С.О.

**11.7** Про затвердження проекту землеустрою та передачу в оренду земельної ділянки для сінокосіння і випасання худоби Арутюняну К.В.

**11.8** Про затвердження проекту землеустрою та передачу в оренду земельної ділянки для сінокосіння і випасання худоби Бомбі А.С.

**11.9** Про затвердження проекту землеустрою та передачу в оренду земельної ділянки для сінокосіння і випасання худоби Окольнічій Я.І.

**11.10** Про затвердження проекту землеустрою та передачу в оренду земельної ділянки для сінокосіння і випасання худоби Антанесян А.С.

**11.11** Про затвердження проекту землеустрою та передачу в оренду земельної ділянки для сінокосіння і випасання худоби Арутюняну А.В.

**11.12** Про затвердження проекту землеустрою та передачу в оренду земельної ділянки для городництва Лещонку В.П.

**11.13** Про затвердження проекту землеустрою та передачу в оренду земельної ділянки для городництва Волосян Л.Г.

**11.14** Про затвердження проекту землеустрою та передачу в оренду земельної ділянки для городництва Головку Ю.М.

**11.15** Про затвердження проекту землеустрою та передачу в оренду земельної ділянки для городництва Головка О.О.

**11.16** Про затвердження проекту землеустрою та передачу в оренду земельної ділянки для сінокосіння і випасання худоби Брайку В.М.

**11.17** Про затвердження проекту землеустрою та передачу в оренду земельної ділянки для сінокосіння і випасання худоби Брайку В.В.

**11.18** Про затвердження проекту землеустрою та передачу в оренду земельної ділянки для городництва Шпаку В.І.

**11.19** Про затвердження проекту землеустрою та передачу в оренду земельної ділянки для городництва Чернявській О.М.

**11.20** Про затвердження проекту землеустрою та передачу в оренду земельної ділянки для городництва Самойленку О.В.

**11.21** Про затвердження проекту землеустрою та передачу в оренду земельної ділянки для городництва Галушці Н.С.

**11.22** Про затвердження проекту землеустрою та передачу в оренду земельної ділянки для городництва Галушці А.А.

**11.23** Про затвердження проекту землеустрою та передачу в оренду земельної ділянки для городництва Возник В.В.

**11.24** Про затвердження проекту землеустрою та передачу в оренду земельної ділянки для городництва Вознику В.М.

**11.25** Про затвердження проекту землеустрою та передачу в оренду земельної ділянки для городництва Вознику В.В.

**11.26** Про затвердження проекту землеустрою та передачу в оренду земельної ділянки для городництва Возник М.В.

**11.27** Про передачу в оренду земельної ділянки для городництва Ігнат'єву М.В.

**12.1** Про затвердження проекту землеустрою щодо відведення земельної ділянки 3520580500:51:000:0395 та передачу її в оренду ПрАТ «Кіровоградобленерго».

**12.2** Про затвердження проекту землеустрою щодо відведення земельної ділянки 3520586000:51:000:0189 та передачу її в оренду ПрАТ «Кіровоградобленерго».

**12.3** Про затвердження проекту землеустрою щодо відведення земельної ділянки 3520587000:53:000:0012 та передачу її в оренду ПрАТ «Кіровоградобленерго».

**12.4** Про затвердження проекту землеустрою та передачу земельної ділянки 3520587500:53:000:0151 в



**29.1** Про внесення змін до договору оренди землі (кадастровий номер 3520584500:02:000:9024) укладеного між Головним управлінням Держгеокадастру у Кіровоградській області та Мартиненком В.П.

**29.2** Про заміну сторони орендодавця та поновлення договору оренди земельної ділянки з кадастровим номером 3520586500:02:000:9005 із ТДВ «Цибулівське ХПП»

**29.3** Про внесення змін до договору оренди земельної ділянки 3520555100:50:089:0005 шляхом зміни сторони орендаря на ТОВ «Юкрейніан нетворк солюшнс»

**29.4** Про внесення змін до договору оренди земельної ділянки 3520555100:50:020:0011 шляхом зміни сторони орендаря на ТОВ «Юкрейніан нетворк солюшнс»

**29.5** Про заяву ТОВ «ПЕНУЄЛЬ СА»

**30.1** Про внесення змін до рішення Олександрівської селищної ради № 5942 від 24.01.2025 року «Про надання дозволу на розроблення проекту землеустрою щодо відведення земельної ділянки в оренду для городництва Дубаковій С.А.».

**30.2** Про внесення змін в рішення п'ятдесят дев'ятої сесії восьмого скликання № 5686 від 25 жовтня 2024 року «Про викуп СФГ «Пласт» земельної ділянки сільськогосподарського призначення без проведення земельних торгів».

**30.3** Про внесення змін до рішення Олександрівської селищної ради № 5958 від 24.01.2025 року «Про надання дозволу на розроблення проекту землеустрою щодо відведення земельної ділянки в оренду для городництва Ігнат'євій Р.В.»

**30.4** Про внесення змін в рішення п'ятдесят дев'ятої сесії восьмого скликання № 4286 від 21 квітня 2023 року «Про викуп Черною Н.А. земельної ділянки 3520586500:02:000:9030 сільськогосподарського призначення без проведення земельних торгів»

**30.5** Про внесення змін в рішення п'ятдесят дев'ятої сесії восьмого скликання № 4285 від 21 квітня 2023 року «Про викуп Черною Н.А. земельної ділянки 3520586500:02:000:9029 сільськогосподарського призначення без проведення земельних торгів»

**30.6** Про внесення змін до рішення Олександрівської селищної ради № 6063 від 28.02.2025 року «Про передачу в оренду ТОВ «Зелений Мегаватт» земельної ділянки 3520555100:02:000:0210 для розміщення, будівництва, експлуатації та обслуговування будівель і споруд об'єктів енергогенеруючих підприємств, установ і організацій»

**30.7** Про внесення змін до рішення Олександрівської селищної ради № 5952 від 24.01.2025 року «Про надання дозволу на розроблення проекту землеустрою щодо відведення земельної ділянки в оренду для городництва Скрипніченку А.М.»

### **31 Різне**

**СЛУХАЛИ:** Інформацію Ковтуна В.О., який запропонував розпочати роботу і ознайомив присутніх з порядком денним засідання постійної комісії.

Результати голосування: Ковтун В.О. -«ЗА»

Пісний О.І. – «ЗА»

Сокіл С.М. – «ЗА»

«ПРОТИ» - 0

«УТРИМАЛИСЬ» - 0

Приймається

### **СЛУХАЛИ:**

**1.1** Про підготовку та проведення земельних торгів у формі аукціону, та виставити за лотом - продаж права оренди земельної ділянки комунальної власності Олександрівської селищної ради Кропивницького району Кіровоградської області сільськогосподарського призначення з кадастровим номером 3520555400:50:000:0003, площею 33,9320 га, у тому числі за земельними угіддями: 33,7818 га - рілля, 0,1503 га – землі під дорогами, зокрема під ґрунтовими, (КВЦПЗ: 01.01. Для ведення товарного сільськогосподарського виробництва), поблизу селища Гайдамацьке, за межами населених пунктів.

**З інформацією виступив: Вітер М.М. – начальник відділу земельних ресурсів та просторового планування Олександрівської селищної ради**

**Внесена пропозиція: проект рішення винести на чергову 67 сесію селищної ради восьмого скликання**

Результати голосування: Ковтун В.О. -«ЗА»

Пісний О.І. – «ЗА»

Сокіл С.М. – «ЗА»

«ПРОТИ» - 0

Приймається

Прийнято. Висновок № 299 (додається)

### СЛУХАЛИ

**1.2** Про розроблення проект землеустрою щодо відведення земельної ділянки цільове призначення якої змінюється, для продажу права її оренди на земельних торгах (аукціоні) із земель 16.00 Землі запасу (земельні ділянки кожної категорії земель, які не надані у власність або користування громадянам чи юридичним особам), на землі «Для ведення товарного сільськогосподарського виробництва» (код згідно КВЦПЗ 01.01), за адресою: Кіровоградська область, Кропивницький район, Олександрівська селищна територіальна громада Кропивницького району Кіровоградської області, кадастровий номер земельної ділянки 3520585000:02:000:9012, площею 6,6475 га (відповідно до графічних матеріалів).

**З інформацією виступив:** Вітер М.М. – начальник відділу земельних ресурсів та просторового планування Олександрівської селищної ради

**Внесена пропозиція:** проект рішення винести на чергову 67 сесію селищної ради восьмого скликання

Результати голосування: Ковтун В.О. - «ЗА»

Пісний О.І. – «ЗА»

Сокіл С.М. – «ЗА»

«ПРОТИ» - 0

«УТРИМАЛИСЬ» - 0

Приймається

Прийнято. Висновок № 300 (додається)

### СЛУХАЛИ

**2.1** Про проведення експертної грошової оцінки земельної ділянки з кадастровим номером 3520555100:50:112:0003, площею 0,2293 га (КВЦПЗ 11.02. Для розміщення та експлуатації основних, підсобних і допоміжних будівель та споруд підприємств переробної, машинобудівної та іншої промисловості) по вулиці Анатолія Касапенка, 22 в селищі Олександрівка для подальшого її продажу Скрипнику Валерію Віталійовичу.

Оплату видатків на проведення експертно-грошової оцінки земельної ділянки, вказаної у пункті 1 цього рішення провести із сплаченого Скрипником Валерієм Віталійовичем авансового внеску.

Селищному голові укласти договір про оплату авансового внеску в рахунок оплати ціни земельної ділянки.

Доручити селищному голові укласти договір на проведення експертної грошової оцінки земельної ділянки, зазначеної в пункті 1 цього рішення, з організацією, яка має ліцензію на виконання даного виду робіт.

Встановити Скрипнику Валерію Віталійовичу авансовий внесок в рахунок оплати ціни земельної ділянки вказаної у пункті 1 цього рішення у розмірі 5% (п'ять) її вартості, визначеною за норматив грошовою оцінкою.

**З інформацією виступив:** Вітер М.М. – начальник відділу земельних ресурсів та просторового планування Олександрівської селищної ради

**Внесена пропозиція:** проект рішення винести на чергову 67 сесію селищної ради восьмого скликання

Результати голосування: Ковтун В.О. - «ЗА»

Пісний О.І. – «ЗА»

Сокіл С.М. – «ЗА»

«ПРОТИ» - 0

«УТРИМАЛИСЬ» - 0

Приймається

Прийнято. Висновок № 301 (додається)

### СЛУХАЛИ

**3.1** Про припинення користування земельною ділянкою, у зв'язку з добровільною відмовою, Погорілець Лідії Петрівні, площею 0,1500 га, для сінокошіння і випасання худоби, за адресою: вулиця Хутірська, село Вищі Верещаки на території Олександрівської селищної територіальної громади Кропивницького району Кіровоградської області (відповідно до графічних матеріалів).

**З інформацією виступив:** Вітер М.М. – начальник відділу земельних ресурсів та просторового планування Олександрівської селищної ради

**Внесена пропозиція:** проект рішення винести на чергову 67 сесію селищної ради восьмого скликання

Результати голосування: Ковтун В.О. - «ЗА»

Пісний О.І. – «ЗА»  
 Сокіл С.М. – «ЗА»  
 «ПРОТИ» - 0  
 «УТРИМАЛИСЬ» - 0  
 Приймається

Прийнято. Висновок № 302 (додається)

#### СЛУХАЛИ

3.2 Про припинення користування земельною ділянкою, у зв'язку з добровільною відмовою, Олексієнку Віктору Антоновичу, площею 0,3100 га, для ведення особистого селянського господарства, за адресою: вулиця Європейська, село Михайлівка на території Олександрівської селищної територіальної громади Кропивницького району Кіровоградської області (відповідно до графічних матеріалів).

**З інформацією виступив: Вітер М.М. – начальник відділу земельних ресурсів та просторового планування Олександрівської селищної ради**

**Внесена пропозиція: проект рішення винести на чергову 67 сесію селищної ради восьмого скликання**  
 Результати голосування: Ковтун В.О. -«ЗА»

Пісний О.І. – «ЗА»  
 Сокіл С.М. – «ЗА»  
 «ПРОТИ» - 0  
 «УТРИМАЛИСЬ» - 0  
 Приймається

Прийнято. Висновок № 303 (додається)

#### СЛУХАЛИ

4.1 Про надання дозволу Стусю Юрію Михайловичу на розроблення технічної документації із землеустрою щодо інвентаризації земельної ділянки з кадастровим номером 3520587500:53:000:0031 для будівництва та обслуговування інших будівель громадської забудови(код виду цільового призначення – 03.15), розташованої по вул. Центральна, 66А, село Нова Осота Олександрівської селищної територіальної громади Кропивницького району Кіровоградської області. Передбачити технічною документацією із землеустрою щодо інвентаризації земельної ділянки з кадастровим номером 3520587500:53:000:0031 виправлення наявних помилок у відомостях Державного земельного кадастру про ділянку, в тому числі зміну її площі.

**З інформацією виступив: Вітер М.М. – начальник відділу земельних ресурсів та просторового планування Олександрівської селищної ради**

**Внесена пропозиція: проект рішення винести на чергову 67 сесію селищної ради восьмого скликання**  
 Результати голосування: Ковтун В.О. -«ЗА»

Пісний О.І. – «ЗА»  
 Сокіл С.М. – «ЗА»  
 «ПРОТИ» - 0  
 «УТРИМАЛИСЬ» - 0  
 Приймається

Прийнято. Висновок № 304 (додається)

#### СЛУХАЛИ

4.2 Про надання дозволу ТОВ «ТД «Елітне насіння» на розроблення технічної документації із землеустрою щодо інвентаризації земельної ділянки з кадастровим номером 3520583500:51:000:0031 для іншого сільськогосподарського призначення(код виду цільового призначення – 01.13), розташованої по А.Дейнека, 1А, село Красносілка Олександрівської селищної територіальної громади Кропивницького району Кіровоградської області. Передбачити технічною документацією із землеустрою щодо інвентаризації земельної ділянки з кадастровим номером 3520583500:51:000:0031 виправлення наявних помилок у відомостях Державного земельного кадастру про ділянку, в тому числі виправлення геометрії (конфігурації координат поворотних точок меж) ділянки та зміну її площі.

**З інформацією виступив: Вітер М.М. – начальник відділу земельних ресурсів та просторового планування Олександрівської селищної ради**

**Внесена пропозиція: проект рішення винести на чергову 67 сесію селищної ради восьмого скликання**  
 Результати голосування: Ковтун В.О. -«ЗА»

Пісний О.І. – «ЗА»  
 Сокіл С.М. – «ЗА»  
 «ПРОТИ» - 0  
 «УТРИМАЛИСЬ» - 0

Приймається

Прийнято. Висновок № 304 (додається)

#### СЛУХАЛИ

**4.3** Про надання дозволу ТОВ «ТД «Елітне насіння» на розроблення технічної документації із землеустрою щодо інвентаризації земельної ділянки з кадастровим номером 3520583500:51:000:0033 для іншого сільськогосподарського призначення (код виду цільового призначення – 01.13), розташованої за адресою: провулок Кооперативний, 2 а, село Красносілка Олександрівської селищної територіальної громади Кропивницького району Кіровоградської області. Передбачити технічною документацією із землеустрою щодо інвентаризації земельної ділянки з кадастровим номером 3520583500:51:000:0033 виправлення наявних помилок у відомостях Державного земельного кадастру про ділянку, в тому числі виправлення геометрії (конфігурації координат поворотних точок меж) ділянки та зміну її площі.

**З інформацією виступив: Вітер М.М. – начальник відділу земельних ресурсів та просторового планування Олександрівської селищної ради**

**Внесена пропозиція: проект рішення винести на чергову 67 сесію селищної ради восьмого скликання**

Результати голосування: Ковтун В.О. - «ЗА»

Пісний О.І. – «ЗА»

Сокіл С.М. – «ЗА»

«ПРОТИ» - 0

«УТРИМАЛИСЬ» - 0

Приймається

Прийнято. Висновок № 304 (додається)

#### СЛУХАЛИ

**4.4** Про надання дозволу Драч Антоніні Петрівні на розроблення технічної документації із землеустрою щодо інвентаризації земельної ділянки орієнтовною площею 1,3500 га, що розташована за межами села Кримки Олександрівської селищної територіальної громади Кропивницького району Кіровоградської області.

**З інформацією виступив: Вітер М.М. – начальник відділу земельних ресурсів та просторового планування Олександрівської селищної ради**

**Внесена пропозиція: проект рішення винести на чергову 67 сесію селищної ради восьмого скликання**

Результати голосування: Ковтун В.О. - «ЗА»

Пісний О.І. – «ЗА»

Сокіл С.М. – «ЗА»

«ПРОТИ» - 0

«УТРИМАЛИСЬ» - 0

Приймається

Прийнято. Висновок № 304 (додається)

#### СЛУХАЛИ

**4.5** Про надання дозволу Таранусі Лілії Олександрівні, Ясенко Людмилі Григорівні, Рулі Євдокії Михайлівні на розроблення технічної документації із землеустрою щодо інвентаризації земельної ділянки з кадастровим номером 352055100:50:018:0016 для будівництва та обслуговування будівель торгівлі (код виду цільового призначення – 03.07), розташованої за адресою: Шевченка, 11, селище Олександрівка Олександрівської селищної територіальної громади Кропивницького району Кіровоградської області. Передбачити технічною документацією із землеустрою щодо інвентаризації земельної ділянки з кадастровим номером 352055100:50:018:0016 виправлення наявних помилок у відомостях Державного земельного кадастру про ділянку, в тому числі виправлення геометрії (конфігурації координат поворотних точок меж) ділянки та зміну її площі.

**З інформацією виступив: Вітер М.М. – начальник відділу земельних ресурсів та просторового планування Олександрівської селищної ради**

**Внесена пропозиція: проект рішення винести на чергову 67 сесію селищної ради восьмого скликання**

Результати голосування: Ковтун В.О. - «ЗА»

Пісний О.І. – «ЗА»  
 Сокіл С.М. – «ЗА»  
 «ПРОТИ» - 0  
 «УТРИМАЛИСЬ» - 0  
 Приймається

Прийнято. Висновок № 304 (додається)

#### СЛУХАЛИ

**5.1** Про відмову ПП «Агростар» у наданні дозволу на розроблення технічної документації із землеустрою щодо встановлення (відновлення) меж земельної ділянки в натурі (на місцевості), невитребуваної частки (паю) для ведення товарного сільськогосподарського виробництва (код КВЦПЗ 01.01), в оренду на земельну ділянку, за рахунок земель сільськогосподарського призначення (відповідно схеми поділу земель колективної власності колишнього КСП «Прогрес») за межами села Івангород Олександрівської селищної територіальної громади Кропивницького району Кіровоградської області, з наступних підстав: подані матеріали не відповідають вимогам законів, прийнятих відповідно до них нормативно-правових актів, генеральних планів населених пунктів та іншої містобудівної документації, схем землеустрою і техніко-економічних обґрунтувань використання та охорони земель адміністративно-територіальних одиниць, проектів землеустрою щодо впорядкування територій населених пунктів, затверджених у встановленому законом порядку, у відповідності до частини сьомої статті 118 Земельного кодексу України, а саме: земельна ділянка № 0055, орієнтовною площею 2,5700 га, зазначена заявником у графічних матеріалах перебуває в приватній власності третіх осіб (відповідно державного акту на право приватної власності від 02.06.2003 року за № 4 серія Р2 471322).

**З інформацією виступив:** Вітер М.М. – начальник відділу земельних ресурсів та просторового планування Олександрівської селищної ради

**Внесена пропозиція:** проект рішення винести на чергову 67 сесію селищної ради восьмого скликання  
 Результати голосування: Ковтун В.О. -«ЗА»

Пісний О.І. – «ЗА»  
 Сокіл С.М. – «ЗА»  
 «ПРОТИ» - 0  
 «УТРИМАЛИСЬ» - 0  
 Приймається

Прийнято. Висновок № 305 (додається)

#### СЛУХАЛИ

**5.2** Про відмову Брайченко Вікторії Юріївні у наданні дозволу на розроблення проекту землеустрою щодо відведення земельної ділянки в оренду для сінокосіння і випасання худоби (код КВЦПЗ 01.08), орієнтовною площею 2,0000 га, за рахунок земельної ділянки з кадастровим номером 3520585000:02:000:9012, за межами села Підлісне на території Олександрівської селищної територіальної громади Кропивницького району Кіровоградської області, з таких підстав: рішенням сесії Олександрівської селищної ради від 22 грудня 2023 року № 4899 «Про визначення переліку земельних ділянок комунальної власності, право оренди яких виставляється на земельні торги» дана земельна ділянка включена до переліку земельних ділянок для продажу права оренди на неї на земельних торгах, відповідно до статті 136 Земельного кодексу України земельні ділянки, включені до переліку земельних ділянок державної чи комунальної власності, або права на них, виставлені на земельні торги, не можуть відчужуватися, передаватися в заставу, надаватися в користування до завершення торгів.

**З інформацією виступив:** Вітер М.М. – начальник відділу земельних ресурсів та просторового планування Олександрівської селищної ради

**Внесена пропозиція:** проект рішення винести на чергову 67 сесію селищної ради восьмого скликання  
 Результати голосування: Ковтун В.О. -«ЗА»

Пісний О.І. – «ЗА»  
 Сокіл С.М. – «ЗА»  
 «ПРОТИ» - 0  
 «УТРИМАЛИСЬ» - 0  
 Приймається

Прийнято. Висновок № 305 (додається)

**СЛУХАЛИ**

6.1 Про затвердження технічної документації із землеустрою та передачу в оренду ФГ «Олександрівські лани 3000» (ЄДРПОУ 45481773) земельну ділянку 3520587500:02:000:1711 площею 3,5792 га для ведення товарного сільськогосподарського виробництва (код КВЦПЗ 01.01) (невитребуваний пай) за рахунок земель сільськогосподарського призначення за межами села Стара Осота Олександрівської селищної територіальної громади Кропивницького району Кіровоградської області терміном на 7 (сім) років або до моменту державної реєстрації права власності власниками чи спадкоємцями земельної частки (паю) на зазначену земельну ділянку. Встановити орендну плату за користування земельною ділянкою, зазначеною у пункті 2 цього рішення у розмірі 12% (дванадцять) від їх нормативної грошової оцінки.

**З інформацією виступив:** Вітер М.М. – начальник відділу земельних ресурсів та просторового планування Олександрівської селищної ради

**Внесена пропозиція:** проект рішення винести на чергову 67 сесію селищної ради восьмого скликання  
Результати голосування: Ковтун В.О. - «ЗА»

Пісний О.І. – «ЗА»

Сокіл С.М. – «ЗА»

«ПРОТИ» - 0

«УТРИМАЛИСЬ» - 0

Приймається

Прийнято. Висновок № 306 (додається)

**СЛУХАЛИ**

6.2 Про затвердження технічної документації із землеустрою та передачу в оренду ФГ «Олександрівські лани 3000» (ЄДРПОУ 45481773) земельну ділянку 3520587500:02:000:1712 площею 3,0157 га для ведення товарного сільськогосподарського виробництва (код КВЦПЗ 01.01) (невитребуваний пай) за рахунок земель сільськогосподарського призначення за межами села Стара Осота Олександрівської селищної територіальної громади Кропивницького району Кіровоградської області терміном на 7 (сім) років або до моменту державної реєстрації права власності власниками чи спадкоємцями земельної частки (паю) на зазначену земельну ділянку. Встановити орендну плату за користування земельною ділянкою, зазначеною у пункті 2 цього рішення у розмірі 12% (дванадцять) від їх нормативної грошової оцінки.

**З інформацією виступив:** Вітер М.М. – начальник відділу земельних ресурсів та просторового планування Олександрівської селищної ради

**Внесена пропозиція:** проект рішення винести на чергову 67 сесію селищної ради восьмого скликання  
Результати голосування: Ковтун В.О. - «ЗА»

Пісний О.І. – «ЗА»

Сокіл С.М. – «ЗА»

«ПРОТИ» - 0

«УТРИМАЛИСЬ» - 0

Приймається

Прийнято. Висновок № 306 (додається)

**СЛУХАЛИ**

6.3 Про затвердження технічної документації із землеустрою та передачу в оренду ФГ «Олександрівські лани 3000» (ЄДРПОУ 45481773) земельну ділянку 3520587500:02:000:1713 площею 3,5026 га для ведення товарного сільськогосподарського виробництва (код КВЦПЗ 01.01) (невитребуваний пай) за рахунок земель сільськогосподарського призначення за межами села Стара Осота Олександрівської селищної територіальної громади Кропивницького району Кіровоградської області терміном на 7 (сім) років або до моменту державної реєстрації права власності власниками чи спадкоємцями земельної частки (паю) на зазначену земельну ділянку. Встановити орендну плату за користування земельною ділянкою, зазначеною у пункті 2 цього рішення у розмірі 12% (дванадцять) від їх нормативної грошової оцінки.

**З інформацією виступив:** Вітер М.М. – начальник відділу земельних ресурсів та просторового планування Олександрівської селищної ради

**Внесена пропозиція:** проект рішення винести на чергову 67 сесію селищної ради восьмого скликання  
Результати голосування: Ковтун В.О. - «ЗА»

Пісний О.І. – «ЗА»

Сокіл С.М. – «ЗА»  
 «ПРОТИ» - 0  
 «УТРИМАЛИСЬ» - 0

Приймається

Прийнято. Висновок № 306 (додається)

#### СЛУХАЛИ

**6.4** Про затвердження технічної документації із землеустрою та передачу в оренду ФГ «Олександрівські лани 3000» (ЄДРПОУ 45481773) земельну ділянку 3520587500:02:000:1714 площею 0,7537 га для ведення товарного сільськогосподарського виробництва (код КВЦПЗ 01.01) (невитребуваний пай) за рахунок земель сільськогосподарського призначення за межами села Стара Осота Олександрівської селищної територіальної громади Кропивницького району Кіровоградської області терміном на 7 (сім) років або до моменту державної реєстрації права власності власниками чи спадкоємцями земельної частки (паю) на зазначену земельну ділянку. Встановити орендну плату за користування земельною ділянкою, зазначеною у пункті 2 цього рішення у розмірі 12% (дванадцять) від їх нормативної грошової оцінки.

**З інформацією виступив:** Вітер М.М. – начальник відділу земельних ресурсів та просторового планування Олександрівської селищної ради

**Внесена пропозиція:** проект рішення винести на чергову 67 сесію селищної ради восьмого скликання  
 Результати голосування: Ковтун В.О. - «ЗА»

Пісний О.І. – «ЗА»  
 Сокіл С.М. – «ЗА»  
 «ПРОТИ» - 0  
 «УТРИМАЛИСЬ» - 0

Приймається

Прийнято. Висновок № 306 (додається)

#### СЛУХАЛИ

**6.5** Про затвердження технічної документації із землеустрою та передачу в оренду ФГ «Олександрівські лани 3000» (ЄДРПОУ 45481773) земельну ділянку 3520587500:02:000:1715 площею 3,4583 га для ведення товарного сільськогосподарського виробництва (код КВЦПЗ 01.01) (невитребуваний пай) за рахунок земель сільськогосподарського призначення за межами села Стари Осота Олександрівської селищної територіальної громади Кропивницького району Кіровоградської області терміном на 7 (сім) років або до моменту державної реєстрації права власності власниками чи спадкоємцями земельної частки (паю) на зазначену земельну ділянку. Встановити орендну плату за користування земельною ділянкою, зазначеною у пункті 2 цього рішення у розмірі 12% (дванадцять) від їх нормативної грошової оцінки.

**З інформацією виступив:** Вітер М.М. – начальник відділу земельних ресурсів та просторового планування Олександрівської селищної ради

**Внесена пропозиція:** проект рішення винести на чергову 67 сесію селищної ради восьмого скликання  
 Результати голосування: Ковтун В.О. - «ЗА»

Пісний О.І. – «ЗА»  
 Сокіл С.М. – «ЗА»  
 «ПРОТИ» - 0  
 «УТРИМАЛИСЬ» - 0

Приймається

Прийнято. Висновок № 306 (додається)

#### СЛУХАЛИ

**6.6** Про затвердження технічної документації із землеустрою та передачу в оренду ФГ «Олександрівські лани 3000» (ЄДРПОУ 45481773) земельну ділянку 3520587500:02:000:1716 площею 3,7579 га для ведення товарного сільськогосподарського виробництва (код КВЦПЗ 01.01) (невитребуваний пай) за рахунок земель сільськогосподарського призначення за межами села Стари Осота Олександрівської селищної територіальної громади Кропивницького району Кіровоградської області терміном на 7 (сім) років або до моменту державної реєстрації права власності власниками чи спадкоємцями земельної частки (паю) на зазначену земельну ділянку. Встановити орендну плату за користування земельною ділянкою, зазначеною у пункті 2 цього рішення у розмірі 12% (дванадцять) від



3520583000:02:000:0877 площею 1,5970 гадля ведення товарного сільськогосподарського виробництва (код КВЦПЗ 01.01) (невитребувані паї) за рахунок земель сільськогосподарського призначення за межами села Івангород на території Олександрівської територіальної ради Кропивницького району Кіровоградської області терміном на 7 (сім) років або до моменту державної реєстрації права власності власниками чи спадкоємцями земельних часток (паїв) на ці земельні ділянки. Встановити орендну плату за користування земельними ділянками, зазначеними у пункті 2 цього рішення у розмірі 12% (дванадцять) від їх нормативної грошової оцінки.

**З інформацією виступив: Вітер М.М. – начальник відділу земельних ресурсів та просторового планування Олександрівської селищної ради**

**Внесена пропозиція:** проект рішення винести на чергову 67 сесію селищної ради восьмого скликання  
Результати голосування: Ковтун В.О. -«ЗА»

Пісний О.І. – «ЗА»

Сокіл С.М. – «ЗА»

«ПРОТИ» - 0

«УТРИМАЛИСЬ» - 0

Приймається

Прийнято. Висновок № 306 (додається)

#### **СЛУХАЛИ**

**6.10** Про затвердження технічної документації із землеустрою та передачу в оренду ПП «Агростар»(ЄДРПОУ 32840929) наступні земельні ділянки:- 3520583000:02:000:0875 площею 0,5500 га; 3520583000:02:000:0876 площею 3,3653 га;- 3520583000:02:000:0878 площею 4,9985 га; - 3520583000:02:000:0881 площею 3,8085 га;- 3520583000:02:000:0880 площею 2,3791га; - 3520583000:02:000:0879 площею 3,5813 га для ведення товарного сільськогосподарського виробництва (код КВЦПЗ 01.01) (невитребувані паї) за рахунок земель сільськогосподарського призначення за межами села Івангород на території Олександрівської територіальної ради Кропивницького району Кіровоградської області терміном на 7 (сім) років або до моменту державної реєстрації права власності власниками чи спадкоємцями земельних часток (паїв) на ці земельні ділянки. Встановити орендну плату за користування земельними ділянками, зазначеними у пункті 2 цього рішення у розмірі 12% (дванадцять) від їх нормативної грошової оцінки.

**З інформацією виступив: Вітер М.М. – начальник відділу земельних ресурсів та просторового планування Олександрівської селищної ради**

**Внесена пропозиція:** проект рішення винести на чергову 67 сесію селищної ради восьмого скликання  
Результати голосування: Ковтун В.О. -«ЗА»

Пісний О.І. – «ЗА»

Сокіл С.М. – «ЗА»

«ПРОТИ» - 0

«УТРИМАЛИСЬ» - 0

Приймається

Прийнято. Висновок № 306 (додається)

#### **СЛУХАЛИ**

**6.11** Про затвердження технічної документації із землеустрою та передачу в оренду СТОВ «Агрофірма Ясинове»(ЄДРПОУ 43421655) земельні ділянки 3520582500:02:000:0456 площею 2,0798 га та 3520582500:02:000:0572 площею 2,1902 га для ведення товарного сільськогосподарського виробництва (код КВЦПЗ 01.01) (невитребуваний пай) за рахунок земель сільськогосподарського призначення за межами села Голікове Олександрівської селищної територіальної громади Кропивницького району Кіровоградської області терміном на 7 (сім) років або до моменту державної реєстрації права власності власниками чи спадкоємцями земельної частки (паю) на зазначену земельну ділянку. Встановити орендну плату за користування земельними ділянками, зазначеними у пункті 2 цього рішення у розмірі 12% (дванадцять) від їх нормативної грошової оцінки.

**З інформацією виступив: Вітер М.М. – начальник відділу земельних ресурсів та просторового планування Олександрівської селищної ради**

**Внесена пропозиція:** проект рішення винести на чергову 67 сесію селищної ради восьмого скликання  
Результати голосування: Ковтун В.О. -«ЗА»

Пісний О.І. – «ЗА»

Сокіл С.М. – «ЗА»

«ПРОТИ» - 0  
 «УТРИМАЛИСЬ» - 0

Приймається

Прийнято. Висновок № 306 (додається)

#### СЛУХАЛИ

**6.12** Про затвердження технічної документації із землеустрою та передачу в оренду СТОВ «Агрофірма Ясинове» (ЄДРПОУ 43421655) земельну ділянку 3520582500:02:000:0401 площею 5,0424 га для ведення товарного сільськогосподарського виробництва (код КВЦПЗ 01.01) (невитребуваний пай) за рахунок земель сільськогосподарського призначення за межами села Голикове Олександрівської селищної територіальної громади Кропивницького району Кіровоградської області терміном на 7 (сім) років або до моменту державної реєстрації права власності власниками чи спадкоємцями земельної частки (паю) на зазначену земельну ділянку. Встановити орендну плату за користування земельною ділянкою, зазначеною у пункті 2 цього рішення у розмірі 12% (дванадцять) від їх нормативної грошової оцінки.

**З інформацією виступив:** Вітер М.М. – начальник відділу земельних ресурсів та просторового планування Олександрівської селищної ради

**Внесена пропозиція:** проект рішення винести на чергову 67 сесію селищної ради восьмого скликання  
 Результати голосування: Ковтун В.О. - «ЗА»

Пісний О.І. – «ЗА»

Сокіл С.М. – «ЗА»

«ПРОТИ» - 0

«УТРИМАЛИСЬ» - 0

Приймається

Прийнято. Висновок № 306 (додається)

#### СЛУХАЛИ

**6.13** Про затвердження технічної документації із землеустрою та передачу в оренду СТОВ «Агрофірма Ясинове» (ЄДРПОУ 43421655) земельну ділянку 3520582500:02:000:0395 площею 5,4071 га для ведення товарного сільськогосподарського виробництва (код КВЦПЗ 01.01) (невитребуваний пай) за рахунок земель сільськогосподарського призначення за межами села Голикове Олександрівської селищної територіальної громади Кропивницького району Кіровоградської області терміном на 7 (сім) років або до моменту державної реєстрації права власності власниками чи спадкоємцями земельної частки (паю) на зазначену земельну ділянку. Встановити орендну плату за користування земельною ділянкою, зазначеною у пункті 2 цього рішення у розмірі 12% (дванадцять) від їх нормативної грошової оцінки.

**З інформацією виступив:** Вітер М.М. – начальник відділу земельних ресурсів та просторового планування Олександрівської селищної ради

**Внесена пропозиція:** проект рішення винести на чергову 67 сесію селищної ради восьмого скликання  
 Результати голосування: Ковтун В.О. - «ЗА»

Пісний О.І. – «ЗА»

Сокіл С.М. – «ЗА»

«ПРОТИ» - 0

«УТРИМАЛИСЬ» - 0

Приймається

Прийнято. Висновок № 306 (додається)

#### СЛУХАЛИ

**6.14** Про затвердження технічної документації із землеустрою та передачу в оренду СТОВ «Агрофірма Ясинове» (ЄДРПОУ 43421655) земельну ділянку 3520582500:02:000:0328 площею 3,9959 га для ведення товарного сільськогосподарського виробництва (код КВЦПЗ 01.01) (невитребуваний пай) за рахунок земель сільськогосподарського призначення за межами села Голикове Олександрівської селищної територіальної громади Кропивницького району Кіровоградської області терміном на 7 (сім) років або до моменту державної реєстрації права власності власниками чи спадкоємцями земельної частки (паю) на зазначену земельну ділянку. Встановити орендну плату за користування земельною ділянкою, зазначеною у пункті 2 цього рішення у розмірі 12% (дванадцять) від їх нормативної грошової оцінки.

**З інформацією виступив:** Вітер М.М. – начальник відділу земельних ресурсів та просторового планування Олександрівської селищної ради

**Внесена пропозиція:** проект рішення винести на чергову 67 сесію селищної ради восьмого скликання  
 Результати голосування: Ковтун В.О. -«ЗА»

Пісний О.І. – «ЗА»

Сокіл С.М. – «ЗА»

«ПРОТИ» - 0

«УТРИМАЛИСЬ» - 0

Приймається

Прийнято. Висновок № 306 (додається)

#### **СЛУХАЛИ**

**6.15** Про затвердження технічної документації із землеустрою та передачу в оренду СТОВ «Агрофірма Ясиноне»(СДРПОУ 43421655) земельну ділянку 3520582500:02:000:0569 площею 4,6640 га для ведення товарного сільськогосподарського виробництва (код КВЦПЗ 01.01) (невитребуваний пай) за рахунок земель сільськогосподарського призначення за межами села Голикове Олександрівської селищної територіальної громади Кропивницького району Кіровоградської області терміном на 7 (сім) років або до моменту державної реєстрації права власності власниками чи спадкоємцями земельної частки (паю) на зазначену земельну ділянку. Встановити орендну плату за користування земельною ділянкою, зазначеною у пункті 2 цього рішення у розмірі 12% (дванадцять) від їх нормативної грошової оцінки.

**З інформацією виступив:** Вітер М.М. – начальник відділу земельних ресурсів та просторового планування Олександрівської селищної ради

**Внесена пропозиція:** проект рішення винести на чергову 67 сесію селищної ради восьмого скликання  
 Результати голосування: Ковтун В.О. -«ЗА»

Пісний О.І. – «ЗА»

Сокіл С.М. – «ЗА»

«ПРОТИ» - 0

«УТРИМАЛИСЬ» - 0

Приймається

Прийнято. Висновок № 306 (додається)

#### **СЛУХАЛИ**

**6.16** Про затвердження технічної документації із землеустрою та передачу в оренду СТОВ «Агрофірма Ясинове»(СДРПОУ 43421655) земельні ділянки 3520582500:02:000:0570 площею 2,5368 га та 3520582500:02:000:0571 площею 1,4354 га для ведення товарного сільськогосподарського виробництва (код КВЦПЗ 01.01) (невитребуваний пай) за рахунок земель сільськогосподарського призначення за межами села Голикове Олександрівської селищної територіальної громади Кропивницького району Кіровоградської області терміном на 7 (сім) років або до моменту державної реєстрації права власності власниками чи спадкоємцями земельної частки (паю) на зазначену земельну ділянку. Встановити орендну плату за користування земельними ділянками, зазначеними у пункті 2 цього рішення у розмірі 12% (дванадцять) від їх нормативної грошової оцінки.

**З інформацією виступив:** Вітер М.М. – начальник відділу земельних ресурсів та просторового планування Олександрівської селищної ради

**Внесена пропозиція:** проект рішення винести на чергову 67 сесію селищної ради восьмого скликання  
 Результати голосування: Ковтун В.О. -«ЗА»

Пісний О.І. – «ЗА»

Сокіл С.М. – «ЗА»

«ПРОТИ» - 0

«УТРИМАЛИСЬ» - 0

Приймається

Прийнято. Висновок № 306 (додається)

#### **СЛУХАЛИ**

**6.17** Про затвердження технічної документації із землеустрою та передачу в оренду ФГ «Хортиця 2012»(СДРПОУ 37964369) земельну ділянку 3520586000:02:000:0665 площею 6,6300 га для ведення товарного сільськогосподарського виробництва (код КВЦПЗ 01.01) (невитребуваний пай) за рахунок земель сільськогосподарського призначення за межами села Родниківка Олександрівської селищної територіальної громади Кропивницького району Кіровоградської області терміном на 7 (сім) років або до моменту державної реєстрації права власності власниками чи спадкоємцями земельної частки (паю)

на зазначену земельну ділянку. Встановити орендну плату за користування земельною ділянкою, зазначеною у пункті 2 цього рішення у розмірі 12% (дванадцять) від їх нормативної грошової оцінки  
**З інформацією виступив: Вітер М.М. – начальник відділу земельних ресурсів та просторового планування Олександрівської селищної ради**

**Внесена пропозиція:** проект рішення винести на чергову 67 сесію селищної ради восьмого скликання  
 Результати голосування: Ковтун В.О. -«ЗА»

Пісний О.І. – «ЗА»

Сокіл С.М. – «ЗА»

«ПРОТИ» - 0

«УТРИМАЛИСЬ» - 0

Приймається

Прийнято. Висновок № 306 (додається)

#### СЛУХАЛИ

**6.18** Про затвердження технічної документації із землеустрою та передачу в оренду ФГ «Хортиця 2012»(ЄДРПОУ 37964369) земельну ділянку 3520586000:02:000:0667 площею 5,2500 га для ведення товарного сільськогосподарського виробництва (код КВЦПЗ 01.01) (невитребуваний пай) за рахунок земель сільськогосподарського призначення за межами села Родниківка Олександрівської селищної територіальної громади Кропивницького району Кіровоградської області терміном на 7 (сім) років до моменту державної реєстрації права власності власниками чи спадкоємцями земельної частки (паю) на зазначену земельну ділянку. Встановити орендну плату за користування земельною ділянкою, зазначеною у пункті 2 цього рішення у розмірі 12% (дванадцять) від їх нормативної грошової оцінки

**З інформацією виступив: Вітер М.М. – начальник відділу земельних ресурсів та просторового планування Олександрівської селищної ради**

**Внесена пропозиція:** проект рішення винести на чергову 67 сесію селищної ради восьмого скликання  
 Результати голосування: Ковтун В.О. -«ЗА»

Пісний О.І. – «ЗА»

Сокіл С.М. – «ЗА»

«ПРОТИ» - 0

«УТРИМАЛИСЬ» - 0

Приймається

Прийнято. Висновок № 306 (додається)

#### СЛУХАЛИ

**6.19** Про затвердження технічної документації із землеустрою та передачу в оренду ФГ «Хортиця 2012»(ЄДРПОУ 37964369) земельну ділянку 3520586000:02:000:0668 площею 5,9600 га для ведення товарного сільськогосподарського виробництва (код КВЦПЗ 01.01) (невитребуваний пай) за рахунок земель сільськогосподарського призначення за межами села Родниківка Олександрівської селищної територіальної громади Кропивницького району Кіровоградської області терміном на 7 (сім) років або до моменту державної реєстрації права власності власниками чи спадкоємцями земельної частки (паю) на зазначену земельну ділянку. Встановити орендну плату за користування земельною ділянкою, зазначеною у пункті 2 цього рішення у розмірі 12% (дванадцять) від їх нормативної грошової оцінки

**З інформацією виступив: Вітер М.М. – начальник відділу земельних ресурсів та просторового планування Олександрівської селищної ради**

**Внесена пропозиція:** проект рішення винести на чергову 67 сесію селищної ради восьмого скликання  
 Результати голосування: Ковтун В.О. -«ЗА»

Пісний О.І. – «ЗА»

Сокіл С.М. – «ЗА»

«ПРОТИ» - 0

«УТРИМАЛИСЬ» - 0

Приймається

Прийнято. Висновок № 306 (додається)

#### СЛУХАЛИ

**6.20** Про затвердження технічної документації із землеустрою та передачу в оренду ФГ «Хортиця 2012»(ЄДРПОУ 37964369) земельну ділянку 3520586000:02:000:0669 площею 5,7700 га для ведення товарного сільськогосподарського виробництва (код КВЦПЗ 01.01) (невитребуваний пай) за рахунок земель сільськогосподарського призначення за межами села Родниківка Олександрівської селищної

територіальної громади Кропивницького району Кіровоградської області терміном на 7 (сім) років або до моменту державної реєстрації права власності власниками чи спадкоємцями земельної частки (паю) на зазначену земельну ділянку. Встановити орендну плату за користування земельною ділянкою, зазначеною у пункті 2 цього рішення у розмірі 12% (дванадцять) від їх нормативної грошової оцінки

**З інформацією виступив:** Вітер М.М. – начальник відділу земельних ресурсів та просторового планування Олександрівської селищної ради

**Внесена пропозиція:** проект рішення винести на чергову 67 сесію селищної ради восьмого скликання  
Результати голосування: Ковтун В.О. -«ЗА»

Пісний О.І. – «ЗА»

Сокіл С.М. – «ЗА»

«ПРОТИ» - 0

«УТРИМАЛИСЬ» - 0

Приймається

Прийнято. Висновок № 306 (додається)

#### СЛУХАЛИ

**6.21** Про затвердження технічної документації із землеустрою та передачу в оренду ФГ «Редут – Агро» (ЄДРПОУ 43527302) земельну ділянку 3520582000:02:000:0683 площею 3,2921 га для ведення товарного сільськогосподарського виробництва (код КВЦПЗ 01.01) (невитребуваний пай) за рахунок земель сільськогосподарського призначення за межами села Вищі Верещаки Олександрівської селищної територіальної громади Кропивницького району Кіровоградської області терміном на 7 (сім) років або до моменту державної реєстрації права власності власниками чи спадкоємцями земельної частки (паю) на зазначену земельну ділянку. Встановити орендну плату за користування земельною ділянкою, зазначеною у пункті 2 цього рішення у розмірі 12% (дванадцять) від її нормативної грошової оцінки.

**З інформацією виступив:** Вітер М.М. – начальник відділу земельних ресурсів та просторового планування Олександрівської селищної ради

**Внесена пропозиція:** проект рішення винести на чергову 67 сесію селищної ради восьмого скликання  
Результати голосування: Ковтун В.О. -«ЗА»

Пісний О.І. – «ЗА»

Сокіл С.М. – «ЗА»

«ПРОТИ» - 0

«УТРИМАЛИСЬ» - 0

Приймається

Прийнято. Висновок № 306 (додається)

#### СЛУХАЛИ

**6.22** Про затвердження технічної документації із землеустрою та передачу в оренду ФГ «Редут – Агро» (ЄДРПОУ 43527302) земельну ділянку 3520582000:02:000:0713 площею 2,7036 га для ведення товарного сільськогосподарського виробництва (код КВЦПЗ 01.01) (невитребуваний пай) за рахунок земель сільськогосподарського призначення за межами села Вищі Верещаки Олександрівської селищної територіальної громади Кропивницького району Кіровоградської області терміном на 7 (сім) років або до моменту державної реєстрації права власності власниками чи спадкоємцями земельної частки (паю) на зазначену земельну ділянку. Встановити орендну плату за користування земельною ділянкою, зазначеною у пункті 2 цього рішення у розмірі 12% (дванадцять) від її нормативної грошової оцінки.

**З інформацією виступив:** Вітер М.М. – начальник відділу земельних ресурсів та просторового планування Олександрівської селищної ради

**Внесена пропозиція:** проект рішення винести на чергову 67 сесію селищної ради восьмого скликання  
Результати голосування: Ковтун В.О. -«ЗА»

Пісний О.І. – «ЗА»

Сокіл С.М. – «ЗА»

«ПРОТИ» - 0

«УТРИМАЛИСЬ» - 0

Приймається

Прийнято. Висновок № 306 (додається)

#### СЛУХАЛИ

**6.23** Про затвердження технічної документації із землеустрою та передачу в оренду ФГ «Редут – Агро» (ЄДРПОУ 43527302) земельну ділянку 3520582000:02:000:0682 площею 3,9624 га для ведення товарного сільськогосподарського виробництва (код КВЦПЗ 01.01) (невитребуваний пай) за рахунок земель сільськогосподарського призначення за межами села Вищі Верещаки Олександрівської селищної територіальної громади Кропивницького району Кіровоградської області терміном на 7 (сім) років або до моменту державної реєстрації права власності власниками чи спадкоємцями земельної частки (паю) на зазначену земельну ділянку. Встановити орендну плату за користування земельною ділянкою, зазначеною у пункті 2 цього рішення у розмірі 12% (дванадцять) від її нормативної грошової оцінки.

**3 інформацією виступив:** Вітер М.М. – начальник відділу земельних ресурсів та просторового планування Олександрівської селищної ради

**Внесена пропозиція:** проект рішення винести на чергову 67 сесію селищної ради восьмого скликання  
Результати голосування: Ковтун В.О. -«ЗА»

Пісний О.І. – «ЗА»

Сокіл С.М. – «ЗА»

«ПРОТИ» - 0

«УТРИМАЛИСЬ» - 0

Приймається

Прийнято. Висновок № 306 (додається)

#### СЛУХАЛИ

**6.23. 1** Про надання дозволу ПСП «Вищеверещаківське» (ЄДРПОУ 24145559) на розроблення технічної документації із землеустрою щодо встановлення (відновлення) меж земельних ділянок в натурі (на місцевості) невитребуваних часток (паїв) орієнтовною загальною площею 9,9581 га, в тому числі ріллі – 9,9581 га, за рахунок земель сільськогосподарського призначення (відповідно до схеми поділу земель колективної власності колишнього КСП ім. Шевченка) земельні ділянки:

№ 0687 орієнтовною площею 2,7036 га; № 0691 орієнтовною площею 3,9624 га; № 0560 орієнтовною площею 3,2921 га, що розташовані за межами села Вищі Верещаки Олександрівської селищної територіальної громади Кропивницького району Кіровоградської області.

**3 інформацією виступив:** Вітер М.М. – начальник відділу земельних ресурсів та просторового планування Олександрівської селищної ради

**Внесена пропозиція:** проект рішення винести на чергову 67 сесію селищної ради восьмого скликання  
Результати голосування: Ковтун В.О. -«ЗА»

Пісний О.І. – «ЗА»

Сокіл С.М. – «ЗА»

«ПРОТИ» - 0

«УТРИМАЛИСЬ» - 0

Приймається

Прийнято. Висновок № 306 (додається)

#### СЛУХАЛИ

**6.24** Про затвердження технічної документації із землеустрою та передачу в оренду ФГ «Агро-Долина» (ЄДРПОУ 45565837) земельні ділянки 3520582500:02:000:0573 площею 3,3876 га та 3520582500:02:000:0173 площею 3,3870 га для ведення товарного сільськогосподарського виробництва (код КВЦПЗ 01.01) (невитребувані паї) за рахунок земель сільськогосподарського призначення за межами села Кримки Олександрівської селищної територіальної громади Кропивницького району Кіровоградської області терміном на 7 (сім) років або до моменту державної реєстрації права власності власниками чи спадкоємцями земельних часток (паїв) на зазначені земельні ділянки. Встановити орендну плату за користування земельними ділянками, зазначених у пункті 2 цього рішення у розмірі 12% (дванадцять) від їх нормативної грошової оцінки.

**3 інформацією виступив:** Вітер М.М. – начальник відділу земельних ресурсів та просторового планування Олександрівської селищної ради

**Внесена пропозиція:** проект рішення винести на чергову 67 сесію селищної ради восьмого скликання  
Результати голосування: Ковтун В.О. -«ЗА»

Пісний О.І. – «ЗА»

Сокіл С.М. – «ЗА»

«ПРОТИ» - 0

«УТРИМАЛИСЬ» - 0

Приймається

Прийнято. Висновок № 306 (додається)

#### СЛУХАЛИ

**6.24.1** Про надання дозволу ТОВ «Олімп» (ЄДРПОУ 32230658) на розроблення технічної документації із землеустрою щодо встановлення (відновлення) меж земельних ділянок в натурі (на місцевості) невитребуваних часток (паїв) орієнтовною загальною площею 6,7746 га, в тому числі ріллі – 6,7746 га, за рахунок земель сільськогосподарського призначення (відповідно до схеми поділу земель колективної власності колишнього КСП «Зоря») земельні ділянки:

№ 0119 орієнтовною площею 3,3876 га; № 0173 орієнтовною площею 3,3870 га, що розташовані за межами села Кримки Олександрівської селищної територіальної громади Кропивницького району Кіровоградської області.

**З інформацією виступив: Вітер М.М. – начальник відділу земельних ресурсів та просторового планування Олександрівської селищної ради**

**Внесена пропозиція:** проект рішення винести на чергову 67 сесію селищної ради восьмого скликання  
Результати голосування: Ковтун В.О. -«ЗА»

Пісний О.І. – «ЗА»

Сокіл С.М. – «ЗА»

«ПРОТИ» - 0

«УТРИМАЛИСЬ» - 0

Приймається

Прийнято. Висновок № 306 (додається)

#### СЛУХАЛИ

**6.25** Про затвердження технічної документації із землеустрою та передачу в оренду ФОП Оношенку Віктору Володимировичу земельну ділянку 3520584700:02:000:0034 площею 2,9184 га для ведення товарного сільськогосподарського виробництва (код КВЦПЗ 01.01) (невитребуваний пай) за рахунок земель сільськогосподарського призначення за межами села Несваткове Олександрівської селищної територіальної громади Кропивницького району Кіровоградської області терміном на 7 (сім) років або до моменту державної реєстрації права власності власниками чи спадкоємцями земельної частки (паю) на зазначену земельну ділянку. Встановити орендну плату за користування земельною ділянкою, зазначеною у пункті 2 цього рішення у розмірі 12% (дванадцять) від її нормативної грошової оцінки.

**З інформацією виступив: Вітер М.М. – начальник відділу земельних ресурсів та просторового планування Олександрівської селищної ради**

**Внесена пропозиція:** проект рішення винести на чергову 67 сесію селищної ради восьмого скликання  
Результати голосування: Ковтун В.О. -«ЗА»

Пісний О.І. – «ЗА»

Сокіл С.М. – «ЗА»

«ПРОТИ» - 0

«УТРИМАЛИСЬ» - 0

Приймається

Прийнято. Висновок № 306 (додається)

#### СЛУХАЛИ

**6.26** Про затвердження технічної документації із землеустрою та передачу в оренду ФОП Оношенку Віктору Володимировичу земельні ділянки 3520584700:02:000:00 та 3520584700:02:000:0033 площею 0,6416 га для ведення товарного сільськогосподарського виробництва (код КВЦПЗ 01.01) (невитребувані паї) за рахунок земель сільськогосподарського призначення за межами села Несваткове Олександрівської селищної територіальної громади Кропивницького району Кіровоградської області терміном на 7 (сім) років або до моменту державної реєстрації права власності власниками чи спадкоємцями земельних часток (паїв) на зазначені земельні ділянки. Встановити орендну плату за користування земельними ділянками, зазначених у пункті 2 цього рішення у розмірі 12% (дванадцять) від їх нормативної грошової оцінки.

**З інформацією виступив: Вітер М.М. – начальник відділу земельних ресурсів та просторового планування Олександрівської селищної ради**

**Внесена пропозиція:** проект рішення винести на чергову 67 сесію селищної ради восьмого скликання  
Результати голосування: Ковтун В.О. -«ЗА»

Пісний О.І. – «ЗА»  
 Сокіл С.М. – «ЗА»  
 «ПРОТИ» - 0  
 «УТРИМАЛИСЬ» - 0  
 Приймається

Прийнято. Висновок № 306 (додається)

#### СЛУХАЛИ

**6. 26.1** Про надання дозволу ТОВ «Прем'єр – Агро» (СДРПОУ 33064333) на розроблення технічної документації із землеустрою щодо встановлення (відновлення) меж земельних ділянок в натурі (на місцевості) невитребуваних часток (паїв) орієнтовною загальною площею 7,0700 га, в тому числі ріллі – 7,0700 га, за рахунок земель сільськогосподарського призначення відповідно до схеми поділу земель колективної власності колишнього КСП «Іскра» земельні ділянки:

№ 0239 орієнтовною площею 2,9200 га; № 0258 орієнтовною площею 4,1500 га,

що розташовані за межами села Несваткове Олександрівської селищної територіальної громади Кропивницького району Кіровоградської області.

**З інформацією виступив: Вітер М.М. – начальник відділу земельних ресурсів та просторового планування Олександрівської селищної ради**

**Внесена пропозиція:** проект рішення винести на чергову 67 сесію селищної ради восьмого скликання  
 Результати голосування: Ковтун В.О. - «ЗА»

Пісний О.І. – «ЗА»  
 Сокіл С.М. – «ЗА»  
 «ПРОТИ» - 0  
 «УТРИМАЛИСЬ» - 0  
 Приймається

Прийнято. Висновок № 306 (додається)

#### СЛУХАЛИ

**6.27** Про затвердження технічної документації із землеустрою та передачу в оренду ФГ «Олександрівські лани 3000» (СДРПОУ 45481773) земельну ділянку 3520583000:02:000:0886 площею 3,1146 га для ведення товарного сільськогосподарського виробництва (код КВЦПЗ 01.01) (невитребуваний пай) за рахунок земель сільськогосподарського призначення за межами села Івангород Олександрівської селищної територіальної громади Кропивницького району Кіровоградської області терміном на 7 (сім) років або до моменту державної реєстрації права власності власниками чи спадкоємцями земельної частки (паю) на зазначену земельну ділянку. Встановити орендну плату за користування земельною ділянкою, зазначеною у пункті 2 цього рішення у розмірі 12% (дванадцять) від її нормативної грошової оцінки.

**З інформацією виступив: Вітер М.М. – начальник відділу земельних ресурсів та просторового планування Олександрівської селищної ради**

**Внесена пропозиція:** проект рішення винести на чергову 67 сесію селищної ради восьмого скликання  
 Результати голосування: Ковтун В.О. - «ЗА»

Пісний О.І. – «ЗА»  
 Сокіл С.М. – «ЗА»  
 «ПРОТИ» - 0  
 «УТРИМАЛИСЬ» - 0  
 Приймається

Прийнято. Висновок № 306 (додається)

#### СЛУХАЛИ

**6.28** Про затвердження технічної документації із землеустрою та передачу в оренду ФГ «Олександрівські лани 3000» (СДРПОУ 45481773) земельну ділянку 3520583000:02:000:0903 площею 3,7979 га для ведення товарного сільськогосподарського виробництва (код КВЦПЗ 01.01) (невитребуваний пай) за рахунок земель сільськогосподарського призначення за межами села Івангород Олександрівської селищної територіальної громади Кропивницького району Кіровоградської області терміном на 7 (сім) років або до моменту державної реєстрації права власності власниками чи спадкоємцями земельної частки (паю) на зазначену земельну ділянку. Встановити орендну плату за користування земельною ділянкою, зазначеною у пункті 2 цього рішення у розмірі 12% (дванадцять) від її нормативної грошової оцінки.

**З інформацією виступив: Вітер М.М. – начальник відділу земельних ресурсів та просторового планування Олександрівської селищної ради**

**Внесена пропозиція: проект рішення винести на чергову 67 сесію селищної ради восьмого скликання**

Результати голосування: Ковтун В.О. -«ЗА»

Пісний О.І. – «ЗА»

Сокіл С.М. – «ЗА»

«ПРОТИ» - 0

«УТРИМАЛИСЬ» - 0

Приймається

Прийнято. Висновок № 306 (додається)

#### **СЛУХАЛИ**

**6.29** Про затвердження технічної документації із землеустрою та передачу в оренду ФГ «Олександрівські лани 3000» (ЄДРПОУ 45481773) земельну ділянку 3520583000:02:000:897 площею 4,1865 га для ведення товарного сільськогосподарського виробництва (код КВЦПЗ 01.01) (невитребуваний пай) за рахунок земель сільськогосподарського призначення за межами села Івангород Олександрівської селищної територіальної громади Кропивницького району Кіровоградської області терміном на 7 (сім) років або до моменту державної реєстрації права власності власниками чи спадкоємцями земельної частки (паю) на зазначену земельну ділянку. Встановити орендну плату за користування земельною ділянкою, зазначеною у пункті 2 цього рішення у розмірі 12% (дванадцять) від її нормативної грошової оцінки.

**З інформацією виступив: Вітер М.М. – начальник відділу земельних ресурсів та просторового планування Олександрівської селищної ради**

**Внесена пропозиція: проект рішення винести на чергову 67 сесію селищної ради восьмого скликання**

Результати голосування: Ковтун В.О. -«ЗА»

Пісний О.І. – «ЗА»

Сокіл С.М. – «ЗА»

«ПРОТИ» - 0

«УТРИМАЛИСЬ» - 0

Приймається

Прийнято. Висновок № 306 (додається)

#### **СЛУХАЛИ**

**6.30** Про надання дозволу ПП «Агростар» (ЄДРПОУ 32840929) на розроблення технічної документації із землеустрою щодо встановлення (відновлення) меж земельної ділянки в натурі (на місцевості) невитребуваної частки (паю) для ведення товарного сільськогосподарського виробництва (код КВЦПЗ 01.01) в оренду, орієнтовною площею 3,1100 га, в тому числі ріллі – 3,1100 га, за рахунок земель сільськогосподарського призначення (відповідно до схеми поділу земель колективної власності колишнього КСП «Прогрес» земельна ділянка № 0102), що розташована за межами села Івангород Олександрівської селищної територіальної громади Кропивницького району Кіровоградської області.

**З інформацією виступив: Вітер М.М. – начальник відділу земельних ресурсів та просторового планування Олександрівської селищної ради**

**Внесена пропозиція: проект рішення винести на чергову 67 сесію селищної ради восьмого скликання**

Результати голосування: Ковтун В.О. -«ЗА»

Пісний О.І. – «ЗА»

Сокіл С.М. – «ЗА»

«ПРОТИ» - 0

«УТРИМАЛИСЬ» - 0

Приймається

Прийнято. Висновок № 306 (додається)

#### **СЛУХАЛИ**

**6.31** Про надання дозволу ПП «Агростар» (ЄДРПОУ 32840929) на розроблення технічної документації із землеустрою щодо встановлення (відновлення) меж земельної ділянки в натурі (на місцевості) невитребуваної частки (паю) для ведення товарного сільськогосподарського виробництва (код КВЦПЗ 01.01) в оренду, орієнтовною площею 3,8000 га, в тому числі ріллі – 3,8000 га, за рахунок земель сільськогосподарського призначення (відповідно до схеми поділу земель колективної власності

колишнього КСП «Прогрес» земельна ділянка № 0087), що розташована за межами села Івангород Олександрівської селищної територіальної громади Кропивницького району Кіровоградської області.

**З інформацією виступив:** Вітер М.М. – начальник відділу земельних ресурсів та просторового планування Олександрівської селищної ради

**Внесена пропозиція:** проект рішення винести на чергову 67 сесію селищної ради восьмого скликання  
Результати голосування: Ковтун В.О. -«ЗА»

Пісний О.І. – «ЗА»

Сокіл С.М. – «ЗА»

«ПРОТИ» - 0

«УТРИМАЛИСЬ» - 0

Приймається

Прийнято. Висновок № 306 (додається)

#### СЛУХАЛИ

**6.32** Про надання дозволу ПП «Агростар» (ЄДРПОУ 32840929) на розроблення технічної документації із землеустрою щодо встановлення (відновлення) меж земельної ділянки в натурі (на місцевості) невитребуваної частки (паю) для ведення товарного сільськогосподарського виробництва (код КВЦПЗ 01.01) в оренду, орієнтовною площею 4,1900 га, в тому числі ріллі – 4,1900 га, за рахунок земель сільськогосподарського призначення (відповідно до схеми поділу земель колективної власності колишнього КСП «Прогрес» земельна ділянка № 0340), що розташована за межами села Івангород Олександрівської селищної територіальної громади Кропивницького району Кіровоградської області.

**З інформацією виступив:** Вітер М.М. – начальник відділу земельних ресурсів та просторового планування Олександрівської селищної ради

**Внесена пропозиція:** проект рішення винести на чергову 67 сесію селищної ради восьмого скликання  
Результати голосування: Ковтун В.О. -«ЗА»

Пісний О.І. – «ЗА»

Сокіл С.М. – «ЗА»

«ПРОТИ» - 0

«УТРИМАЛИСЬ» - 0

Приймається

Прийнято. Висновок № 306 (додається)

#### СЛУХАЛИ

**6.33** Про надання дозволу ТОВ «Прем'єр – Агро» (ЄДРПОУ 33064333) на розроблення технічної документації із землеустрою щодо встановлення (відновлення) меж земельних ділянок в натурі (на місцевості) невитребуваних часток (паїв) орієнтовною загальною площею 10,1200 га, в тому числі ріллі – 10,1200 га, за рахунок земель сільськогосподарського призначення відповідно до схеми поділу земель колективної власності колишнього КСП «Іскра» земельні ділянки:

№ 0214 орієнтовною площею 2,6100 га; № 0217 орієнтовною площею 2,5900 га;

№ 0233 орієнтовною площею 2,3500 га; № 0221 орієнтовною площею 2,5500 га,

що розташовані за межами села Несваткове Олександрівської селищної територіальної громади Кропивницького району Кіровоградської області.

**З інформацією виступив:** Вітер М.М. – начальник відділу земельних ресурсів та просторового планування Олександрівської селищної ради

**Внесена пропозиція:** проект рішення винести на чергову 67 сесію селищної ради восьмого скликання  
Результати голосування: Ковтун В.О. -«ЗА»

Пісний О.І. – «ЗА»

Сокіл С.М. – «ЗА»

«ПРОТИ» - 0

«УТРИМАЛИСЬ» - 0

Приймається

Прийнято. Висновок № 306 (додається)

#### СЛУХАЛИ

**6.34** Про надання дозволу ФОП Бойко Богдані Іванівні на розроблення технічної документації із землеустрою щодо встановлення (відновлення) меж земельних ділянок в натурі (на місцевості) невитребуваних часток (паїв) орієнтовною загальною площею 10,8156 га, в тому числі ріллі – 10,8156 га, за рахунок земель сільськогосподарського призначення (відповідно до схем поділу земель

колективної власності колишнього КСП «Держинського») земельні ділянки: № 0025 орієнтовною площею 5,9257 га; № 0443 орієнтовною площею 4,8899 га, що розташовані за межами села Цвітне Олександрівської селищної територіальної громади Кропивницького району Кіровоградської області.

**З інформацією виступив:** Вітер М.М. – начальник відділу земельних ресурсів та просторового планування Олександрівської селищної ради

**Внесена пропозиція:** проект рішення винести на чергову 67 сесію селищної ради восьмого скликання  
Результати голосування: Ковтун В.О. - «ЗА»

Пісний О.І. – «ЗА»

Сокіл С.М. – «ЗА»

«ПРОТИ» - 0

«УТРИМАЛИСЬ» - 0

Приймається

Прийнято. Висновок № 306 (додається)

#### СЛУХАЛИ

**8.1** Про надання згоди на встановлення особистого строкового платного земельного сервітуту земельної ділянки 3520555100:50:050:0011 площею 0,0024 га, а саме: право на розміщення тимчасових споруд (малих архітектурних форм) (код обмеження – 07.11), терміном на 10 (десять) років, місце розташування: Кіровоградська область, Кропивницький район, селище Олександрівка, вулиця Шевченка.

Затвердити розрахунок річного розміру плати за користування правом сервітуту (право на розміщення тимчасових споруд (малих архітектурних форм), яке поширюється на всю площу ділянки 3520555100:50:050:0011 станом на 01.01.2025 р. (додаток 1).

Встановити річний розмір плати за користування правом сервітуту (право на розміщення тимчасових споруд (малих архітектурних форм) (код обмеження – 07.11), яке поширюється на всю площу ділянки 3520555100:50:050:0011 станом на 01.01.2025 р. з урахуванням коефіцієнтів індексації нормативної грошової оцінки – 2042,20 грн.

**Внесена пропозиція:** комісія пропонує проект рішення зняти з розгляду.

Результати голосування: Ковтун В.О. - «ЗА»

Пісний О.І. – «ЗА»

Сокіл С.М. – «ЗА»

«ПРОТИ» - 0

«УТРИМАЛИСЬ» - 0

Приймається

Прийнято. Висновок № 307 (додається)

#### СЛУХАЛИ

**8.2** Про затвердження проекту землеустрою щодо відведення земельної ділянки та надання згоди згоду на встановлення особистого строкового платного земельного сервітуту земельної ділянки 3520555100:50:050:0019 площею 0,0052 га, а саме: право на розміщення тимчасових споруд (малих архітектурних форм) (код обмеження – 07.11), терміном на 10 (десять) років, місце розташування: Кіровоградська область, Кропивницький район, селище Олександрівка, вулиця Шевченка.

Затвердити розрахунок річного розміру плати за користування правом сервітуту (право на розміщення тимчасових споруд (малих архітектурних форм), яке поширюється на всю площу ділянки 3520555100:50:050:0019 станом на 01.01.2025 р. (додаток 1).

Встановити річний розмір плати за користування правом сервітуту (право на розміщення тимчасових споруд (малих архітектурних форм) (код обмеження – 07.11), яке поширюється на всю площу ділянки 3520555100:50:050:0019 станом на 01.01.2025 р. з урахуванням коефіцієнтів індексації нормативної грошової оцінки – 4424,77 грн.

**Внесена пропозиція:** комісія пропонує проект рішення зняти з розгляду.

Результати голосування: Ковтун В.О. - «ЗА»

Пісний О.І. – «ЗА»

Сокіл С.М. – «ЗА»

«ПРОТИ» - 0

«УТРИМАЛИСЬ» - 0

Приймається

Прийнято. Висновок № 307 (додається)

**СЛУХАЛИ**

**9.1.1** Про надання дозволу Торосяну Артему Смбаговичу на розроблення проекту землеустрою щодо відведення земельної ділянки в оренду зі зміною цільового призначення за рахунок земельної ділянки 3520555100:50:042:0007 площею 0,2524 га з КВЦПЗ – 11.02. «Для розміщення та експлуатації основних, підсобних і допоміжних будівель і споруд підприємств переробної, машинобудівної та іншої промисловості» на 03.07. «Для будівництва та обслуговування будівель торгівлі», що розташована по вулиці Незалежності України, 9, в селищі Олександрівка Олександрівської селищної територіальної ради Кропивницького району Кіровоградської області.

**З інформацією виступив:** Вітер М.М. – начальник відділу земельних ресурсів та просторового планування Олександрівської селищної ради

**Внесена пропозиція:** проект рішення винести на чергову 67 сесію селищної ради восьмого скликання  
Результати голосування: Ковтун В.О. -«ЗА»

Пісний О.І. – «ЗА»

Сокіл С.М. – «ЗА»

«ПРОТИ» - 0

«УТРИМАЛИСЬ» - 0

Приймається

Прийнято. Висновок № 308 (додається)

**СЛУХАЛИ**

**9.1.2** Про надання дозволу Крутіні Олені Миколаївні на розроблення проекту землеустрою щодо відведення земельної ділянки в оренду терміном на 10 (десять) років, для городництва (код згідно КВЦПЗ 01.07), орієнтовною площею 0,0400 га, за рахунок земельної ділянки, яка не надана у власність або постійне користування за адресою: вул. Шевченка, селище Олександрівка Олександрівської селищної територіальної громади Кропивницького району Кіровоградської області (відповідно до графічних матеріалів).

**З інформацією виступив:** Вітер М.М. – начальник відділу земельних ресурсів та просторового планування Олександрівської селищної ради

**Внесена пропозиція:** проект рішення винести на чергову 67 сесію селищної ради восьмого скликання  
Результати голосування: Ковтун В.О. -«ЗА»

Пісний О.І. – «ЗА»

Сокіл С.М. – «ЗА»

«ПРОТИ» - 0

«УТРИМАЛИСЬ» - 0

Приймається

Прийнято. Висновок № 308 (додається)

**СЛУХАЛИ**

**9.1.3** Про надання дозволу Кульшаю Петру Сидоровичу на розроблення проекту землеустрою щодо відведення земельної ділянки в оренду терміном на 10 (десять) років, для городництва (код згідно КВЦПЗ 01.07), орієнтовною площею 0,1600 га, за рахунок земельної ділянки, яка не надана у власність або постійне користування за адресою: вул. Космонавта Поповича, 17, селище Олександрівка Олександрівської селищної територіальної громади Кропивницького району Кіровоградської області (відповідно до графічних матеріалів).

**З інформацією виступив:** Вітер М.М. – начальник відділу земельних ресурсів та просторового планування Олександрівської селищної ради

**Внесена пропозиція:** проект рішення винести на чергову 67 сесію селищної ради восьмого скликання  
Результати голосування: Ковтун В.О. -«ЗА»

Пісний О.І. – «ЗА»

Сокіл С.М. – «ЗА»

«ПРОТИ» - 0

«УТРИМАЛИСЬ» - 0

Приймається

Прийнято. Висновок № 308 (додається)

**СЛУХАЛИ**

**9.2.1** Про надання дозволу Ніколайченко Олені Анитоліївні на розроблення проекту землеустрою щодо відведення земельної ділянки в оренду терміном на 10 (десять) років, для городництва (код згідно

КВЦПЗ 01.07), орієнтовною площею 0,1500 га, за рахунок земельної ділянки, яка не надана у власність або постійне користування за адресою: вул. Погребняка, 5, селище Гайдамацьке Олександрівської селищної територіальної громади Кропивницького району Кіровоградської області (відповідно до графічних матеріалів).

**З інформацією виступив: Вітер М.М. – начальник відділу земельних ресурсів та просторового планування Олександрівської селищної ради**

**Внесена пропозиція:** проект рішення винести на чергову 67 сесію селищної ради восьмого скликання  
Результати голосування: Ковтун В.О. -«ЗА»

Пісний О.І. – «ЗА»

Сокіл С.М. – «ЗА»

«ПРОТИ» - 0

«УТРИМАЛИСЬ» - 0

Приймається

Прийнято. Висновок № 308 (додається)

#### **СЛУХАЛИ**

**9.2.2** Про надання дозволу Лупалу Ярославу Вікторовичу на розроблення проекту землеустрою щодо відведення земельної ділянки в оренду терміном на 10 (десять) років, для сінокосіння і випасання худоби (код згідно КВЦПЗ 01.08), орієнтовною площею 2,0000 га, за рахунок раніше сформованої земельної ділянки яка не надана у власність або постійне користування за межами селища Гайдамацьке Олександрівської селищної територіальної громади Кропивницького району Кіровоградської області (відповідно до графічних матеріалів).

**З інформацією виступив: Вітер М.М. – начальник відділу земельних ресурсів та просторового планування Олександрівської селищної ради**

**Внесена пропозиція:** проект рішення винести на чергову 67 сесію селищної ради восьмого скликання  
Результати голосування: Ковтун В.О. -«ЗА»

Пісний О.І. – «ЗА»

Сокіл С.М. – «ЗА»

«ПРОТИ» - 0

«УТРИМАЛИСЬ» - 0

Приймається

Прийнято. Висновок № 308 (додається)

#### **СЛУХАЛИ**

**9.2.3** Про надання дозволу Пісному Сергію Олександровичу на розроблення проекту землеустрою щодо відведення земельної ділянки в оренду терміном на 10 (десять) років, для городництва (код згідно КВЦПЗ 01.07), орієнтовною площею 0,6000 га, за рахунок земельної ділянки, яка не надана у власність або постійне користування за адресою: вулиця Глібка, селище Гайдамацьке Олександрівської селищної територіальної громади Кропивницького району Кіровоградської області (відповідно до графічних матеріалів).

**З інформацією виступив: Вітер М.М. – начальник відділу земельних ресурсів та просторового планування Олександрівської селищної ради**

**Внесена пропозиція:** проект рішення винести на чергову 67 сесію селищної ради восьмого скликання  
Результати голосування: Ковтун В.О. -«ЗА»

Пісний О.І. – «»

Сокіл С.М. – «ЗА»

«ПРОТИ» - 0

«УТРИМАЛИСЬ» - 1

Приймається

Прийнято. Висновок № 308 (додається)

Депутат Пісний О.І. керуючись ст.59<sup>1</sup> Закону України «Про місцеве самоврядування в Україні» публічно повідомив членів комісії та присутніх, про те, що не братиме участі під час розгляду питання 9.2.3, в зв'язку з виникненням конфлікту інтересів.

#### **СЛУХАЛИ**

**9.3.1** Про надання дозволу Гросу Лілії Миколаївні на розроблення проекту землеустрою щодо відведення земельних ділянок в оренду терміном на 10 (десять) років, для городництва (код згідно

КВЦПЗ 01.07), орієнтовною площею 0,2100 га, в тому числі: ділянка орієнтовною площею 0,1500 га за адресою: вулиця Берегова село Бірки та ділянка орієнтовною площею 0,0600 га, в межах села Бірки, за рахунок земель комунальної власності, які не надані у власність або постійне користування Олександрівської селищної територіальної громади Кропивницького району Кіровоградської області (відповідно до графічних матеріалів).

**З інформацією виступив: Вітер М.М. – начальник відділу земельних ресурсів та просторового планування Олександрівської селищної ради**

**Внесена пропозиція:** проект рішення винести на чергову 67 сесію селищної ради восьмого скликання  
Результати голосування: Ковтун В.О. -«ЗА»

Пісний О.І. – «ЗА»

Сокіл С.М. – «ЗА»

«ПРОТИ» - 0

«УТРИМАЛИСЬ» - 0

Приймається

Прийнято. Висновок № 308 (додається)

#### СЛУХАЛИ

**9.3.2** Про надання дозволу Дзюбі Павлу Омеляновичу на розроблення проекту землеустрою щодо відведення земельної ділянки в оренду терміном на 10 (десять) років, для городництва (код згідно КВЦПЗ 01.07), орієнтовною площею 0,1300 га, за рахунок земельної ділянки, яка не надана у власність або постійне користування за адресою: вул. Садова, 6, село Бірки Олександрівської селищної територіальної громади Кропивницького району Кіровоградської області (відповідно до графічних матеріалів).

**З інформацією виступив: Вітер М.М. – начальник відділу земельних ресурсів та просторового планування Олександрівської селищної ради**

**Внесена пропозиція:** проект рішення винести на чергову 67 сесію селищної ради восьмого скликання  
Результати голосування: Ковтун В.О. -«ЗА»

Пісний О.І. – «ЗА»

Сокіл С.М. – «ЗА»

«ПРОТИ» - 0

«УТРИМАЛИСЬ» - 0

Приймається

Прийнято. Висновок № 308 (додається)

#### СЛУХАЛИ

**9.3.3** Про надання дозволу Майданик Любові Григорівні на розроблення проекту землеустрою щодо відведення земельної ділянки в оренду терміном на 10 (десять) років, для городництва (код згідно КВЦПЗ 01.07), орієнтовною площею 0,4000 га, за рахунок земельної ділянки, яка не надана у власність або постійне користування в межах села Бірки Олександрівської селищної територіальної громади Кропивницького району Кіровоградської області (відповідно до графічних матеріалів).

**З інформацією виступив: Вітер М.М. – начальник відділу земельних ресурсів та просторового планування Олександрівської селищної ради**

**Внесена пропозиція:** проект рішення винести на чергову 67 сесію селищної ради восьмого скликання  
Результати голосування: Ковтун В.О. -«ЗА»

Пісний О.І. – «ЗА»

Сокіл С.М. – «ЗА»

«ПРОТИ» - 0

«УТРИМАЛИСЬ» - 0

Приймається

Прийнято. Висновок № 308 (додається)

#### СЛУХАЛИ

**9.3.4** Про надання дозволу Кірману Костянтину Григоровичу на розроблення проекту землеустрою щодо відведення земельної ділянки в оренду терміном на 10 (десять) років, для городництва (код згідно КВЦПЗ 01.07), орієнтовною площею 0,1300 га, за рахунок земельної ділянки, яка не надана у власність або постійне користування за адресою: вулиця С.Деренкова, село Бірки Олександрівської селищної територіальної громади Кропивницького району Кіровоградської області (відповідно до графічних матеріалів).

**З інформацією виступив: Вітер М.М. – начальник відділу земельних ресурсів та просторового планування Олександрівської селищної ради**

**Внесена пропозиція:** проект рішення винести на чергову 67 сесію селищної ради восьмого скликання  
Результати голосування: Ковтун В.О. -«ЗА»

Пісний О.І. – «ЗА»

Сокіл С.М. – «ЗА»

«ПРОТИ» - 0

«УТРИМАЛИСЬ» - 0

Приймається

Прийнято. Висновок № 308 (додається)

**СЛУХАЛИ**

**9.3.5** Про надання дозволу Курганському Юрію Івановичу на розроблення проекту землеустрою щодо відведення земельної ділянки в оренду терміном на 10 (десять) років, для городництва (код згідно КВЦПЗ 01.07), орієнтовною площею 0,1000 га, за рахунок земельної ділянки, яка не надана у власність або постійне користування в межах села Бірки Олександрівської селищної територіальної громади Кропивницького району Кіровоградської області (відповідно до графічних матеріалів).

**З інформацією виступив: Вітер М.М. – начальник відділу земельних ресурсів та просторового планування Олександрівської селищної ради**

**Внесена пропозиція:** проект рішення винести на чергову 67 сесію селищної ради восьмого скликання  
Результати голосування: Ковтун В.О. -«ЗА»

Пісний О.І. – «ЗА»

Сокіл С.М. – «ЗА»

«ПРОТИ» - 0

«УТРИМАЛИСЬ» - 0

Приймається

Прийнято. Висновок № 308 (додається)

**СЛУХАЛИ**

**9.3.6** Про надання дозволу Пономарю Олегу Анатолійовичу на розроблення проекту землеустрою щодо відведення земельної ділянки в оренду терміном на 10 (десять) років, для городництва (код згідно КВЦПЗ 01.07), орієнтовною площею 0,6000 га, за рахунок земельної ділянки, яка не надана у власність або постійне користування за адресою: вулиця Центральна, 67, село Бірки Олександрівської селищної територіальної громади Кропивницького району Кіровоградської області (відповідно до графічних матеріалів).

**З інформацією виступив: Вітер М.М. – начальник відділу земельних ресурсів та просторового планування Олександрівської селищної ради**

**Внесена пропозиція:** проект рішення винести на чергову 67 сесію селищної ради восьмого скликання  
Результати голосування: Ковтун В.О. -«ЗА»

Пісний О.І. – «ЗА»

Сокіл С.М. – «ЗА»

«ПРОТИ» - 0

«УТРИМАЛИСЬ» - 0

Приймається

Прийнято. Висновок № 308 (додається)

**СЛУХАЛИ**

**9.3.7** Про надання дозволу Гарбуз Олександрі Іванівні на розроблення проекту землеустрою щодо відведення земельної ділянки в оренду терміном на 10 (десять) років, для городництва (код згідно КВЦПЗ 01.07), орієнтовною площею 0,0600 га, за рахунок земельної ділянки, яка не надана у власність або постійне користування в межах села Бірки Олександрівської селищної територіальної громади Кропивницького району Кіровоградської області (відповідно до графічних матеріалів).

**З інформацією виступив: Вітер М.М. – начальник відділу земельних ресурсів та просторового планування Олександрівської селищної ради**

**Внесена пропозиція:** проект рішення винести на чергову 67 сесію селищної ради восьмого скликання  
Результати голосування: Ковтун В.О. -«ЗА»

Пісний О.І. – «ЗА»

Сокіл С.М. – «ЗА»

«ПРОТИ» - 0  
 «УТРИМАЛИСЬ» - 0  
 Приймається

Принято. Висновок № 308 (додається)

#### СЛУХАЛИ

**9.3.9** Про надання дозволу Яременку Віталію Володимировичу на розроблення проекту землеустрою щодо відведення земельної ділянки в оренду терміном на 10 (десять) років, для городництва (код згідно КВЦПЗ 01.07), орієнтовною площею 0,0600 га, за рахунок земельної ділянки, яка не надана у власність або постійне користування за адресою: вулиця Геологічна, село Бірки Олександрівської селищної територіальної громади Кропивницького району Кіровоградської області (відповідно до графічних матеріалів).

**З інформацією виступив:** Вітер М.М. – начальник відділу земельних ресурсів та просторового планування Олександрівської селищної ради

**Внесена пропозиція:** проект рішення винести на чергову 67 сесію селищної ради восьмого скликання  
 Результати голосування: Ковтун В.О. -«ЗА»

Пісний О.І. – «ЗА»  
 Сокіл С.М. – «ЗА»  
 «ПРОТИ» - 0  
 «УТРИМАЛИСЬ» - 0  
 Приймається

Принято. Висновок № 308 (додається)

#### СЛУХАЛИ

**9.3.9** Про надання дозволу Нагубневій Валентині Іванівні на розроблення проекту землеустрою щодо відведення земельної ділянки в оренду терміном на 10 (десять) років, для сінокошіння і випасання худоби (код згідно КВЦПЗ 01.08), орієнтовною площею 2,0000 га, за рахунок земельної ділянки яка не надана у власність або постійне користування за межами села Бірки Олександрівської селищної територіальної громади Кропивницького району Кіровоградської області (відповідно до графічних матеріалів).

**З інформацією виступив:** Вітер М.М. – начальник відділу земельних ресурсів та просторового планування Олександрівської селищної ради

**Внесена пропозиція:** проект рішення винести на чергову 67 сесію селищної ради восьмого скликання  
 Результати голосування: Ковтун В.О. -«ЗА»

Пісний О.І. – «ЗА»  
 Сокіл С.М. – «ЗА»  
 «ПРОТИ» - 0  
 «УТРИМАЛИСЬ» - 0  
 Приймається

Принято. Висновок № 308 (додається)

#### СЛУХАЛИ

**9.3.10** Про надання дозволу Нагубневій Тетяні Станіславівні на розроблення проекту землеустрою щодо відведення земельної ділянки в оренду терміном на 10 (десять) років, для сінокошіння і випасання худоби (код згідно КВЦПЗ 01.08), орієнтовною площею 2,0000 га, за рахунок земельної ділянки яка не надана у власність або постійне користування за межами села Бірки Олександрівської селищної територіальної громади Кропивницького району Кіровоградської області (відповідно до графічних матеріалів).

**З інформацією виступив:** Вітер М.М. – начальник відділу земельних ресурсів та просторового планування Олександрівської селищної ради

**Внесена пропозиція:** проект рішення винести на чергову 67 сесію селищної ради восьмого скликання  
 Результати голосування: Ковтун В.О. -«ЗА»

Пісний О.І. – «ЗА»  
 Сокіл С.М. – «ЗА»  
 «ПРОТИ» - 0  
 «УТРИМАЛИСЬ» - 0  
 Приймається

Принято. Висновок № 308 (додається)

9.3. [redacted] видання дозволу Федоренко Світлані Дмитрівні на розроблення проекту землеустрою щодо відведення земельної ділянки в оренду терміном на 10 (десять) років, для городництва (код згідно КВ [redacted] 7), орієнтовною площею 0,6000 га, за рахунок земельної ділянки, яка не надана у власність або користування за адресою: вулиця Центральна, село Бірки Олександрівської селищної територіальної громади Кропивницького району Кіровоградської області (відповідно до графічних матеріалів).

**З [redacted] виступив:** Вітер М.М. – начальник відділу земельних ресурсів та просторового планування Олександрівської селищної ради

**Висновок:** проект рішення винести на чергову 67 сесію селищної ради восьмого скликання

Результат обговорення: Ковтун В.О. -«ЗА»  
 Пісний О.І. – «ЗА»  
 Сокіл С.М. – «ЗА»  
 «ПРОТИ» - 0  
 «УТРИМАЛИСЬ» - 0  
 Приймається

Примітка: рішення № 308 (додається)

9.3. [redacted] видання дозволу Лавицькій Надії Прокопівні на розроблення проекту землеустрою щодо відведення земельної ділянки в оренду терміном на 10 (десять) років, для городництва (код згідно КВ [redacted] 7), орієнтовною площею 0,0600 га, за рахунок земельної ділянки, яка не надана у власність або користування за адресою: вулиця Геологічна, село Бірки Олександрівської селищної територіальної громади Кропивницького району Кіровоградської області (відповідно до графічних матеріалів).

**З [redacted] виступив:** Вітер М.М. – начальник відділу земельних ресурсів та просторового планування Олександрівської селищної ради

**Висновок:** проект рішення винести на чергову 67 сесію селищної ради восьмого скликання

Результат обговорення: Ковтун В.О. -«ЗА»  
 Пісний О.І. – «ЗА»  
 Сокіл С.М. – «ЗА»  
 «ПРОТИ» - 0  
 «УТРИМАЛИСЬ» - 0  
 Приймається

Примітка: рішення № 308 (додається)

9.3. [redacted] видання дозволу Гончару Владиславу Вікторовичу на розроблення проекту землеустрою щодо відведення земельної ділянки в оренду терміном на 10 (десять) років, для городництва (код згідно КВ [redacted] 07), орієнтовною площею 0,4000 га, за рахунок земельної ділянки, яка не надана у власність або постійне користування за адресою: вулиця Підлісна (Іванова), 33, село Бірки Олександрівської селищної територіальної громади Кропивницького району Кіровоградської області (відповідно до графічних матеріалів).

**З [redacted] виступив:** Вітер М.М. – начальник відділу земельних ресурсів та просторового планування Олександрівської селищної ради

**Висновок:** проект рішення винести на чергову 67 сесію селищної ради восьмого скликання

Результат обговорення: Ковтун В.О. -«ЗА»  
 Пісний О.І. – «ЗА»  
 Сокіл С.М. – «ЗА»  
 «ПРОТИ» - 0  
 «УТРИМАЛИСЬ» - 0  
 Приймається

Примітка: рішення № 308 (додається)

9.3. [redacted] видання дозволу Малині Надії Володимирівні на розроблення проекту землеустрою щодо відведення земельної ділянки в оренду терміном на 10 (десять) років, для городництва (код згідно КВ [redacted] 7), орієнтовною площею 0,4000 га, за рахунок земельної ділянки, яка не надана у власність

або постійне користування за адресою: вулиця Центральна, 86 а, село Бірки Олександрівської селищної територіальної громади Кропивницького району Кіровоградської області (відповідно до графічних матеріалів).

**З інформацією виступив:** Вітер М.М. – начальник відділу земельних ресурсів та просторового планування Олександрівської селищної ради

**Внесена пропозиція:** проект рішення винести на чергову 67 сесію селищної ради восьмого скликання  
Результати голосування: Ковтун В.О. -«ЗА»

Пісний О.І. – «ЗА»

Сокіл С.М. – «ЗА»

«ПРОТИ» - 0

«УТРИМАЛИСЬ» - 0

Приймається

Прийнято. Висновок № 308 (додається)

#### СЛУХАЛИ

**9.3.15** Про надання дозволу Савченку Андрію Миколайовичу на розроблення проекту землеустрою щодо відведення земельної ділянки в оренду терміном на 10 (десять) років, для городництва (код згідно КВЦПЗ 01.07), орієнтовною площею 0,4000 га, за рахунок земельної ділянки, яка не надана у власність або постійне користування за адресою: вулиця Центральна, 92, село Бірки Олександрівської селищної територіальної громади Кропивницького району Кіровоградської області (відповідно до графічних матеріалів).

**З інформацією виступив:** Вітер М.М. – начальник відділу земельних ресурсів та просторового планування Олександрівської селищної ради

**Внесена пропозиція:** проект рішення винести на чергову 67 сесію селищної ради восьмого скликання  
Результати голосування: Ковтун В.О. -«ЗА»

Пісний О.І. – «ЗА»

Сокіл С.М. – «ЗА»

«ПРОТИ» - 0

«УТРИМАЛИСЬ» - 0

Приймається

Прийнято. Висновок № 308 (додається)

#### СЛУХАЛИ

**9.3.16** Про надання дозволу Бородавці Людмилі Анатоліївні на розроблення проекту землеустрою щодо відведення земельної ділянки в оренду терміном на 10 (десять) років, для городництва (код згідно КВЦПЗ 01.07), орієнтовною площею 0,0600 га, за рахунок земельної ділянки, яка не надана у власність або постійне користування за адресою: вулиця Садова, село Бірки Олександрівської селищної територіальної громади Кропивницького району Кіровоградської області (відповідно до графічних матеріалів).

**З інформацією виступив:** Вітер М.М. – начальник відділу земельних ресурсів та просторового планування Олександрівської селищної ради

**Внесена пропозиція:** проект рішення винести на чергову 67 сесію селищної ради восьмого скликання  
Результати голосування: Ковтун В.О. -«ЗА»

Пісний О.І. – «ЗА»

Сокіл С.М. – «ЗА»

«ПРОТИ» - 0

«УТРИМАЛИСЬ» - 0

Приймається

Прийнято. Висновок № 308 (додається)

#### СЛУХАЛИ

**9.3.17** Про надання дозволу Петренку Анатолію Васильовичу на розроблення проекту землеустрою щодо відведення земельної ділянки в оренду терміном на 10 (десять) років, для городництва (код згідно КВЦПЗ 01.07), орієнтовною площею 0,0600 га, за рахунок земельної ділянки, яка не надана у власність або постійне користування за адресою: вулиця Садова, село Бірки Олександрівської селищної територіальної громади Кропивницького району Кіровоградської області (відповідно до графічних матеріалів).

**З інформацією виступив:** Вітер М.М. – начальник відділу земельних ресурсів та просторового

**планування Олександрівської селищної ради**

**Внесена пропозиція:** проект рішення винести на чергову 67 сесію селищної ради восьмого скликання  
Результати голосування: Ковтун В.О. -«ЗА»

Пісний О.І. – «ЗА»

Сокіл С.М. – «ЗА»

«ПРОТИ» - 0

«УТРИМАЛИСЬ» - 0

Приймається

Прийнято. Висновок № 308 (додається)

**СЛУХАЛИ**

**9.3.18** Про надання дозволу Дзюбі Василю Овсійовичу на розроблення проекту землеустрою щодо відведення земельної ділянки в оренду терміном на 10 (десять) років, для городництва (код згідно КВЦПЗ 01.07), орієнтовною площею 0,0600 га, за рахунок земельної ділянки, яка не надана у власність або постійне користування в межах села Бірки Олександрівської селищної територіальної громади Кропивницького району Кіровоградської області (відповідно до графічних матеріалів).

**З інформацією виступив:** Вітер М.М. – начальник відділу земельних ресурсів та просторового планування Олександрівської селищної ради

**Внесена пропозиція:** проект рішення винести на чергову 67 сесію селищної ради восьмого скликання  
Результати голосування: Ковтун В.О. -«ЗА»

Пісний О.І. – «ЗА»

Сокіл С.М. – «ЗА»

«ПРОТИ» - 0

«УТРИМАЛИСЬ» - 0

Приймається

Прийнято. Висновок № 308 (додається)

**СЛУХАЛИ**

**9.6.1** Про надання дозволу Олефіренку Владиславу Юрійовичу на розроблення проекту землеустрою щодо відведення земельної ділянки в оренду терміном на 10 (десять) років, для сінокосіння і випасання худоби (код згідно КВЦПЗ 01.08), орієнтовною площею 2,0000 га, за рахунок земельної ділянки яка не надана у власність або постійне користування за межами села Веселе Олександрівської селищної територіальної громади Кропивницького району Кіровоградської області (відповідно до графічних матеріалів).

**З інформацією виступив:** Вітер М.М. – начальник відділу земельних ресурсів та просторового планування Олександрівської селищної ради

**Внесена пропозиція:** проект рішення винести на чергову 67 сесію селищної ради восьмого скликання  
Результати голосування: Ковтун В.О. -«ЗА»

Пісний О.І. – «ЗА»

Сокіл С.М. – «ЗА»

«ПРОТИ» - 0

«УТРИМАЛИСЬ» - 0

Приймається

Прийнято. Висновок № 308 (додається)

**СЛУХАЛИ**

**9.6.2** Про надання дозволу Косенку Валерію Миколайовичу на розроблення проекту землеустрою щодо відведення земельної ділянки в оренду терміном на 10 (десять) років, для сінокосіння і випасання худоби (код згідно КВЦПЗ 01.08), орієнтовною площею 2,0000 га, за рахунок земельної ділянки яка не надана у власність або постійне користування за межами села Веселе Олександрівської селищної територіальної громади Кропивницького району Кіровоградської області (відповідно до графічних матеріалів).

**З інформацією виступив:** Вітер М.М. – начальник відділу земельних ресурсів та просторового планування Олександрівської селищної ради

**Внесена пропозиція:** проект рішення винести на чергову 67 сесію селищної ради восьмого скликання  
Результати голосування: Ковтун В.О. -«ЗА»

Пісний О.І. – «ЗА»

Сокіл С.М. – «ЗА»

«ПРОТИ» - 0  
 «УТРИМАЛИСЬ» - 0

Приймається

Прийнято. Висновок № 308 (додається)

#### СЛУХАЛИ

**9.6.3** Про надання дозволу Шишці – Гончар Олені Олександрівні на розроблення проекту землеустрою щодо відведення земельної ділянки в оренду терміном на 10 (десять) років, для городництва (код згідно КВЦПЗ 01.07), орієнтовною площею 0,1500 га, за рахунок земельної ділянки, яка не надана у власність або постійне користування в межах села Гайове Олександрівської селищної територіальної громади Кропивницького району Кіровоградської області (відповідно до графічних матеріалів).

**З інформацією виступив: Вітер М.М. – начальник відділу земельних ресурсів та просторового планування Олександрівської селищної ради**

**Внесена пропозиція:** проект рішення винести на чергову 67 сесію селищної ради восьмого скликання

Результати голосування: Ковтун В.О. -«ЗА»

Пісний О.І. – «ЗА»

Сокіл С.М. – «ЗА»

«ПРОТИ» - 0

«УТРИМАЛИСЬ» - 0

Приймається

Прийнято. Висновок № 308 (додається)

#### СЛУХАЛИ

**9.7.1** Про надання дозволу Чернобай Джерен Аннаївні на розроблення проекту землеустрою щодо відведення земельної ділянки в оренду терміном на 10 (десять) років, для сінокошення і випасання худоби (код згідно КВЦПЗ 01.08), орієнтовною площею 0,4000 га, за рахунок земельної ділянки яка не надана у власність або постійне користування за адресою: вулиця Хутірська, село Вищі Верещаки Олександрівської селищної територіальної громади Кропивницького району Кіровоградської області (відповідно до графічних матеріалів).

**З інформацією виступив: Вітер М.М. – начальник відділу земельних ресурсів та просторового планування Олександрівської селищної ради**

**Внесена пропозиція:** проект рішення винести на чергову 67 сесію селищної ради восьмого скликання

Результати голосування: Ковтун В.О. -«ЗА»

Пісний О.І. – «ЗА»

Сокіл С.М. – «ЗА»

«ПРОТИ» - 0

«УТРИМАЛИСЬ» - 0

Приймається

Прийнято. Висновок № 308 (додається)

#### СЛУХАЛИ

**9.7.2** Про надання дозволу Курганському Юрію Івановичу на розроблення проекту землеустрою щодо відведення земельної ділянки в оренду терміном на 10 (десять) років, для городництва (код згідно КВЦПЗ 01.07), орієнтовною площею 0,1000 га, за рахунок земельної ділянки, яка не надана у власність або постійне користування в межах села Любомирка Олександрівської селищної територіальної громади Кропивницького району Кіровоградської області (відповідно до графічних матеріалів).

**З інформацією виступив: Вітер М.М. – начальник відділу земельних ресурсів та просторового планування Олександрівської селищної ради**

**Внесена пропозиція:** проект рішення винести на чергову 67 сесію селищної ради восьмого скликання

Результати голосування: Ковтун В.О. -«ЗА»

Пісний О.І. – «ЗА»

Сокіл С.М. – «ЗА»

«ПРОТИ» - 0

«УТРИМАЛИСЬ» - 0

Приймається

Прийнято. Висновок № 308 (додається)

#### СЛУХАЛИ

**9.8.1** Про надання дозволу Аполоновій Віті Веніамінівні на розроблення проекту землеустрою щодо

відведення земельної ділянки в оренду терміном на 10 (десять) років, для городництва (код згідно КВЦПЗ 01.07), орієнтовною площею 0,5500 га, за рахунок земельної ділянки, яка не надана у власність або постійне користування за адресою: вулиця Б.Хмельницького, 26, село Кримки Олександрівської селищної територіальної громади Кропивницького району Кіровоградської області (відповідно до графічних матеріалів).

**З інформацією виступив: Вітер М.М. – начальник відділу земельних ресурсів та просторового планування Олександрівської селищної ради**

**Внесена пропозиція: проект рішення винести на чергову 67 сесію селищної ради восьмого скликання**  
Результати голосування: Ковтун В.О. -«ЗА»

Пісний О.І. – «ЗА»

Сокіл С.М. – «ЗА»

«ПРОТИ» - 0

«УТРИМАЛИСЬ» - 0

Приймається

Прийнято. Висновок № 308 (додається)

#### СЛУХАЛИ

**9.10.1** Про надання Мішустиній Аліні Володимирівні на розроблення проекту землеустрою щодо відведення земельної ділянки в оренду терміном на 10 (десять) років, для городництва (код згідно КВЦПЗ 01.07), орієнтовною площею 0,4200 га, в тому числі: ділянка орієнтовною площею 0,1700 га за адресою: вулиця Щаслива, село Красносілка ділянка орієнтовною площею 0,2500 га, в межах села Красносілка, за рахунок земель комунальної власності, які не надані у власність або постійне користування Олександрівської селищної територіальної громади Кропивницького району Кіровоградської області (відповідно до графічних матеріалів).

**З інформацією виступив: Вітер М.М. – начальник відділу земельних ресурсів та просторового планування Олександрівської селищної ради**

**Внесена пропозиція: проект рішення винести на чергову 67 сесію селищної ради восьмого скликання**  
Результати голосування: Ковтун В.О. -«ЗА»

Пісний О.І. – «ЗА»

Сокіл С.М. – «ЗА»

«ПРОТИ» - 0

«УТРИМАЛИСЬ» - 0

Приймається

Прийнято. Висновок № 308 (додається)

#### СЛУХАЛИ

**9.11.1** Про надання дозволу Анастасьєвій Тамарі Іванівні на розроблення проекту землеустрою щодо відведення земельних ділянок в оренду терміном на 10 (десять) років, для городництва (код згідно КВЦПЗ 01.07), орієнтовною площею 0,4000 га, в тому числі: ділянка орієнтовною площею 0,1700 га за адресою: вулиця Степова, 8, село Красносілля та ділянка орієнтовною площею 0,2200 га за адресою: вулиця Степова, 8, село Красносілля, за рахунок земель комунальної власності, які не надані у власність або постійне користування Олександрівської селищної територіальної громади Кропивницького району Кіровоградської області (відповідно до графічних матеріалів).

**З інформацією виступив: Вітер М.М. – начальник відділу земельних ресурсів та просторового планування Олександрівської селищної ради**

**Внесена пропозиція: проект рішення винести на чергову 67 сесію селищної ради восьмого скликання**  
Результати голосування: Ковтун В.О. -«ЗА»

Пісний О.І. – «ЗА»

Сокіл С.М. – «ЗА»

«ПРОТИ» - 0

«УТРИМАЛИСЬ» - 0

Приймається

Прийнято. Висновок № 308 (додається)

#### СЛУХАЛИ

**9.11.2** Про надання дозволу Цегельнику Віктору Миколайовичу на розроблення проекту землеустрою щодо відведення земельної ділянки в оренду терміном на 10 (десять) років, для городництва (код згідно КВЦПЗ 01.07), орієнтовною площею 0.6000 га, за рахунок земельної ділянки, яка не надана у

власність або постійне користування в межах села КрасносілляОлександрівської селищної територіальної громади Кропивницького району Кіровоградської області (відповідно до графічних матеріалів).

**З інформацією виступив: Вітер М.М. – начальник відділу земельних ресурсів та просторового планування Олександрівської селищної ради**

**Внесена пропозиція:** проект рішення винести на чергову 67 сесію селищної ради восьмого скликання  
Результати голосування: Ковтун В.О. -«ЗА»

Пісний О.І. – «ЗА»

Сокіл С.М. – «ЗА»

«ПРОТИ» - 0

«УТРИМАЛИСЬ» - 0

Приймається

Прийнято. Висновок № 308 (додається)

#### СЛУХАЛИ

**9.11.3** Про надання дозволу Шереметьєвій Світлані Михайлівні на розроблення проекту землеустрою щодо відведення земельної ділянки в оренду терміном на 10 (десять) років, для городництва (код згідно КВЦПЗ 01.07), орієнтовною площею 0,4200 га, за рахунок земельної ділянки, яка не надана у власність або постійне користування за адресою: вулиця Травнева, село Красносілля Олександрівської селищної територіальної громади Кропивницького району Кіровоградської області (відповідно до графічних матеріалів).

**З інформацією виступив: Вітер М.М. – начальник відділу земельних ресурсів та просторового планування Олександрівської селищної ради**

**Внесена пропозиція:** проект рішення винести на чергову 67 сесію селищної ради восьмого скликання  
Результати голосування: Ковтун В.О. -«ЗА»

Пісний О.І. – «ЗА»

Сокіл С.М. – «ЗА»

«ПРОТИ» - 0

«УТРИМАЛИСЬ» - 0

Приймається

Прийнято. Висновок № 308 (додається)

#### СЛУХАЛИ

**9.12.1** Про надання дозволу Дорошко Ользі Володимирівні на розроблення проекту землеустрою щодо відведення земельної ділянки в оренду терміном на 10 (десять) років, для городництва (код згідно КВЦПЗ 01.07), орієнтовною площею 0,5300 га, за рахунок земельної ділянки, яка не надана у власність або постійне користування за адресою: вулиця Героїв України,103, село Михайлівка Олександрівської селищної територіальної ради Кропивницького району Кіровоградської області (відповідно до графічних матеріалів).

**З інформацією виступив: Вітер М.М. – начальник відділу земельних ресурсів та просторового планування Олександрівської селищної ради**

**Внесена пропозиція:** проект рішення винести на чергову 67 сесію селищної ради восьмого скликання  
Результати голосування: Ковтун В.О. -«ЗА»

Пісний О.І. – «ЗА»

Сокіл С.М. – «ЗА»

«ПРОТИ» - 0

«УТРИМАЛИСЬ» - 0

Приймається

Прийнято. Висновок № 308 (додається)

#### СЛУХАЛИ

**9.12.2** Про надання дозволу Дорошку Станіславу Олександровичу на розроблення проекту землеустрою щодо відведення земельних ділянок в оренду терміном на 10 (десять) років, для городництва (код згідно КВЦПЗ 01.07), орієнтовною площею 0,2400 га, в тому числі: дві ділянки орієнтовними площами по 0,1200 га кожна, за рахунок земель комунальної власності, які не надані у власність або постійне користування в межах села Михайлівка Олександрівської селищної територіальної ради Кропивницького району Кіровоградської області (відповідно до графічних матеріалів).

**З інформацією виступив: Вітер М.М. – начальник відділу земельних ресурсів та просторового планування Олександрівської селищної ради**

**Внесена пропозиція:** проект рішення винести на чергову 67 сесію селищної ради восьмого скликання  
Результати голосування: Ковтун В.О. -«ЗА»

Пісний О.І. – «ЗА»

Сокіл С.М. – «ЗА»

«ПРОТИ» - 0

«УТРИМАЛИСЬ» - 0

Приймається

Прийнято. Висновок № 308 (додається)

**СЛУХАЛИ**

**9.12.3** Про надання дозволу Тороповій Яні Іванівні на розроблення проекту землеустрою щодо відведення земельної ділянки в оренду терміном на 10 (десять) років, для городництва (код згідно КВЦПЗ 01.07), орієнтовною площею 0,2500 га, за рахунок земельної ділянки, яка не надана у власність або постійне користування за адресою: вулиця Сонячна, 8, село Михайлівка Олександрівської селищної територіальної ради Кропивницького району Кіровоградської області (відповідно до графічних матеріалів).

**З інформацією виступив: Вітер М.М. – начальник відділу земельних ресурсів та просторового планування Олександрівської селищної ради**

**Внесена пропозиція:** проект рішення винести на чергову 67 сесію селищної ради восьмого скликання  
Результати голосування: Ковтун В.О. -«ЗА»

Пісний О.І. – «ЗА»

Сокіл С.М. – «ЗА»

«ПРОТИ» - 0

«УТРИМАЛИСЬ» - 0

Приймається

Прийнято. Висновок № 308 (додається)

**СЛУХАЛИ**

**9.13.1** Про надання дозволу Сидоренку Віталію Вікторовичу на розроблення проекту землеустрою щодо відведення земельної ділянки в оренду терміном на 10 (десять) років, для городництва (код згідно КВЦПЗ 01.07), орієнтовною площею 0,2400 га, за рахунок земельної ділянки, яка не надана у власність або постійне користування за адресою: вул. Польова, 30, село Несваткове Олександрівської селищної територіальної громади Кропивницького району Кіровоградської області (відповідно до графічних матеріалів).

**З інформацією виступив: Вітер М.М. – начальник відділу земельних ресурсів та просторового планування Олександрівської селищної ради**

**Внесена пропозиція:** проект рішення винести на чергову 67 сесію селищної ради восьмого скликання  
Результати голосування: Ковтун В.О. -«ЗА»

Пісний О.І. – «ЗА»

Сокіл С.М. – «ЗА»

«ПРОТИ» - 0

«УТРИМАЛИСЬ» - 0

Приймається

Прийнято. Висновок № 308 (додається)

**СЛУХАЛИ**

**9.14.1** Про надання дозволу Яковенку Валерію Івановичу на розроблення проекту землеустрою щодо відведення земельної ділянки в оренду терміном на 10 (десять) років, для городництва (код згідно КВЦПЗ 01.07), орієнтовною площею 0,6000 га, за рахунок земельної ділянки, яка не надана у власність або постійне користування за адресою: провулок Садовий, село Підлісне Олександрівської селищної територіальної ради Кропивницького району Кіровоградської області (відповідно до графічних матеріалів).

**З інформацією виступив: Вітер М.М. – начальник відділу земельних ресурсів та просторового планування Олександрівської селищної ради**

**Внесена пропозиція:** проект рішення винести на чергову 67 сесію селищної ради восьмого скликання  
Результати голосування: Ковтун В.О. -«ЗА»

Пісний О.І. – «ЗА»  
 Сокіл С.М. – «ЗА»  
 «ПРОТИ» - 0  
 «УТРИМАЛИСЬ» - 0  
 Приймається

Прийнято. Висновок № 308 (додається)

#### СЛУХАЛИ

**9.14.2** Про надання дозволу Губенко Олені Миколаївні на розроблення проекту землеустрою щодо відведення земельної ділянки в оренду терміном на 10 (десять) років, для городництва (код згідно КВЦПЗ 01.07), орієнтовною площею 0,4000 га, за рахунок земельної ділянки, яка не надана у власність або постійне користування за адресою: вулиця Шевченка, село Підлісне Олександрівської селищної територіальної ради Кропивницького району Кіровоградської області (відповідно до графічних матеріалів).

**З інформацією виступив:** Вітер М.М. – начальник відділу земельних ресурсів та просторового планування Олександрівської селищної ради

**Внесена пропозиція:** проект рішення винести на чергову 67 сесію селищної ради восьмого скликання  
 Результати голосування: Ковтун В.О. -«ЗА»

Пісний О.І. – «ЗА»  
 Сокіл С.М. – «ЗА»  
 «ПРОТИ» - 0  
 «УТРИМАЛИСЬ» - 0  
 Приймається

Прийнято. Висновок № 308 (додається)

#### СЛУХАЛИ

**9.14.3** Про надання дозволу Полтавському Миколі Миколайовичу на розроблення проекту землеустрою щодо відведення земельної ділянки в оренду терміном на 10 (десять) років, для городництва (код згідно КВЦПЗ 01.07), орієнтовною площею 0,6000 га, за рахунок земельної ділянки, яка не надана у власність або постійне користування в межах села Підлісне Олександрівської селищної територіальної ради Кропивницького району Кіровоградської області (відповідно до графічних матеріалів).

**З інформацією виступив:** Вітер М.М. – начальник відділу земельних ресурсів та просторового планування Олександрівської селищної ради

**Внесена пропозиція:** проект рішення винести на чергову 67 сесію селищної ради восьмого скликання  
 Результати голосування: Ковтун В.О. -«ЗА»

Пісний О.І. – «ЗА»  
 Сокіл С.М. – «ЗА»  
 «ПРОТИ» - 0  
 «УТРИМАЛИСЬ» - 0  
 Приймається

Прийнято. Висновок № 308 (додається)

#### СЛУХАЛИ

**9.14.4** Про надання дозволу Нерух Галині Василівні на розроблення проекту землеустрою щодо відведення земельної ділянки в оренду терміном на 10 (десять) років, для городництва (код згідно КВЦПЗ 01.07), орієнтовною площею 0,2500 га, за рахунок земельної ділянки, яка не надана у власність або постійне користування за адресою: вул. Авдієвського, село Підлісне Олександрівської селищної територіальної громади Кропивницького району Кіровоградської області (відповідно до графічних матеріалів).

**З інформацією виступив:** Вітер М.М. – начальник відділу земельних ресурсів та просторового планування Олександрівської селищної ради

**Внесена пропозиція:** проект рішення винести на чергову 67 сесію селищної ради восьмого скликання  
 Результати голосування: Ковтун В.О. -«ЗА»

Пісний О.І. – «ЗА»  
 Сокіл С.М. – «ЗА»  
 «ПРОТИ» - 0  
 «УТРИМАЛИСЬ» - 0

Приймається

Прийнято. Висновок № 308 (додається)

**СЛУХАЛИ**

**9.14.5** Про надання дозволу Тимофійенко Антоніні Миколаївні на розроблення проекту землеустрою щодо відведення земельної ділянки в оренду терміном на 10 (десять) років, для городництва (код згідно КВЦПЗ 01.07), орієнтовною площею 0,3000 га, за рахунок земельної ділянки, яка не надана у власність або постійне користування за адресою: пров. Садовий, село Підлісне Олександрівської селищної територіальної громади Кропивницького району Кіровоградської області (відповідно до графічних матеріалів).

**З інформацією виступив: Вітер М.М. – начальник відділу земельних ресурсів та просторового планування Олександрівської селищної ради**

**Внесена пропозиція: проект рішення винести на чергову 67 сесію селищної ради восьмого скликання**

Результати голосування: Ковтун В.О. -«ЗА»

Пісний О.І. – «ЗА»

Сокіл С.М. – «ЗА»

«ПРОТИ» - 0

«УТРИМАЛИСЬ» - 0

Приймається

Прийнято. Висновок № 308 (додається)

**СЛУХАЛИ**

**9.14.6** Про надання дозволу Тимофійенку Миколі Вікторовичу на розроблення проекту землеустрою щодо відведення земельної ділянки в оренду терміном на 10 (десять) років, для городництва (код згідно КВЦПЗ 01.07), орієнтовною площею 0,4000 га, за рахунок земельної ділянки, яка не надана у власність або постійне користування за адресою: вул. Садова, село Підлісне Олександрівської селищної територіальної громади Кропивницького району Кіровоградської області (відповідно до графічних матеріалів).

**З інформацією виступив: Вітер М.М. – начальник відділу земельних ресурсів та просторового планування Олександрівської селищної ради**

**Внесена пропозиція: проект рішення винести на чергову 67 сесію селищної ради восьмого скликання**

Результати голосування: Ковтун В.О. -«ЗА»

Пісний О.І. – «ЗА»

Сокіл С.М. – «ЗА»

«ПРОТИ» - 0

«УТРИМАЛИСЬ» - 0

Приймається

Прийнято. Висновок № 308 (додається)

**СЛУХАЛИ**

**9.14.7** Про надання дозволу Бульбаку Віталію Івановичу на розроблення проекту землеустрою щодо відведення земельної ділянки в оренду терміном на 10 (десять) років, для городництва (код згідно КВЦПЗ 01.07), орієнтовною площею 0,5500 га, за рахунок земельної ділянки, яка не надана у власність або постійне користування за адресою: вул. Лесі Українки, 75, село Підлісне Олександрівської селищної територіальної громади Кропивницького району Кіровоградської області (відповідно до графічних матеріалів).

**З інформацією виступив: Вітер М.М. – начальник відділу земельних ресурсів та просторового планування Олександрівської селищної ради**

**Внесена пропозиція: проект рішення винести на чергову 67 сесію селищної ради восьмого скликання**

Результати голосування: Ковтун В.О. -«ЗА»

Пісний О.І. – «ЗА»

Сокіл С.М. – «ЗА»

«ПРОТИ» - 0

«УТРИМАЛИСЬ» - 0

Приймається

Прийнято. Висновок № 308 (додається)

**СЛУХАЛИ**

**9.14.8** Про надання дозволу Ободовській Наталії Василівні на розроблення проекту землеустрою щодо

відведення земельної ділянки в оренду терміном на 10 (десять) років, для городництва (код згідно КВЦПЗ 01.07), орієнтовною площею 0,3000 га, за рахунок земельної ділянки, яка не надана у власність або постійне користування за адресою: вул. Б.Хмельницького, село Підлісне Олександрівської селищної територіальної громади Кропивницького району Кіровоградської області (відповідно до графічних матеріалів).

**З інформацією виступив: Вітер М.М. – начальник відділу земельних ресурсів та просторового планування Олександрівської селищної ради**

**Внесена пропозиція: проект рішення винести на чергову 67 сесію селищної ради восьмого скликання**  
Результати голосування: Ковтун В.О. -«ЗА»

Пісний О.І. – «ЗА»

Сокіл С.М. – «ЗА»

«ПРОТИ» - 0

«УТРИМАЛИСЬ» - 0

Приймається

Прийнято. Висновок № 308 (додається)

#### СЛУХАЛИ

**9.14.9** Про надання дозволу Ободовському Юрію Олександровичу на розроблення проекту землеустрою щодо відведення земельної ділянки в оренду терміном на 10 (десять) років, для городництва (код згідно КВЦПЗ 01.07), орієнтовною площею 0,5000 га, за рахунок земельної ділянки, яка не надана у власність або постійне користування за адресою: вул. Авдієвського, село Підлісне Олександрівської селищної територіальної громади Кропивницького району Кіровоградської області (відповідно до графічних матеріалів).

**З інформацією виступив: Вітер М.М. – начальник відділу земельних ресурсів та просторового планування Олександрівської селищної ради**

**Внесена пропозиція: проект рішення винести на чергову 67 сесію селищної ради восьмого скликання**  
Результати голосування: Ковтун В.О. -«ЗА»

Пісний О.І. – «ЗА»

Сокіл С.М. – «ЗА»

«ПРОТИ» - 0

«УТРИМАЛИСЬ» - 0

Приймається

Прийнято. Висновок № 308 (додається)

#### СЛУХАЛИ

**9.14.10** Про надання дозволу Костянецькій Галині Анатоліївні на розроблення проекту землеустрою щодо відведення земельних ділянок в оренду терміном на 10 (десять) років, для городництва (код згідно КВЦПЗ 01.07), орієнтовною площею 0,6000 га, в тому числі: ділянка орієнтовною площею 0,3500 га за адресою: вулиця Вишнева село Підлісне та ділянка орієнтовною площею 0,2500 га, за адресою: вулиця Лісна, село Підлісне, за рахунок земель комунальної власності, які не надані у власність або постійне користування Олександрівської селищної територіальної громади Кропивницького району Кіровоградської області (відповідно до графічних матеріалів).

**З інформацією виступив: Вітер М.М. – начальник відділу земельних ресурсів та просторового планування Олександрівської селищної ради**

**Внесена пропозиція: проект рішення винести на чергову 67 сесію селищної ради восьмого скликання**  
Результати голосування: Ковтун В.О. -«ЗА»

Пісний О.І. – «ЗА»

Сокіл С.М. – «ЗА»

«ПРОТИ» - 0

«УТРИМАЛИСЬ» - 0

Приймається

Прийнято. Висновок № 308 (додається)

#### СЛУХАЛИ

**9.14.11** Про надання дозволу Костянецькому Олегу Анатолійовичу на розроблення проекту землеустрою щодо відведення земельних ділянок в оренду терміном на 10 (десять) років, для городництва (код згідно КВЦПЗ 01.07), орієнтовною площею 0,6000 га, в тому числі: ділянка орієнтовною площею 0,3500 га та ділянка орієнтовною площею 0,2500 га, за адресою: провулок

Весняний, село Підлісне, за рахунок земель комунальної власності, які не надані у власність або постійне користування Олександрівської селищної територіальної громади Кропивницького району Кіровоградської області (відповідно до графічних матеріалів).

**З інформацією виступив: Вітер М.М. – начальник відділу земельних ресурсів та просторового планування Олександрівської селищної ради**

**Внесена пропозиція:** проект рішення винести на чергову 67 сесію селищної ради восьмого скликання  
Результати голосування: Ковтун В.О. -«ЗА»

Пісний О.І. – «ЗА»

Сокіл С.М. – «ЗА»

«ПРОТИ» - 0

«УТРИМАЛИСЬ» - 0

Приймається

Прийнято. Висновок № 308 (додається)

#### **СЛУХАЛИ**

**9.14.12** Про надання дозволу Полтавській Світлані Миколаївні на розроблення проекту землеустрою щодо відведення земельних ділянок в оренду терміном на 10 (десять) років, для городництва (код згідно КВЦПЗ 01.07), орієнтовною площею 0,6000 га, в тому числі: ділянка орієнтовною площею 0,2500 га за адресою: вулиця Виноградна, село Підлісне та ділянка орієнтовною площею 0,3500 га, за адресою: вулиця Сонячна, село Підлісне, за рахунок земель комунальної власності, які не надані у власність або постійне користування Олександрівської селищної територіальної громади Кропивницького району Кіровоградської області (відповідно до графічних матеріалів).

**З інформацією виступив: Вітер М.М. – начальник відділу земельних ресурсів та просторового планування Олександрівської селищної ради**

**Внесена пропозиція:** проект рішення винести на чергову 67 сесію селищної ради восьмого скликання  
Результати голосування: Ковтун В.О. -«ЗА»

Пісний О.І. – «ЗА»

Сокіл С.М. – «ЗА»

«ПРОТИ» - 0

«УТРИМАЛИСЬ» - 0

Приймається

Прийнято. Висновок № 308 (додається)

#### **СЛУХАЛИ**

**9.14.13** Про надання дозволу Подушко Наталії Миколаївні на розроблення проекту землеустрою щодо відведення земельних ділянок в оренду терміном на 10 (десять) років, для городництва (код згідно КВЦПЗ 01.07), орієнтовною площею 0,6000 га, в тому числі: ділянка орієнтовною площею 0,2500 га за адресою: вулиця Шевченка, село Підлісне та ділянка орієнтовною площею 0,3500 га, в межах села Підлісне, за рахунок земель комунальної власності, які не надані у власність або постійне користування Олександрівської селищної територіальної громади Кропивницького району Кіровоградської області (відповідно до графічних матеріалів).

**З інформацією виступив: Вітер М.М. – начальник відділу земельних ресурсів та просторового планування Олександрівської селищної ради**

**Внесена пропозиція:** проект рішення винести на чергову 67 сесію селищної ради восьмого скликання  
Результати голосування: Ковтун В.О. -«ЗА»

Пісний О.І. – «ЗА»

Сокіл С.М. – «ЗА»

«ПРОТИ» - 0

«УТРИМАЛИСЬ» - 0

Приймається

Прийнято. Висновок № 308 (додається)

#### **СЛУХАЛИ**

**9.14.14** Про надання дозволу Штеревері Світлані Іванівні на розроблення проекту землеустрою щодо відведення земельної ділянки в оренду терміном на 10 (десять) років, для городництва (код згідно КВЦПЗ 01.07), орієнтовною площею 0,6000 га, за рахунок земельної ділянки, яка не надана у власність або постійне користування за адресою: вул. Степова, 12, село Підлісне Олександрівської селищної територіальної громади Кропивницького району Кіровоградської області (відповідно до графічних

матеріалів).

**З інформацією виступив: Вітер М.М. – начальник відділу земельних ресурсів та просторового планування Олександрівської селищної ради**

**Внесена пропозиція:** проєкт рішення винести на чергову 67 сесію селищної ради восьмого скликання  
Результати голосування: Ковтун В.О. -«ЗА»

Пісний О.І. – «ЗА»

Сокіл С.М. – «ЗА»

«ПРОТИ» - 0

«УТРИМАЛИСЬ» - 0

Приймається

Прийнято. Висновок № 308 (додається)

**СЛУХАЛИ**

**9.14.15** Про надання дозволу Чернявській Олені Миколаївні на розроблення проєкту землеустрою щодо відведення земельної ділянки в оренду терміном на 10 (десять) років, для городництва (код згідно КВЦПЗ 01.07), орієнтовною площею 0,2500 га, за рахунок земельної ділянки, яка не надана у власність або постійне користування за адресою: провулок Садовий, село Підлісне Олександрівської селищної територіальної громади Кропивницького району Кіровоградської області (відповідно до графічних матеріалів).

**З інформацією виступив: Вітер М.М. – начальник відділу земельних ресурсів та просторового планування Олександрівської селищної ради**

**Внесена пропозиція:** проєкт рішення винести на чергову 67 сесію селищної ради восьмого скликання  
Результати голосування: Ковтун В.О. -«ЗА»

Пісний О.І. – «ЗА»

Сокіл С.М. – «ЗА»

«ПРОТИ» - 0

«УТРИМАЛИСЬ» - 0

Приймається

Прийнято. Висновок № 308 (додається)

**СЛУХАЛИ**

**9.14.16** Про надання дозволу Соляник Світлані Сергіївні на розроблення проєкту землеустрою щодо відведення земельної ділянки в оренду терміном на 10 (десять) років, для городництва (код згідно КВЦПЗ 01.07), орієнтовною площею 0,6000 га, за рахунок земельної ділянки, яка не надана у власність або постійне користування за межами села Підлісне Олександрівської селищної територіальної громади Кропивницького району Кіровоградської області (відповідно до графічних матеріалів).

**З інформацією виступив: Вітер М.М. – начальник відділу земельних ресурсів та просторового планування Олександрівської селищної ради**

**Внесена пропозиція:** проєкт рішення винести на чергову 67 сесію селищної ради восьмого скликання  
Результати голосування: Ковтун В.О. -«ЗА»

Пісний О.І. – «ЗА»

Сокіл С.М. – «ЗА»

«ПРОТИ» - 0

«УТРИМАЛИСЬ» - 0

Приймається

Прийнято. Висновок № 308 (додається)

**СЛУХАЛИ**

**9.14.17** Про надання дозволу Нерух Марії Володимирівні на розроблення проєкту землеустрою щодо відведення земельної ділянки в оренду терміном на 10 (десять) років, для городництва (код згідно КВЦПЗ 01.07), орієнтовною площею 0,1000 га, за рахунок земельної ділянки, яка не надана у власність або постійне користування за адресою: вул. Авдієвського, 62, село Підлісне Олександрівської селищної територіальної громади Кропивницького району Кіровоградської області (відповідно до графічних матеріалів).

**З інформацією виступив: Вітер М.М. – начальник відділу земельних ресурсів та просторового планування Олександрівської селищної ради**

**Внесена пропозиція:** проєкт рішення винести на чергову 67 сесію селищної ради восьмого скликання  
Результати голосування: Ковтун В.О. -«ЗА»

Пісний О.І. – «ЗА»  
 Сокіл С.М. – «ЗА»  
 «ПРОТИ» - 0  
 «УТРИМАЛИСЬ» - 0  
 Приймається

Прийнято. Висновок № 308 (додається)

#### СЛУХАЛИ

**9.14.18** Про надання дозволу Ананьєву Андрію Васильовичу на розроблення проекту землеустрою щодо відведення земельної ділянки в оренду терміном на 10 (десять) років, для городництва (код згідно КВЦПЗ 01.07), орієнтовною площею 0,6000 га, за рахунок земельної ділянки, яка не надана у власність або постійне користування в межах села Підлісне Олександрівської селищної територіальної громади Кропивницького району Кіровоградської області (відповідно до графічних матеріалів).

**З інформацією виступив: Вітер М.М. – начальник відділу земельних ресурсів та просторового планування Олександрівської селищної ради**

**Внесена пропозиція:** проект рішення винести на чергову 67 сесію селищної ради восьмого скликання  
 Результати голосування: Ковтун В.О. -«ЗА»

Пісний О.І. – «ЗА»  
 Сокіл С.М. – «ЗА»  
 «ПРОТИ» - 0  
 «УТРИМАЛИСЬ» - 0  
 Приймається

Прийнято. Висновок № 308 (додається)

#### СЛУХАЛИ

**9.14.19** Про надання дозволу Риженко Любові Іванівні на розроблення проекту землеустрою щодо відведення земельної ділянки в оренду терміном на 10 (десять) років, для городництва (код згідно КВЦПЗ 01.07), орієнтовною площею 0,6000 га, за рахунок земельної ділянки, яка не надана у власність або постійне користування за адресою: вулиця Виноградна, село Підлісне Олександрівської селищної територіальної громади Кропивницького району Кіровоградської області (відповідно до графічних матеріалів).

**З інформацією виступив: Вітер М.М. – начальник відділу земельних ресурсів та просторового планування Олександрівської селищної ради**

**Внесена пропозиція:** проект рішення винести на чергову 67 сесію селищної ради восьмого скликання  
 Результати голосування: Ковтун В.О. -«ЗА»

Пісний О.І. – «ЗА»  
 Сокіл С.М. – «ЗА»  
 «ПРОТИ» - 0  
 «УТРИМАЛИСЬ» - 0  
 Приймається

Прийнято. Висновок № 308 (додається)

#### СЛУХАЛИ

**9.14.20** Про надання дозволу Риженку Олегу Івановичу на розроблення проекту землеустрою щодо відведення земельної ділянки в оренду терміном на 10 (десять) років, для городництва (код згідно КВЦПЗ 01.07), орієнтовною площею 0,6000 га, за рахунок земельної ділянки, яка не надана у власність або постійне користування за адресою: вулиця Виноградна, село Підлісне Олександрівської селищної територіальної громади Кропивницького району Кіровоградської області (відповідно до графічних матеріалів).

**З інформацією виступив: Вітер М.М. – начальник відділу земельних ресурсів та просторового планування Олександрівської селищної ради**

**Внесена пропозиція:** проект рішення винести на чергову 67 сесію селищної ради восьмого скликання  
 Результати голосування: Ковтун В.О. -«ЗА»

Пісний О.І. – «ЗА»  
 Сокіл С.М. – «ЗА»  
 «ПРОТИ» - 0  
 «УТРИМАЛИСЬ» - 0  
 Приймається

Прийнято. Висновок № 308 (додається)

**СЛУХАЛИ**

**9.14.21** Про надання дозволу Осауленко Тетяні Григорівні на розроблення проекту землеустрою щодо відведення земельних ділянок в оренду терміном на 10 (десять) років, для городництва (код згідно КВЦПЗ 01.07), орієнтовною площею 0,6000 га, в тому числі: ділянка орієнтовною площею 0,3500 га та ділянка орієнтовною площею 0,2500 га, за адресою: вулиця Лісна, село Підлісне, за рахунок земель комунальної власності, які не надані у власність або постійне користування Олександрівської селищної територіальної громади Кропивницького району Кіровоградської області (відповідно до графічних матеріалів).

**З інформацією виступив:** Вітер М.М. – начальник відділу земельних ресурсів та просторового планування Олександрівської селищної ради

**Внесена пропозиція:** проект рішення винести на чергову 67 сесію селищної ради восьмого скликання

Результати голосування: Ковтун В.О. -«ЗА»

Пісний О.І. – «ЗА»

Сокіл С.М. – «ЗА»

«ПРОТИ» - 0

«УТРИМАЛИСЬ» - 0

Приймається

Прийнято. Висновок № 308 (додається)

**СЛУХАЛИ**

**9.14.22** Про надання дозволу Рудіку Ярославу Дмитровичу на розроблення проекту землеустрою щодо відведення земельних ділянок в оренду терміном на 10 (десять) років, для городництва (код згідно КВЦПЗ 01.07), орієнтовною площею 0,6000 га, в тому числі: ділянка орієнтовною площею 0,3500 га та ділянка орієнтовною площею 0,2500 га, за адресою: вулиця Сонячна, село Підлісне, за рахунок земель комунальної власності, які не надані у власність або постійне користування Олександрівської селищної територіальної громади Кропивницького району Кіровоградської області (відповідно до графічних матеріалів).

**З інформацією виступив:** Вітер М.М. – начальник відділу земельних ресурсів та просторового планування Олександрівської селищної ради

**Внесена пропозиція:** проект рішення винести на чергову 67 сесію селищної ради восьмого скликання

Результати голосування: Ковтун В.О. -«ЗА»

Пісний О.І. – «ЗА»

Сокіл С.М. – «ЗА»

«ПРОТИ» - 0

«УТРИМАЛИСЬ» - 0

Приймається

Прийнято. Висновок № 308 (додається)

**СЛУХАЛИ**

**9.15.1** Про надання дозволу Христенку Віктору Анатолійовичу на розроблення проекту землеустрою щодо відведення земельної ділянки в оренду терміном на 10 (десять) років, для городництва (код згідно КВЦПЗ 01.07), орієнтовною площею 0,6000 га, за рахунок земельної ділянки, яка не надана у власність або постійне користування за адресою: вул. Східна, село Родниківка Олександрівської селищної територіальної громади Кропивницького району Кіровоградської області (відповідно до графічних матеріалів).

**З інформацією виступив:** Вітер М.М. – начальник відділу земельних ресурсів та просторового планування Олександрівської селищної ради

**Внесена пропозиція:** проект рішення винести на чергову 67 сесію селищної ради восьмого скликання

Результати голосування: Ковтун В.О. -«ЗА»

Пісний О.І. – «ЗА»

Сокіл С.М. – «ЗА»

«ПРОТИ» - 0

«УТРИМАЛИСЬ» - 0

Приймається

Прийнято. Висновок № 308 (додається)

**СЛУХАЛИ**

**9.15.2** Про надання дозволу Христенко Валентині Дмитрівні на розроблення проекту землеустрою щодо відведення земельної ділянки в оренду терміном на 10 (десять) років, для городництва (код згідно КВЦПЗ 01.07), орієнтовною площею 0,5000 га, за рахунок земельної ділянки, яка не надана у власність або постійне користування за адресою: вул. Сивашська, село Родниківка Олександрівської селищної територіальної громади Кропивницького району Кіровоградської області (відповідно до графічних матеріалів).

**З інформацією виступив:** Вітер М.М. – начальник відділу земельних ресурсів та просторового планування Олександрівської селищної ради

**Внесена пропозиція:** проект рішення винести на чергову 67 сесію селищної ради восьмого скликання  
Результати голосування: Ковтун В.О. -«ЗА»

Пісний О.І. – «ЗА»

Сокіл С.М. – «ЗА»

«ПРОТИ» - 0

«УТРИМАЛИСЬ» - 0

Приймається

Прийнято. Висновок № 308 (додається)

#### СЛУХАЛИ

**9.19.1** Про надання дозволу Кубишкіну Олександровичу Володимировичу на розроблення проекту землеустрою щодо відведення земельної ділянки в оренду терміном на 10 (десять) років, для городництва (код згідно КВЦПЗ 01.07), орієнтовною площею 0,2000 га, за рахунок земельної ділянки, яка не надана у власність або постійне користування в межах села Нова Осота Олександрівської селищної територіальної громади Кропивницького району Кіровоградської області (відповідно до графічних матеріалів).

**З інформацією виступив:** Вітер М.М. – начальник відділу земельних ресурсів та просторового планування Олександрівської селищної ради

**Внесена пропозиція:** проект рішення винести на чергову 67 сесію селищної ради восьмого скликання  
Результати голосування: Ковтун В.О. -«ЗА»

Пісний О.І. – «ЗА»

Сокіл С.М. – «ЗА»

«ПРОТИ» - 0

«УТРИМАЛИСЬ» - 0

Приймається

Прийнято. Висновок № 308 (додається)

#### СЛУХАЛИ

**9.19.2** Про надання дозволу Нагорній Юлії Іванівні на розроблення проекту землеустрою щодо відведення земельної ділянки в оренду терміном на 10 (десять) років, для городництва (код згідно КВЦПЗ 01.07), орієнтовною площею 0,3000 га, за рахунок земельної ділянки, яка не надана у власність або постійне користування за адресою: вулиця Калинова, село Нова Осота Олександрівської селищної територіальної громади Кропивницького району Кіровоградської області (відповідно до графічних матеріалів).

**З інформацією виступив:** Вітер М.М. – начальник відділу земельних ресурсів та просторового планування Олександрівської селищної ради

**Внесена пропозиція:** проект рішення винести на чергову 67 сесію селищної ради восьмого скликання  
Результати голосування: Ковтун В.О. -«ЗА»

Пісний О.І. – «ЗА»

Сокіл С.М. – «ЗА»

«ПРОТИ» - 0

«УТРИМАЛИСЬ» - 0

Приймається

Прийнято. Висновок № 308 (додається)

#### СЛУХАЛИ

**9.20.1** Про надання дозволу Березі Наталії Андрівні на розроблення проекту землеустрою щодо відведення земельної ділянки в оренду терміном на 10 (десять) років, для городництва (код згідно КВЦПЗ 01.07), орієнтовною площею 0,1000 га, за рахунок земельної ділянки, яка не надана у власність або постійне користування за адресою: вулиця Калинова, село Триліси Олександрівської селищної

територіальної ради Кропивницького району Кіровоградської області (відповідно до графічних матеріалів).

**З інформацією виступив: Вітер М.М. – начальник відділу земельних ресурсів та просторового планування Олександрівської селищної ради**

**Внесена пропозиція:** проект рішення винести на чергову 67 сесію селищної ради восьмого скликання  
Результати голосування: Ковтун В.О. -«ЗА»

Пісний О.І. – «ЗА»

Сокіл С.М. – «ЗА»

«ПРОТИ» - 0

«УТРИМАЛИСЬ» - 0

Приймається

Прийнято. Висновок № 308 (додається)

### СЛУХАЛИ

**9.21.1** Про надання дозволу Просяник Яні Володимирівні на розроблення проекту землеустрою щодо відведення земельної ділянки в оренду терміном на 10 (десять) років, для городництва (код згідно КВЦПЗ 01.07), орієнтовною площею 0,6000 га, за рахунок земельної ділянки, яка не надана у власність або постійне користування за межами села Цвітне Олександрівської селищної територіальної громади Кропивницького району Кіровоградської області (відповідно до графічних матеріалів).

**З інформацією виступив: Вітер М.М. – начальник відділу земельних ресурсів та просторового планування Олександрівської селищної ради**

**Внесена пропозиція:** проект рішення винести на чергову 67 сесію селищної ради восьмого скликання  
Результати голосування: Ковтун В.О. -«ЗА»

Пісний О.І. – «ЗА»

Сокіл С.М. – «ЗА»

«ПРОТИ» - 0

«УТРИМАЛИСЬ» - 0

Приймається

Прийнято. Висновок № 308 (додається)

### СЛУХАЛИ

**9.21.2** Про надання дозволу Бойку Роману Михайловичу на розроблення проекту землеустрою щодо відведення земельної ділянки в оренду терміном на 10 (десять) років, для городництва (код згідно КВЦПЗ 01.07), орієнтовною площею 0,6000 га, за рахунок земельної ділянки, яка не надана у власність або постійне користування за межами села Цвітне Олександрівської селищної територіальної громади Кропивницького (відповідно до графічних матеріалів).

**З інформацією виступив: Вітер М.М. – начальник відділу земельних ресурсів та просторового планування Олександрівської селищної ради**

**Внесена пропозиція:** проект рішення винести на чергову 67 сесію селищної ради восьмого скликання  
Результати голосування: Ковтун В.О. -«ЗА»

Пісний О.І. – «ЗА»

Сокіл С.М. – «ЗА»

«ПРОТИ» - 0

«УТРИМАЛИСЬ» - 0

Приймається

Прийнято. Висновок № 308 (додається)

### СЛУХАЛИ

**11.1** Про затвердження проекту землеустрою та передачу Драч Антоніні Петрівні земельну ділянку (кадастровий номер 3520586000:55:000:0029) в оренду терміном на 10 (десять) років, площею 0,5090 га, для городництва (код КВЦПЗ – 01.07) в тому числі: 0,5090 га – рілля, за рахунок земель, сільськогосподарського призначення, які не надані у власність або постійне користування в межах села Ясинуватка Олександрівської селищної територіальної ради Кропивницького району Кіровоградської області. Встановити орендну плату за користування земельною ділянкою зазначеною у пункті 2 цього рішення у розмірі 12 % (дванадцять) від нормативної грошової оцінки земельної ділянки.

**З інформацією виступив: Вітер М.М. – начальник відділу земельних ресурсів та просторового планування Олександрівської селищної ради**

**Внесена пропозиція:** проект рішення винести на чергову 67 сесію селищної ради восьмого скликання  
Результати голосування: Ковтун В.О. -«ЗА»

Пісний О.І. – «ЗА»

Сокіл С.М. – «ЗА»

«ПРОТИ» - 0

«УТРИМАЛИСЬ» - 0

Приймається

Прийнято. Висновок № 309 (додається)

#### **СЛУХАЛИ**

**11.2** Про затвердження проекту землеустрою та передачу Антонюку Сергію Борисовичу земельну ділянку (кадастровий номер 3520580300:51:000:0467) в оренду терміном на 10 (десять) років, площею 2,0000 га, для сінокошіння і випасання худоби (код КВЦПЗ – 01.08) в тому числі: 2,0000 га – сіножаті, за рахунок земель, сільськогосподарського призначення, які не надані у власність або постійне користування за адресою: вулиця Лесі Українки, село Бірки Олександрівської селищної територіальної ради Кропивницького району Кіровоградської області. Встановити орендну плату за користування земельною ділянкою зазначеною у пункті 2 цього рішення у розмірі 12 % (дванадцять) від нормативної грошової оцінки земельної ділянки.

**З інформацією виступив:** Вітер М.М. – начальник відділу земельних ресурсів та просторового планування Олександрівської селищної ради

**Внесена пропозиція:** проект рішення винести на чергову 67 сесію селищної ради восьмого скликання  
Результати голосування: Ковтун В.О. -«ЗА»

Пісний О.І. – «ЗА»

Сокіл С.М. – «ЗА»

«ПРОТИ» - 0

«УТРИМАЛИСЬ» - 0

Приймається

Прийнято. Висновок № 309 (додається)

#### **СЛУХАЛИ**

**11.3** Про затвердження проекту землеустрою та передачу Сірому Олександру Сергійовичу земельну ділянку (кадастровий номер 3520582500:02:000:0566) в оренду терміном на 10 (десять) років, площею 2,0000 га, для сінокошіння і випасання худоби (код КВЦПЗ – 01.08) в тому числі: 2,0000 га – пасовища, за рахунок земель, сільськогосподарського призначення, які не надані у власність або постійне користування за межами села Голикове Олександрівської селищної територіальної ради Кропивницького району Кіровоградської області. Встановити орендну плату за користування земельною ділянкою зазначеною у пункті 2 цього рішення у розмірі 12 % (дванадцять) від нормативної грошової оцінки земельної ділянки.

**З інформацією виступив:** Вітер М.М. – начальник відділу земельних ресурсів та просторового планування Олександрівської селищної ради

**Внесена пропозиція:** проект рішення винести на чергову 67 сесію селищної ради восьмого скликання  
Результати голосування: Ковтун В.О. -«ЗА»

Пісний О.І. – «ЗА»

Сокіл С.М. – «ЗА»

«ПРОТИ» - 0

«УТРИМАЛИСЬ» - 0

Приймається

Прийнято. Висновок № 309 (додається)

#### **СЛУХАЛИ**

**11.4** Про затвердження проекту землеустрою та передачу Сірому Денису Олександровичу земельну ділянку (кадастровий номер 3520582500:02:000:0568) в оренду терміном на 10 (десять) років, площею 2,0000 га, для сінокошіння і випасання худоби (код КВЦПЗ – 01.08) в тому числі: 2,0000 га – пасовища, за рахунок земель, сільськогосподарського призначення, які не надані у власність або постійне користування за межами села Голикове Олександрівської селищної територіальної ради Кропивницького району Кіровоградської області. Встановити орендну плату за користування земельною ділянкою зазначеною у пункті 2 цього рішення у розмірі 12 % (дванадцять) від нормативної грошової оцінки земельної ділянки.

**З інформацією виступив: Вітер М.М. – начальник відділу земельних ресурсів та просторового планування Олександрівської селищної ради**

**Внесена пропозиція:** проект рішення винести на чергову 67 сесію селищної ради восьмого скликання  
Результати голосування: Ковтун В.О. -«ЗА»

Пісний О.І. – «ЗА»

Сокіл С.М. – «ЗА»

«ПРОТИ» - 0

«УТРИМАЛИСЬ» - 0

Приймається

Прийнято. Висновок № 309 (додається)

#### **СЛУХАЛИ**

**11.5** Про затвердження проекту землеустрою та передачу Бомбі Тетяні Олександрівні земельну ділянку (кадастровий номер 3520586000:02:000:0661) в оренду терміном на 10 (десять) років, площею 1,9622 га, для сінокосіння і випасання худоби (код КВЦПЗ – 01.08) в тому числі: 1,9622 га – пасовища, за рахунок земель, сільськогосподарського призначення, які не надані у власність або постійне користування за межами села Родниківка Олександрівської селищної територіальної ради Кропивницького району Кіровоградської області. Встановити орендну плату за користування земельною ділянкою зазначеною у пункті 2 цього рішення у розмірі 12 % (дванадцять) від нормативної грошової оцінки земельної ділянки.

**З інформацією виступив: Вітер М.М. – начальник відділу земельних ресурсів та просторового планування Олександрівської селищної ради**

**Внесена пропозиція:** проект рішення винести на чергову 67 сесію селищної ради восьмого скликання  
Результати голосування: Ковтун В.О. -«ЗА»

Пісний О.І. – «ЗА»

Сокіл С.М. – «ЗА»

«ПРОТИ» - 0

«УТРИМАЛИСЬ» - 0

Приймається

Прийнято. Висновок № 309 (додається)

#### **СЛУХАЛИ**

**11.6** Про затвердження проекту землеустрою та передачу Окольнічому Станіславу Олеговичу земельну ділянку (кадастровий номер 3520586000:02:000:0666) в оренду терміном на 10 (десять) років, площею 1,9622 га, для сінокосіння і випасання худоби (код КВЦПЗ – 01.08) в тому числі: 1,9622 га – пасовища, за рахунок земель, сільськогосподарського призначення, які не надані у власність або постійне користування за межами села Родниківка Олександрівської селищної територіальної ради Кропивницького району Кіровоградської області. Встановити орендну плату за користування земельною ділянкою зазначеною у пункті 2 цього рішення у розмірі 12 % (дванадцять) від нормативної грошової оцінки земельної ділянки.

**З інформацією виступив: Вітер М.М. – начальник відділу земельних ресурсів та просторового планування Олександрівської селищної ради**

**Внесена пропозиція:** проект рішення винести на чергову 67 сесію селищної ради восьмого скликання  
Результати голосування: Ковтун В.О. -«ЗА»

Пісний О.І. – «ЗА»

Сокіл С.М. – «ЗА»

«ПРОТИ» - 0

«УТРИМАЛИСЬ» - 0

Приймається

Прийнято. Висновок № 309 (додається)

#### **СЛУХАЛИ**

**11.7** Про затвердження проекту землеустрою та передачу Арутюняну Карену Вачагановичу земельну ділянку (кадастровий номер 3520586000:02:000:0662) в оренду терміном на 10 (десять) років, площею 1,9622 га, для сінокосіння і випасання худоби (код КВЦПЗ – 01.08) в тому числі: 1,9622 га – пасовища, за рахунок земель, сільськогосподарського призначення, які не надані у власність або постійне користування за межами села Родниківка Олександрівської селищної територіальної ради Кропивницького району Кіровоградської області. Встановити орендну плату за користування

земельною ділянкою зазначеною у пункті 2 цього рішення у розмірі 12 % (дванадцять) від нормативної грошової оцінки земельної ділянки.

**З інформацією виступив: Вітер М.М. – начальник відділу земельних ресурсів та просторового планування Олександрівської селищної ради**

**Внесена пропозиція:** проект рішення винести на чергову 67 сесію селищної ради восьмого скликання  
Результати голосування: Ковтун В.О. -«ЗА»

Пісний О.І. – «ЗА»

Сокіл С.М. – «ЗА»

«ПРОТИ» - 0

«УТРИМАЛИСЬ» - 0

Приймається

Прийнято. Висновок № 309 (додається)

#### СЛУХАЛИ

**11.8** Про затвердження проекту землеустрою та передачу Бомбі Анастасії Сергіївні земельну ділянку (кадастровий номер 3520586000:02:000:0660) в оренду терміном на 10 (десять) років, площею 1,9622 га, для сінокосіння і випасання худоби (код КВЦПЗ – 01.08) в тому числі: 1,9622 га – пасовища, за рахунок земель, сільськогосподарського призначення, які не надані у власність або постійне користування за межами села Родниківка Олександрівської селищної територіальної ради Кропивницького району Кіровоградської області. Встановити орендну плату за користування земельною ділянкою зазначеною у пункті 2 цього рішення у розмірі 12 % (дванадцять) від нормативної грошової оцінки земельної ділянки.

**З інформацією виступив: Вітер М.М. – начальник відділу земельних ресурсів та просторового планування Олександрівської селищної ради**

**Внесена пропозиція:** проект рішення винести на чергову 67 сесію селищної ради восьмого скликання  
Результати голосування: Ковтун В.О. -«ЗА»

Пісний О.І. – «ЗА»

Сокіл С.М. – «ЗА»

«ПРОТИ» - 0

«УТРИМАЛИСЬ» - 0

Приймається

Прийнято. Висновок № 309 (додається)

#### СЛУХАЛИ

**11.9** Про затвердження проекту землеустрою та передачу Окольнічій Яні Ігорівні земельну ділянку (кадастровий номер 3520586000:02:000:0659) в оренду терміном на 10 (десять) років, площею 1,9622 га, для сінокосіння і випасання худоби (код КВЦПЗ – 01.08) в тому числі: 1,9622 га – пасовища, за рахунок земель, сільськогосподарського призначення, які не надані у власність або постійне користування за межами села Родниківка Олександрівської селищної територіальної ради Кропивницького району Кіровоградської області. Встановити орендну плату за користування земельною ділянкою зазначеною у пункті 2 цього рішення у розмірі 12 % (дванадцять) від нормативної грошової оцінки земельної ділянки.

**З інформацією виступив: Вітер М.М. – начальник відділу земельних ресурсів та просторового планування Олександрівської селищної ради**

**Внесена пропозиція:** проект рішення винести на чергову 67 сесію селищної ради восьмого скликання  
Результати голосування: Ковтун В.О. -«ЗА»

Пісний О.І. – «ЗА»

Сокіл С.М. – «ЗА»

«ПРОТИ» - 0

«УТРИМАЛИСЬ» - 0

Приймається

Прийнято. Висновок № 309 (додається)

#### СЛУХАЛИ

**11.10** Про затвердження проекту землеустрою та передачу Антанесян Анні Самвелівні земельну ділянку (кадастровий номер 3520586000:02:000:0664) в оренду терміном на 10 (десять) років, площею 1,9622 га, для сінокосіння і випасання худоби (код КВЦПЗ – 01.08) в тому числі: 1,9622 га – пасовища, за рахунок земель, сільськогосподарського призначення, які не надані у власність або постійне

користування за межами села Родниківка Олександрівської селищної територіальної ради Кропивницького району Кіровоградської області. Встановити орендну плату за користування земельною ділянкою зазначеною у пункті 2 цього рішення у розмірі 12 % (дванадцять) від нормативної грошової оцінки земельної ділянки.

**З інформацією виступив: Вітер М.М. – начальник відділу земельних ресурсів та просторового планування Олександрівської селищної ради**

**Внесена пропозиція:** проект рішення винести на чергову 67 сесію селищної ради восьмого скликання  
Результати голосування: Ковтун В.О. -«ЗА»

Пісний О.І. – «ЗА»

Сокіл С.М. – «ЗА»

«ПРОТИ» - 0

«УТРИМАЛИСЬ» - 0

Приймається

Прийнято. Висновок № 309 (додається)

#### **СЛУХАЛИ**

**11.11** Про затвердження проекту землеустрою та передачу Арутюняну Ашоту Вачагановичу земельну ділянку (кадастровий номер 3520586000:02:000:0663) в оренду терміном на 10 (десять) років, площею 1,9622 га, для сінокосіння і випасання худоби (код КВЦПЗ – 01.08) в тому числі: 1,9622 га – пасовище за рахунок земель, сільськогосподарського призначення, які не надані у власність або постійне користування за межами села Родниківка Олександрівської селищної територіальної ради Кропивницького району Кіровоградської області. Встановити орендну плату за користування земельною ділянкою зазначеною у пункті 2 цього рішення у розмірі 12 % (дванадцять) від нормативної грошової оцінки земельної ділянки.

**З інформацією виступив: Вітер М.М. – начальник відділу земельних ресурсів та просторового планування Олександрівської селищної ради**

**Внесена пропозиція:** проект рішення винести на чергову 67 сесію селищної ради восьмого скликання  
Результати голосування: Ковтун В.О. -«ЗА»

Пісний О.І. – «ЗА»

Сокіл С.М. – «ЗА»

«ПРОТИ» - 0

«УТРИМАЛИСЬ» - 0

Приймається

Прийнято. Висновок № 309 (додається)

#### **СЛУХАЛИ**

**11.12** Про затвердження проекту землеустрою та передачу Лещонку Вячеславу Петровичу земельну ділянку (кадастровий номер 3520580300:51:000:0466) в оренду терміном на 10 (десять) років, площею 0,6000 га, для городництва (код КВЦПЗ – 01.07) в тому числі: 0,6000 га – рілля, за рахунок земель, сільськогосподарського призначення, які не надані у власність або постійне користування по вулиці Лесі Українки в селі Бірки Олександрівської селищної територіальної ради Кропивницького району Кіровоградської області. Встановити орендну плату за користування земельною ділянкою зазначеною у пункті 2 цього рішення у розмірі 12 % (дванадцять) від нормативної грошової оцінки земельної ділянки.

**З інформацією виступив: Вітер М.М. – начальник відділу земельних ресурсів та просторового планування Олександрівської селищної ради**

**Внесена пропозиція:** проект рішення винести на чергову 67 сесію селищної ради восьмого скликання  
Результати голосування: Ковтун В.О. -«ЗА»

Пісний О.І. – «ЗА»

Сокіл С.М. – «ЗА»

«ПРОТИ» - 0

«УТРИМАЛИСЬ» - 0

Приймається

Прийнято. Висновок № 309 (додається)

#### **СЛУХАЛИ**

**11.13** Про затвердження проекту землеустрою та передачу Волосян Любові Григорівні земельну ділянку (кадастровий номер 3520587500:54:000:0042) в оренду терміном на 10 (десять) років, площею

0,2292 га, для городництва (код КВЦПЗ – 01.07) в тому числі: 0,2292 га – рілля, за рахунок земель, сільськогосподарського призначення, які не надані у власність або постійне користування в межах села Поселянівка Олександрівської селищної територіальної ради Кропивницького району Кіровоградської області. Встановити орендну плату за користування земельною ділянкою зазначеною у пункті 2 цього рішення у розмірі 12 % (дванадцять) від нормативної грошової оцінки земельної ділянки.

**З інформацією виступив: Вітер М.М. – начальник відділу земельних ресурсів та просторового планування Олександрівської селищної ради**

**Внесена пропозиція:** проект рішення винести на чергову 67 сесію селищної ради восьмого скликання  
Результати голосування: Ковтун В.О. -«ЗА»

Пісний О.І. – «ЗА»

Сокіл С.М. – «ЗА»

«ПРОТИ» - 0

«УТРИМАЛИСЬ» - 0

Приймається

Прийнято. Висновок № 309 (додається)

#### СЛУХАЛИ

**11.14** Про затвердження проекту землеустрою та передачу Головку Юрію Миколайовичу земельну ділянку (кадастровий номер 3520581500:52:000:0066) в оренду терміном на 10 (десять) років, площею 0,6000 га, для городництва (код КВЦПЗ – 01.07) в тому числі: 0,6000 га – рілля, за рахунок земель, сільськогосподарського призначення, які не надані у власність або постійне користування за адресою: вулиця Світла, село Роздолля Олександрівської селищної територіальної ради Кропивницького району Кіровоградської області. Встановити орендну плату за користування земельною ділянкою зазначеною у пункті 2 цього рішення у розмірі 12 % (дванадцять) від нормативної грошової оцінки земельної ділянки.

**З інформацією виступив: Вітер М.М. – начальник відділу земельних ресурсів та просторового планування Олександрівської селищної ради**

**Внесена пропозиція:** проект рішення винести на чергову 67 сесію селищної ради восьмого скликання  
Результати голосування: Ковтун В.О. -«ЗА»

Пісний О.І. – «ЗА»

Сокіл С.М. – «ЗА»

«ПРОТИ» - 0

«УТРИМАЛИСЬ» - 0

Приймається

Прийнято. Висновок № 309 (додається)

#### СЛУХАЛИ

**11.15** Про затвердження проекту землеустрою та передачу Головку Олені Олександрівні земельну ділянку (кадастровий номер 3520581500:52:000:0065) в оренду терміном на 10 (десять) років, площею 0,6000 га, для городництва (код КВЦПЗ – 01.07) в тому числі: 0,6000 га – рілля, за рахунок земель, сільськогосподарського призначення, які не надані у власність або постійне користування за адресою: вулиця Світла, село Роздолля Олександрівської селищної територіальної ради Кропивницького району Кіровоградської області. Встановити орендну плату за користування земельною ділянкою зазначеною у пункті 2 цього рішення у розмірі 12 % (дванадцять) від нормативної грошової оцінки земельної ділянки.

**З інформацією виступив: Вітер М.М. – начальник відділу земельних ресурсів та просторового планування Олександрівської селищної ради**

**Внесена пропозиція:** проект рішення винести на чергову 67 сесію селищної ради восьмого скликання  
Результати голосування: Ковтун В.О. -«ЗА»

Пісний О.І. – «ЗА»

Сокіл С.М. – «ЗА»

«ПРОТИ» - 0

«УТРИМАЛИСЬ» - 0

Приймається

Прийнято. Висновок № 309 (додається)

#### СЛУХАЛИ

**11.16** Про затвердження проекту землеустрою та передачу Брайку Василю Мефодійовичу земельну ділянку (кадастровий номер 3520580300:02:000:0557) в оренду терміном на 10 (десять) років, площею 2,0000 га, для сінокосіння і випасання худоби (код КВЦПЗ – 01.08) в тому числі: 2,0000 га – сіножаті, за рахунок земель, сільськогосподарського призначення, які не надані у власність або постійне користування за межами села Бірки Олександрівської селищної територіальної громади Кропивницького району Кіровоградської області. Встановити орендну плату за користування земельною ділянкою зазначеною у пункті 2 цього рішення у розмірі 12 % (дванадцять) від нормативної грошової оцінки земельної ділянки.

**З інформацією виступив:** Вітер М.М. – начальник відділу земельних ресурсів та просторового планування Олександрівської селищної ради

**Внесена пропозиція:** проект рішення винести на чергову 67 сесію селищної ради восьмого скликання  
Результати голосування: Ковтун В.О. -«ЗА»

Пісний О.І. – «ЗА»

Сокіл С.М. – «ЗА»

«ПРОТИ» - 0

«УТРИМАЛИСЬ» - 0

Приймається

Прийнято. Висновок № 309 (додається)

#### **СЛУХАЛИ**

**11.17** Про затвердження проекту землеустрою та передачу Брайку Віталію Васильовичу земельну ділянку (кадастровий номер 3520580300:51:000:0401) в оренду терміном на 10 (десять) років, площею 0,4000 га, для сінокосіння і випасання худоби (код КВЦПЗ – 01.08) в тому числі: 0,4000 га – пасовища, за рахунок земель, сільськогосподарського призначення, які не надані у власність або постійне користування за межами села Бірки Олександрівської селищної територіальної громади Кропивницького району Кіровоградської області. Встановити орендну плату за користування земельною ділянкою зазначеною у пункті 2 цього рішення у розмірі 12 % (дванадцять) від нормативної грошової оцінки земельної ділянки.

**З інформацією виступив:** Вітер М.М. – начальник відділу земельних ресурсів та просторового планування Олександрівської селищної ради

**Внесена пропозиція:** проект рішення винести на чергову 67 сесію селищної ради восьмого скликання  
Результати голосування: Ковтун В.О. -«ЗА»

Пісний О.І. – «ЗА»

Сокіл С.М. – «ЗА»

«ПРОТИ» - 0

«УТРИМАЛИСЬ» - 0

Приймається

Прийнято. Висновок № 309 (додається)

#### **СЛУХАЛИ**

**11.18** Про затвердження проекту землеустрою та передачу Шпаку Віталію Івановичу земельну ділянку (кадастровий номер 3520555100:50:132:0049) в оренду терміном на 10 (десять) років, площею 0,6000 га, для городництва (код КВЦПЗ – 01.07) в тому числі: 0,6000 га – рілля, за рахунок земель, сільськогосподарського призначення, які не надані у власність або постійне користування за адресою: вулиця Космонавта Поповича, селище Олександрівка, Олександрівської селищної територіальної громади Кропивницького району Кіровоградської області. Встановити орендну плату за користування земельною ділянкою зазначеною у пункті 2 цього рішення у розмірі 12 % (дванадцять) від нормативної грошової оцінки земельної ділянки.

**З інформацією виступив:** Вітер М.М. – начальник відділу земельних ресурсів та просторового планування Олександрівської селищної ради

**Внесена пропозиція:** проект рішення винести на чергову 67 сесію селищної ради восьмого скликання  
Результати голосування: Ковтун В.О. -«ЗА»

Пісний О.І. – «ЗА»

Сокіл С.М. – «ЗА»

«ПРОТИ» - 0

«УТРИМАЛИСЬ» - 0

Приймається

Прийнято. Висновок № 309 (додається)

#### СЛУХАЛИ

11.19 Про затвердження проекту землеустрою та передачу Чернявській Олені Миколаївні земельну ділянку (кадастровий номер 3520585000:51:000:0589) в оренду терміном на 10 (десять) років, площею 0,2500 га, для городництва (код КВЦПЗ – 01.07) в тому числі: 0,2500 га – рілля, за рахунок земель, сільськогосподарського призначення, які не надані у власність або постійне користування за адресою: провулок Садовий, село Підлісне Олександрівської селищної територіальної громади Кропивницького району Кіровоградської області. Встановити орендну плату за користування земельною ділянкою зазначеною у пункті 2 цього рішення у розмірі 12 % (дванадцять) від нормативної грошової оцінки земельної ділянки.

**З інформацією виступив:** Вітер М.М. – начальник відділу земельних ресурсів та просторового планування Олександрівської селищної ради

**Внесена пропозиція:** проект рішення винести на чергову 67 сесію селищної ради восьмого скликання

Результати голосування: Ковтун В.О. -«ЗА»

Пісний О.І. – «ЗА»

Сокіл С.М. – «ЗА»

«ПРОТИ» - 0

«УТРИМАЛИСЬ» - 0

Приймається

Прийнято. Висновок № 309 (додається)

#### СЛУХАЛИ

11.20 Про затвердження проекту землеустрою та передачу Самойленку Олександрю Віталійовичу земельну ділянку (кадастровий номер 3520585000:51:000:0596) в оренду терміном на 10 (десять) років, площею 0,6000 га, для городництва (код КВЦПЗ – 01.07) в тому числі: 0,6000 га – рілля, за рахунок земель, сільськогосподарського призначення, які не надані у власність або постійне користування в межах села Підлісне Олександрівської селищної територіальної громади Кропивницького району Кіровоградської області. Встановити орендну плату за користування земельною ділянкою зазначеною у пункті 2 цього рішення у розмірі 12 % (дванадцять) від нормативної грошової оцінки земельної ділянки.

**З інформацією виступив:** Вітер М.М. – начальник відділу земельних ресурсів та просторового планування Олександрівської селищної ради

**Внесена пропозиція:** проект рішення винести на чергову 67 сесію селищної ради восьмого скликання

Результати голосування: Ковтун В.О. -«ЗА»

Пісний О.І. – «ЗА»

Сокіл С.М. – «ЗА»

«ПРОТИ» - 0

«УТРИМАЛИСЬ» - 0

Приймається

Прийнято. Висновок № 309 (додається)

#### СЛУХАЛИ

11.21 Про затвердження проекту землеустрою та передачу Галушці Наталії Степанівні земельну ділянку (кадастровий номер 3520585000:51:000:0590) в оренду терміном на 10 (десять) років, площею 0,6000 га, для городництва (код КВЦПЗ – 01.07) в тому числі: 0,6000 га – рілля, за рахунок земель, сільськогосподарського призначення, які не надані у власність або постійне користування за адресою: вулиця Шкільна, село Підлісне Олександрівської селищної територіальної громади Кропивницького району Кіровоградської області. Встановити орендну плату за користування земельною ділянкою зазначеною у пункті 2 цього рішення у розмірі 12 % (дванадцять) від нормативної грошової оцінки земельної ділянки.

**З інформацією виступив:** Вітер М.М. – начальник відділу земельних ресурсів та просторового планування Олександрівської селищної ради

**Внесена пропозиція:** проект рішення винести на чергову 67 сесію селищної ради восьмого скликання

Результати голосування: Ковтун В.О. -«ЗА»

Пісний О.І. – «ЗА»

Сокіл С.М. – «ЗА»

«ПРОТИ» - 0

«УТРИМАЛИСЬ» - 0

Приймається

Прийнято. Висновок № 309 (додається)

#### СЛУХАЛИ

**11.22** Про затвердження проекту землеустрою та передачу Галушці Анатолію Андрійовичу земельну ділянку (кадастровий номер 3520585000:51:000:0597) в оренду терміном на 10 (десять) років, площею 0,6000 га, для городництва (код КВЦПЗ – 01.07) в тому числі: 0,6000 га – рілля, за рахунок земель, сільськогосподарського призначення, які не надані у власність або постійне користування за адресою: вулиця Шкільна, село Підлісне Олександрівської селищної територіальної громади Кропивницького району Кіровоградської області. Встановити орендну плату за користування земельною ділянкою зазначеною у пункті 2 цього рішення у розмірі 12 % (дванадцять) від нормативної грошової оцінки земельної ділянки.

**З інформацією виступив:** Вітер М.М. – начальник відділу земельних ресурсів та просторового планування Олександрівської селищної ради

**Внесена пропозиція:** проект рішення винести на чергову 67 сесію селищної ради восьмого скликання  
Результати голосування: Ковтун В.О. -«ЗА»

Пісний О.І. – «ЗА»

Сокіл С.М. – «ЗА»

«ПРОТИ» - 0

«УТРИМАЛИСЬ» - 0

Приймається

Прийнято. Висновок № 309 (додається)

#### СЛУХАЛИ

**11.23** Про затвердження проекту землеустрою та передачу Возник Вірі Вікторівні земельну ділянку (кадастровий номер 3520585000:51:000:0591) в оренду терміном на 10 (десять) років, площею 0,6000 га, для городництва (код КВЦПЗ – 01.07) в тому числі: 0,6000 га – рілля, за рахунок земель, сільськогосподарського призначення, які не надані у власність або постійне користування за адресою: вулиця Шкільна, село Підлісне Олександрівської селищної територіальної громади Кропивницького району Кіровоградської області. Встановити орендну плату за користування земельною ділянкою зазначеною у пункті 2 цього рішення у розмірі 12 % (дванадцять) від нормативної грошової оцінки земельної ділянки.

**З інформацією виступив:** Вітер М.М. – начальник відділу земельних ресурсів та просторового планування Олександрівської селищної ради

**Внесена пропозиція:** проект рішення винести на чергову 67 сесію селищної ради восьмого скликання  
Результати голосування: Ковтун В.О. -«ЗА»

Пісний О.І. – «ЗА»

Сокіл С.М. – «ЗА»

«ПРОТИ» - 0

«УТРИМАЛИСЬ» - 0

Приймається

Прийнято. Висновок № 309 (додається)

#### СЛУХАЛИ

**11.24** Про затвердження проекту землеустрою та передачу Вознику Віктору Миколайовичу земельну ділянку (кадастровий номер 3520585000:51:000:0593) в оренду терміном на 10 (десять) років, площею 0,6000 га, для городництва (код КВЦПЗ – 01.07) в тому числі: 0,6000 га – рілля, за рахунок земель, сільськогосподарського призначення, які не надані у власність або постійне користування за адресою: вулиця Шкільна, село Підлісне Олександрівської селищної територіальної громади Кропивницького району Кіровоградської області. Встановити орендну плату за користування земельною ділянкою зазначеною у пункті 2 цього рішення у розмірі 12 % (дванадцять) від нормативної грошової оцінки земельної ділянки.

**З інформацією виступив:** Вітер М.М. – начальник відділу земельних ресурсів та просторового планування Олександрівської селищної ради

**Внесена пропозиція:** проект рішення винести на чергову 67 сесію селищної ради восьмого скликання  
Результати голосування: Ковтун В.О. -«ЗА»

Пісний О.І. – «ЗА»

Сокіл С.М. – «ЗА»  
 «ПРОТИ» - 0  
 «УТРИМАЛИСЬ» - 0  
 Приймається

Прийнято. Висновок № 309 (додається)

#### СЛУХАЛИ

**11.25** Про затвердження проекту землеустрою та передачу Вознику Василю Вікторовичу земельну ділянку (кадастровий номер 3520585000:51:000:0592) в оренду терміном на 10 (десять) років, площею 0,6000 га, для городництва (код КВЦПЗ – 01.07) в тому числі: 0,6000 га – рілля, за рахунок земель, сільськогосподарського призначення, які не надані у власність або постійне користування за адресою: вулиця Шкільна, село Підлісне Олександрівської селищної територіальної громади Кропивницького району Кіровоградської області. Встановити орендну плату за користування земельною ділянкою зазначеною у пункті 2 цього рішення у розмірі 12 % (дванадцять) від нормативної грошової оцінки земельної ділянки.

**З інформацією виступив:** Вітер М.М. – начальник відділу земельних ресурсів та просторового планування Олександрівської селищної ради

**Внесена пропозиція:** проект рішення винести на чергову 67 сесію селищної ради восьмого скликання

Результати голосування: Ковтун В.О. -«ЗА»

Пісний О.І. – «ЗА»

Сокіл С.М. – «ЗА»

«ПРОТИ» - 0

«УТРИМАЛИСЬ» - 0

Приймається

Прийнято. Висновок № 309 (додається)

#### СЛУХАЛИ

**11.26** Про затвердження проекту землеустрою та передачу Возник Марині Василівні земельну ділянку (кадастровий номер 3520585000:51:000:0595) в оренду терміном на 10 (десять) років, площею 0,6000 га, для городництва (код КВЦПЗ – 01.07) в тому числі: 0,6000 га – рілля, за рахунок земель, сільськогосподарського призначення, які не надані у власність або постійне користування за адресою: вулиця Шкільна, село Підлісне Олександрівської селищної територіальної громади Кропивницького району Кіровоградської області. Встановити орендну плату за користування земельною ділянкою зазначеною у пункті 2 цього рішення у розмірі 12 % (дванадцять) від нормативної грошової оцінки земельної ділянки.

**З інформацією виступив:** Вітер М.М. – начальник відділу земельних ресурсів та просторового планування Олександрівської селищної ради

**Внесена пропозиція:** проект рішення винести на чергову 67 сесію селищної ради восьмого скликання

Результати голосування: Ковтун В.О. -«ЗА»

Пісний О.І. – «ЗА»

Сокіл С.М. – «ЗА»

«ПРОТИ» - 0

«УТРИМАЛИСЬ» - 0

Приймається

Прийнято. Висновок № 309 (додається)

#### СЛУХАЛИ

**11.27** Про передачу Ігнат'єву Миколі Вікторовичу земельну ділянку (кадастровий номер 3520585000:51:000:0490) в оренду терміном на 10 (десять) років, площею 0,3512 га, для городництва (код КВЦПЗ – 01.07) в тому числі: 0,3512 га – рілля, за рахунок земель, сільськогосподарського призначення, які не надані у власність або постійне користування за адресою: вулиця Івана Франка, село Підлісне Олександрівської селищної територіальної громади Кропивницького району Кіровоградської області. Встановити орендну плату за користування земельною ділянкою зазначеною у пункті 2 цього рішення у розмірі 12 % (дванадцять) від нормативної грошової оцінки земельної ділянки.

**З інформацією виступив:** Вітер М.М. – начальник відділу земельних ресурсів та просторового планування Олександрівської селищної ради

Результати голосування: Ковтун В.О. - «ЗА»

Пісний О.І. - «ЗА»

Сокіл С.М. - «ЗА»

«ПРОТИ» - 0

«УТРИМАЛИСЬ» - 0

Приймається

Прийнято. Висновок № 309 (додається)

#### СЛУХАЛИ

**12.1** Про затвердження проекту землеустрою та передачу в оренду строком на 25 років ПрАТ «Кіровоградобленерго» земельну ділянку 3520580500:51:000:0395 площею 0,0025 га для розміщення, будівництва, експлуатації та обслуговування будівель і споруд об'єктів передачі електричної енергії (код КВЦПЗ – 14.02.) (під розміщення трансформаторної підстанції 10/0,4 кВ КТП-444) - за рахунок земель промисловості, транспорту, електронних комунікацій, енергетики, оборони та іншого призначення, у тому числі 0,0025 га землі, які використовуються для технічної інфраструктури, розташовані адресою: Кіровоградська область, Кропивницький район, Олександрівська селищна територіальна рада, село Бовтишка. Встановити орендну плату за користування земельною ділянкою зазначеною у пункті 2 цього рішення у розмірі 12% (дванадцять) від нормативної грошової оцінки земельної ділянки.

**3 інформацією виступив: Вітер М.М. – начальник відділу земельних ресурсів та просторового планування Олександрівської селищної ради**

**Внесена пропозиція:** проект рішення винести на чергову 67 сесію селищної ради восьмого скликання

Результати голосування: Ковтун В.О. - «ЗА»

Пісний О.І. - «ЗА»

Сокіл С.М. - «ЗА»

«ПРОТИ» - 0

«УТРИМАЛИСЬ» - 0

Приймається

Прийнято. Висновок № 310 (додається)

#### СЛУХАЛИ

**12.2** Про затвердження проекту землеустрою та передачу в оренду строком на 25 років ПрАТ «Кіровоградобленерго» земельну ділянку 3520586000:51:000:0189 площею 0,0015 га для розміщення, будівництва, експлуатації та обслуговування будівель і споруд об'єктів передачі електричної енергії (код КВЦПЗ – 14.02.) (під розміщення трансформаторної підстанції 10/0,4 кВ КТП-390) - за рахунок земель промисловості, транспорту, електронних комунікацій, енергетики, оборони та іншого призначення, у тому числі 0,0015 га землі, які використовуються для технічної інфраструктури, розташовані адресою: Кіровоградська область, Кропивницький район, Олександрівська селищна територіальна рада, за межами села Родниківка. Встановити орендну плату за користування земельною ділянкою зазначеною у пункті 2 цього рішення у розмірі 12% (дванадцять) від нормативної грошової оцінки земельної ділянки.

**3 інформацією виступив: Вітер М.М. – начальник відділу земельних ресурсів та просторового планування Олександрівської селищної ради**

**Внесена пропозиція:** проект рішення винести на чергову 67 сесію селищної ради восьмого скликання

Результати голосування: Ковтун В.О. - «ЗА»

Пісний О.І. - «ЗА»

Сокіл С.М. - «ЗА»

«ПРОТИ» - 0

«УТРИМАЛИСЬ» - 0

Приймається

Прийнято. Висновок № 310 (додається)

#### СЛУХАЛИ

**12.3** Про затвердження проекту землеустрою та передачу в оренду строком на 25 років ПрАТ «Кіровоградобленерго» земельну ділянку 3520587000:53:000:0012 площею 0,0009 га для розміщення, будівництва, експлуатації та обслуговування будівель і споруд об'єктів передачі електричної енергії (код КВЦПЗ – 14.02.) (під розміщення трансформаторної підстанції 10/0,4 кВ ТП-62) за рахунок земель промисловості, транспорту, електронних комунікацій, енергетики, оборони та іншого

призначення, у тому числі 0,0009 га землі, які використовуються для технічної інфраструктури, розташовані адресою: Кіровоградська область, Кропивницький район, Олександрівська селищна територіальна громада, за межами села Хайнівка.

Рекомендувати ПрАТ «Кіровоградобленерго» виготовити технічну документацію з нормативної грошової оцінки земельної ділянки загальною площею 0,0009 га (кадастровий номер: 3520587000:02:000:0012) для розміщення, будівництва, експлуатації та обслуговування будівель і споруд об'єктів передачі електричної енергії (код КВЦПЗ – 14.02) (під розміщення трансформаторної підстанції 10/0,4 кВ ТП-62) та подати її на розгляд та затвердження сесії селищної ради.

Встановити річну орендну плату за користування земельними ділянками, зазначеними у пункті 2 цього рішення, з врахуванням коефіцієнтів індексації нормативної грошової оцінки земель: до набрання чинності нормативної грошової оцінки земельних ділянок в порядку визначеному пунктом 271.2 Податкового кодексу України – у розмірі 12,62 грн. за метр квадратний; після набрання чинності нормативної грошової оцінки земельних ділянок в порядку визначеному пунктом 271.2 Податкового кодексу України – у розмірі 12% (дванадцять відсотків) від нормативної грошової оцінки.

**З інформацією виступив: Вітер М.М. – начальник відділу земельних ресурсів та просторового планування Олександрівської селищної ради**

**Внесена пропозиція:** проект рішення винести на чергову 67 сесію селищної ради восьмого скликання  
Результати голосування: Ковтун В.О. -«ЗА»

Пісний О.І. – «ЗА»

Сокіл С.М. – «ЗА»

«ПРОТИ» - 0

«УТРИМАЛИСЬ» - 0

Приймається

Прийнято. Висновок № 310 (додається)

## СЛУХАЛИ

**12.4** Про затвердження проекту землеустрою та передачу в оренду строком на 25 років ПрАТ «Кіровоградобленерго» земельну ділянку 3520587500:53:000:0151 площею 0,0009 га для розміщення, будівництва, експлуатації та обслуговування будівель і споруд об'єктів передачі електричної енергії (код КВЦПЗ – 14.02.) (під розміщення трансформаторної підстанції 10/0,4 кВ ТП-123) за рахунок земель промисловості, транспорту, електронних комунікацій, енергетики, оборони та іншого призначення, у тому числі 0,0009 га землі, які використовуються для технічної інфраструктури, розташовані адресою: Кіровоградська область, Кропивницький район, Олександрівська селищна територіальна громада, за межами села Нова Осота.

Рекомендувати ПрАТ «Кіровоградобленерго» виготовити технічну документацію з нормативної грошової оцінки земельної ділянки загальною площею 0,0009 га (кадастровий номер: 3520587500:53:000:0151) для розміщення, будівництва, експлуатації та обслуговування будівель і споруд об'єктів передачі електричної енергії (код КВЦПЗ – 14.02) (під розміщення трансформаторної підстанції 10/0,4 кВ ТП-123) та подати її на розгляд та затвердження сесії селищної ради.

Встановити річну орендну плату за користування земельними ділянками, зазначеними у пункті 2 цього рішення, з врахуванням коефіцієнтів індексації нормативної грошової оцінки земель: до набрання чинності нормативної грошової оцінки земельних ділянок в порядку визначеному пунктом 271.2 Податкового кодексу України – у розмірі 8,32 грн. за метр квадратний (розрахунок додається); після набрання чинності нормативної грошової оцінки земельних ділянок в порядку визначеному пунктом 271.2 Податкового кодексу України – у розмірі 12% (дванадцять відсотків) від нормативної грошової оцінки.

**З інформацією виступив: Вітер М.М. – начальник відділу земельних ресурсів та просторового планування Олександрівської селищної ради**

**Внесена пропозиція:** проект рішення винести на чергову 67 сесію селищної ради восьмого скликання  
Результати голосування: Ковтун В.О. -«ЗА»

Пісний О.І. – «ЗА»

Сокіл С.М. – «ЗА»

«ПРОТИ» - 0

«УТРИМАЛИСЬ» - 0

Приймається

Прийнято. Висновок № 310 (додається)

### СЛУХАЛИ

**12.5** Про затвердження проекту землеустрою та передачу в оренду на 25 років ПрАТ «Кіровоградобленерго» земельну ділянку 3520586000:02:000:0658 площею 0,0021 га для розміщення, будівництва, експлуатації та обслуговування будівель і споруд об'єктів передачі електричної енергії (код КВЦПЗ – 14.02.) (під розміщення трансформаторної підстанції 10/0,4 кВ КТП-82) за рахунок земель промисловості, транспорту, електронних комунікацій, енергетики, оборони та іншого призначення, у тому числі 0,0021 га землі, які використовуються для технічної інфраструктури, розташовані адресою: Кіровоградська область, Кропивницький район, Олександрівська селищна територіальна громада, за межами села Родниківка.

Рекомендувати ПрАТ «Кіровоградобленерго» виготовити технічну документацію з нормативної грошової оцінки земельної ділянки загальною площею 0,0009 га (кадастровий номер: 3520586000:02:000:0658) для розміщення, будівництва, експлуатації та обслуговування будівель і споруд об'єктів передачі електричної енергії (код КВЦПЗ – 14.02) (під розміщення трансформаторної підстанції 10/0,4 кВ КТП-82) та подати її на розгляд та затвердження сесії селищної ради.

Встановити річну орендну плату за користування земельними ділянками, зазначеними у пункті 2 цього рішення, з врахуванням коефіцієнтів індексації нормативної грошової оцінки земель: до набрання чинності нормативної грошової оцінки земельних ділянок в порядку визначеному пунктом 271.2 Податкового кодексу України – у розмірі 8,32 грн. за метр квадратний (розрахунок додається);

після набрання чинності нормативної грошової оцінки земельних ділянок в порядку визначеному пунктом 271.2 Податкового кодексу України – у розмірі 12% (дванадцять відсотків) від нормативної грошової оцінки.

**З інформацією виступив:** Вітер М.М. – начальник відділу земельних ресурсів та просторового планування Олександрівської селищної ради

**Внесена пропозиція:** проект рішення винести на чергову 67 сесію селищної ради восьмого скликання  
Результати голосування: Ковтун В.О. – «ЗА»

Пісний О.І. – «ЗА»

Сокіл С.М. – «ЗА»

«ПРОТИ» - 0

«УТРИМАЛИСЬ» - 0

Приймається

Прийнято. Висновок № 310 (додається)

### СЛУХАЛИ

**13.1** Про затвердження проекту землеустрою щодо поділу земельної ділянки та передачу безоплатно у власність Білоус Віті Володимирівні земельну ділянку (кадастровий номер 3520555100:50:045:003) утворену шляхом поділу, площею 0,1166 га, для будівництва і обслуговування житлового будинку, господарських будівель і споруд (присадибна ділянка) (код КВЦПЗ 02.01), в тому числі: площею 0,1166 га – малоповерхова забудова, за рахунок земель, комунальної власності, які не надані у власність або постійне користування за адресою: вулиця Сонячна, 4, селище Олександрівка Олександрівської селищної територіальної ради Кропивницького району Кіровоградської області.

**З інформацією виступив:** Вітер М.М. – начальник відділу земельних ресурсів та просторового планування Олександрівської селищної ради

**Внесена пропозиція:** проект рішення винести на чергову 67 сесію селищної ради восьмого скликання  
Результати голосування: Ковтун В.О. – «ЗА»

Пісний О.І. – «ЗА»

Сокіл С.М. – «ЗА»

«ПРОТИ» - 0

«УТРИМАЛИСЬ» - 0

Приймається

Прийнято. Висновок № 311 (додається)

### СЛУХАЛИ

**19.1** Про затвердження технічної документації із землеустрою та передачу безоплатно у власність Макухі Михайлу Володимировичу земельну ділянку (кадастровий номер 3520587500:53:000:0220), площею 0,1284 га, для будівництва і обслуговування житлового будинку, господарських будівель і споруд (присадибна ділянка) (код КВЦПЗ 02.01), в тому числі: площею 0,1284 га – малоповерхова

забудова, за рахунок земель, комунальної власності, які не надані у власність або постійне користування за адресою: вулиця Підлісна, 28, село Нова Осота Олександрівської селищної територіальної ради Кропивницького району Кіровоградської області.

**З інформацією виступив: Вітер М.М. – начальник відділу земельних ресурсів та просторового планування Олександрівської селищної ради**

**Внесена пропозиція:** проект рішення винести на чергову 67 сесію селищної ради восьмого скликання  
Результати голосування: Ковтун В.О. -«ЗА»

Пісний О.І. – «ЗА»

Сокіл С.М. – «ЗА»

«ПРОТИ» - 0

«УТРИМАЛИСЬ» - 0

Приймається

Прийнято. Висновок № 311 (додається)

#### **СЛУХАЛИ**

**19.2** Про затвердження технічної документації із землеустрою та передачу безоплатно у власність Мовчану Сергію Борисовичу земельну ділянку (кадастровий номер 3520555100:50:015:0035), площею 0,1500 га, для будівництва і обслуговування житлового будинку, господарських будівель і споруд (присадибна ділянка) (код КВЦПЗ 02.01), в тому числі: площею 0,1500 га – малоповерхова забудова, за рахунок земель, комунальної власності, які не надані у власність або постійне користування за адресою: вулиця Тясминська, 36, селище Олександрівка Олександрівської селищної територіальної ради Кропивницького району Кіровоградської області.

**З інформацією виступив: Вітер М.М. – начальник відділу земельних ресурсів та просторового планування Олександрівської селищної ради**

**Внесена пропозиція:** проект рішення винести на чергову 67 сесію селищної ради восьмого скликання  
Результати голосування: Ковтун В.О. -«ЗА»

Пісний О.І. – «ЗА»

Сокіл С.М. – «ЗА»

«ПРОТИ» - 0

«УТРИМАЛИСЬ» - 0

Приймається

Прийнято. Висновок № 311 (додається)

#### **СЛУХАЛИ**

**19.3** Про затвердження технічної документації із землеустрою та передачу безоплатно у власність Артем'свій Наталії Іванівні земельну ділянку (кадастровий номер 3520580300:51:000:0468), площею 0,2500 га, для будівництва і обслуговування житлового будинку, господарських будівель і споруд (присадибна ділянка) (код КВЦПЗ 02.01), в тому числі: площею 0,2500 га – малоповерхова забудова, за рахунок земель, комунальної власності, які не надані у власність або постійне користування за адресою: провулок Калиновий, 2, село Бірки Олександрівської селищної територіальної ради Кропивницького району Кіровоградської області.

**З інформацією виступив: Вітер М.М. – начальник відділу земельних ресурсів та просторового планування Олександрівської селищної ради**

**Внесена пропозиція:** проект рішення винести на чергову 67 сесію селищної ради восьмого скликання  
Результати голосування: Ковтун В.О. -«ЗА»

Пісний О.І. – «ЗА»

Сокіл С.М. – «ЗА»

«ПРОТИ» - 0

«УТРИМАЛИСЬ» - 0

Приймається

Прийнято. Висновок № 311 (додається)

#### **СЛУХАЛИ**

**19.4** Про затвердження технічної документації із землеустрою та передачу безоплатно у власність Дорошку Руслану Станіславовичу земельну ділянку (кадастровий номер 3520584500:51:032:0010), площею 0,2500 га, для будівництва і обслуговування житлового будинку, господарських будівель і споруд (присадибна ділянка) (код КВЦПЗ 02.01), в тому числі: площею 0,2500 га – малоповерхова забудова, за рахунок земель, комунальної власності, які не надані у власність або постійне

користування за адресою: вулиця Центральна, 156, село Михайлівка Олександрівської селищної територіальної ради Кропивницького району Кіровоградської області.

**З інформацією виступив:** Вітер М.М. – начальник відділу земельних ресурсів та просторового планування Олександрівської селищної ради

**Внесена пропозиція:** проект рішення винести на чергову 67 сесію селищної ради восьмого скликання  
Результати голосування: Ковтун В.О. -«ЗА»

Пісний О.І. – «ЗА»

Сокіл С.М. – «ЗА»

«ПРОТИ» - 0

«УТРИМАЛИСЬ» - 0

Приймається

Прийнято. Висновок № 311 (додається)

#### СЛУХАЛИ

**19.5** Про затвердження технічної документації із землеустрою та передачу безоплатно у власність Кравченко Людмилі Миколаївні земельну ділянку (кадастровий номер 3520555100:50:100:0018), площею 0,0732 га, для будівництва і обслуговування житлового будинку, господарських будівель і споруд (присадибна ділянка)(код КВЦПЗ 02.01), в тому числі: площею 0,0732 га – малоповерхови забудова, за рахунок земель, комунальної власності, які не надані у власність або постійне користування за адресою: вулиця Євгена Шепотинника, 27, селище Олександрівка Олександрівської селищної територіальної ради Кропивницького району Кіровоградської області.

**З інформацією виступив:** Вітер М.М. – начальник відділу земельних ресурсів та просторового планування Олександрівської селищної ради

**Внесена пропозиція:** проект рішення винести на чергову 67 сесію селищної ради восьмого скликання  
Результати голосування: Ковтун В.О. -«ЗА»

Пісний О.І. – «ЗА»

Сокіл С.М. – «ЗА»

«ПРОТИ» - 0

«УТРИМАЛИСЬ» - 0

Приймається

Прийнято. Висновок № 311 (додається)

#### СЛУХАЛИ

**19.6** Про затвердження технічної документації із землеустрою та передачу у власність Жаворикіній Світлані Володимирівні земельну ділянку (кадастровий номер 3520587500:53:000:0214), площею 0,1039 га, для будівництва і обслуговування житлового будинку, господарських будівель і споруд (присадибна ділянка) (код КВЦПЗ 02.01), в тому числі: площею 0,1039 га – малоповерхова забудова, за рахунок земель, комунальної власності, які не надані у власність або постійне користування за адресою: вулиця Набережна, 46, село Нова Осота Олександрівської селищної територіальної ради Кропивницького району Кіровоградської області.

**З інформацією виступив:** Вітер М.М. – начальник відділу земельних ресурсів та просторового планування Олександрівської селищної ради

**Внесена пропозиція:** проект рішення винести на чергову 67 сесію селищної ради восьмого скликання  
Результати голосування: Ковтун В.О. -«ЗА»

Пісний О.І. – «ЗА»

Сокіл С.М. – «ЗА»

«ПРОТИ» - 0

«УТРИМАЛИСЬ» - 0

Приймається

Прийнято. Висновок № 311 (додається)

#### СЛУХАЛИ

**19.7** Про затвердження технічної документації із землеустрою та передачу у власність Різун Олені Вікторівні земельну ділянку (кадастровий номер 3520555100:50:016:0042), площею 0,1500 га, для будівництва і обслуговування житлового будинку, господарських будівель і споруд (присадибна ділянка) (код КВЦПЗ 02.01), в тому числі: площею 0,1500 га – малоповерхова забудова, за рахунок земель, комунальної власності, які не надані у власність або постійне користування за адресою: вулиця  
Територіальна рада – 23 селище Олександрівка Олександрівської селищної територіальної ради

Кропивницького району Кіровоградської області.

**З інформацією виступив:** Вітер М.М. – начальник відділу земельних ресурсів та просторового планування Олександрівської селищної ради

**Внесена пропозиція:** проект рішення винести на чергову 67 сесію селищної ради восьмого скликання

Результати голосування: Ковтун В.О. -«ЗА»

Пісний О.І. – «ЗА»

Сокіл С.М. – «ЗА»

«ПРОТИ» - 0

«УТРИМАЛИСЬ» - 0

Приймається

Прийнято. Висновок № 311 (додається)

#### СЛУХАЛИ

**19.8** Про затвердження технічної документації із землеустрою та передачу у власність Шпильовому Василю Андрійовичу земельну ділянку (кадастровий номер 3520555100:50:086:0020), площею 0,0932 га, для будівництва і обслуговування житлового будинку, господарських будівель і споруд (присадибна ділянка) (код КВЦПЗ 02.01), в тому числі: площею 0,0932 га – малоповерхова забудова, за рахунок земель, комунальної власності, які не надані у власність або постійне користування за адресою: вулиця Героїв Крут, 57, селище Олександрівка Олександрівської селищної територіальної ради Кропивницького району Кіровоградської області.

**З інформацією виступив:** Вітер М.М. – начальник відділу земельних ресурсів та просторового планування Олександрівської селищної ради

**Внесена пропозиція:** проект рішення винести на чергову 67 сесію селищної ради восьмого скликання

Результати голосування: Ковтун В.О. -«ЗА»

Пісний О.І. – «ЗА»

Сокіл С.М. – «ЗА»

«ПРОТИ» - 0

«УТРИМАЛИСЬ» - 0

Приймається

Прийнято. Висновок № 311 (додається)

#### СЛУХАЛИ

**19.9** Про затвердження технічної документації із землеустрою та передачу у власність Харченку Сергію Владиславовичу земельну ділянку (кадастровий номер 3520555100:50:062:0022), площею 0,1500 га, для будівництва і обслуговування житлового будинку, господарських будівель і споруд (присадибна ділянка) (код КВЦПЗ 02.01), в тому числі: площею 0,1500 га – малоповерхова забудова, за рахунок земель, комунальної власності, які не надані у власність або постійне користування за адресою: вулиця Хутірська, 118, селище Олександрівка Олександрівської селищної територіальної громади Кропивницького району Кіровоградської області.

**З інформацією виступив:** Вітер М.М. – начальник відділу земельних ресурсів та просторового планування Олександрівської селищної ради

**Внесена пропозиція:** проект рішення винести на чергову 67 сесію селищної ради восьмого скликання

Результати голосування: Ковтун В.О. -«ЗА»

Пісний О.І. – «ЗА»

Сокіл С.М. – «ЗА»

«ПРОТИ» - 0

«УТРИМАЛИСЬ» - 0

Приймається

Прийнято. Висновок № 311 (додається)

#### СЛУХАЛИ

**19.10** Про затвердження технічної документації із землеустрою та передачу безоплатно у власність Курганському Дмитру Романовичу земельну ділянку (кадастровий номер 3520555100:50:064:0053), площею 0,0752 га, для будівництва і обслуговування житлового будинку, господарських будівель і споруд (присадибна ділянка) (код КВЦПЗ 02.01), в тому числі: площею 0,0752 га – малоповерхова забудова, за рахунок земель, комунальної власності, які не надані у власність або постійне користування за адресою: вулиця Ігоря Сікорського (Чкалова), 168, селище Олександрівка

**З інформацією виступив: Вітер М.М. – начальник відділу земельних ресурсів та просторового планування Олександрівської селищної ради**

**Внесена пропозиція:** проект рішення винести на чергову 67 сесію селищної ради восьмого скликання  
Результати голосування: Ковтун В.О. -«ЗА»

Пісний О.І. – «ЗА»

Сокіл С.М. – «ЗА»

«ПРОТИ» - 0

«УТРИМАЛИСЬ» - 0

Приймається

Прийнято. Висновок № 311 (додається)

#### **СЛУХАЛИ**

**19.11** Про затвердження технічної документації із землеустрою та передачу безоплатно у власність Вдовіченко Тетяні Володимирівні земельну ділянку (кадастровий номер 3520555400:50:028:0009), площею 0,1500 га, для будівництва і обслуговування житлового будинку, господарських будівель і споруд (присадибна ділянка) (код КВЦПЗ 02.01), в тому числі: площею 0,1500 га – малоповерхова забудова, за рахунок земель, комунальної власності, які не надані у власність або постійне користування за адресою: вулиця Героїв України, 11, селище Гайдамацьке Олександрівської селищної територіальної громади Кропивницького району Кіровоградської області.

**З інформацією виступив: Вітер М.М. – начальник відділу земельних ресурсів та просторового планування Олександрівської селищної ради**

**Внесена пропозиція:** проект рішення винести на чергову 67 сесію селищної ради восьмого скликання  
Результати голосування: Ковтун В.О. -«ЗА»

Пісний О.І. – «ЗА»

Сокіл С.М. – «ЗА»

«ПРОТИ» - 0

«УТРИМАЛИСЬ» - 0

Приймається

Прийнято. Висновок № 311 (додається)

#### **СЛУХАЛИ**

**19.12** Про затвердження технічної документації із землеустрою та передачу безоплатно у власність Демченку Володимиріу Григоровичу земельну ділянку (кадастровий номер 3520555100:50:070:0019), площею 0,0948 га, для будівництва і обслуговування житлового будинку, господарських будівель і споруд (присадибна ділянка) (код КВЦПЗ 02.01), в тому числі: площею 0,0948 га – малоповерхова забудова, за рахунок земель, комунальної власності, які не надані у власність або постійне користування за адресою: вулиця Олександра Назаренка, 9, селище Олександрівка Олександрівської селищної територіальної громади Кропивницького району Кіровоградської області.

**З інформацією виступив: Вітер М.М. – начальник відділу земельних ресурсів та просторового планування Олександрівської селищної ради**

**Внесена пропозиція:** проект рішення винести на чергову 67 сесію селищної ради восьмого скликання  
Результати голосування: Ковтун В.О. -«ЗА»

Пісний О.І. – «ЗА»

Сокіл С.М. – «ЗА»

«ПРОТИ» - 0

«УТРИМАЛИСЬ» - 0

Приймається

Прийнято. Висновок № 311 (додається)

#### **СЛУХАЛИ**

**19.13** Про затвердження технічної документації із землеустрою та передачу безоплатно на правах спільної сумісної власності Байбутліді Тетяні Дмитрівні та Байбутліді Дмитру Івановичу земельну ділянку (кадастровий номер 3520555100:50:074:0005), площею 0,1070 га, для будівництва і обслуговування житлового будинку, господарських будівель і споруд (присадибна ділянка) (код КВЦПЗ 02.01), в тому числі: площею 0,1070 га – малоповерхова забудова, за рахунок земель, комунальної власності, які не надані у власність або постійне користування за адресою: вулиця Олега Цвіка, 46, селище Олександрівка Олександрівської селищної територіальної громади Кропивницького району Кіровоградської області.

**З інформацією виступив: Вітер М.М. – начальник відділу земельних ресурсів та просторового планування Олександрівської селищної ради**

**Внесена пропозиція:** проект рішення винести на чергову 67 сесію селищної ради восьмого скликання  
Результати голосування: Ковтун В.О. - «ЗА»

Пісний О.І. – «ЗА»

Сокіл С.М. – «ЗА»

«ПРОТИ» - 0

«УТРИМАЛИСЬ» - 0

Приймається

Прийнято. Висновок № 311 (додається)

#### **СЛУХАЛИ**

**20.1** Про виділення громадянці Правило Марії Власівні в натурі (на місцевості) земельну ділянку з кадастровим номером 3520587500:02:000:1708 площею 3,8862 га для ведення товарного сільськогосподарського виробництва (код КВЦП 01.01) в тому числі: 3,8862 га – рілля, на території Олександрівської селищної територіальної громади Кропивницького району Кіровоградської області, як власнику земельної частки (паю) відповідно до свідоцтва про право на спадщину за законом від 20 березня 2025 року зареєстровано в реєстрі за № 2-102 в порядку спадкування за законом, із земель колишнього КСП «Кірова» Староосотської сільської ради Олександрівського району Кіровоградської області.

**З інформацією виступив: Вітер М.М. – начальник відділу земельних ресурсів та просторового планування Олександрівської селищної ради**

**Внесена пропозиція:** проект рішення винести на чергову 67 сесію селищної ради восьмого скликання  
Результати голосування: Ковтун В.О. - «ЗА»

Пісний О.І. – «ЗА»

Сокіл С.М. – «ЗА»

«ПРОТИ» - 0

«УТРИМАЛИСЬ» - 0

Приймається

Прийнято. Висновок № 312 (додається)

#### **СЛУХАЛИ**

**20.2** Про виділення громадянину Криль Дмитру Дмитровичу в натурі (на місцевості) земельну ділянку з кадастровим номером 3520585000:51:000:0574 площею 4,0793 га для ведення товарного сільськогосподарського виробництва (код КВЦП 01.01) в тому числі: 4,0793 га – рілля, на території Олександрівської селищної територіальної громади Кропивницького району Кіровоградської області, як власнику земельної частки (паю) відповідно до свідоцтва про право на спадщину за законом від 20 березня 2025 року зареєстровано в реєстрі за № 2-103 в порядку спадкування за законом, із земель колишнього КСП ім. Ульянова Підлісненської сільської ради Олександрівського району Кіровоградської області.

**З інформацією виступив: Вітер М.М. – начальник відділу земельних ресурсів та просторового планування Олександрівської селищної ради**

**Внесена пропозиція:** проект рішення винести на чергову 67 сесію селищної ради восьмого скликання  
Результати голосування: Ковтун В.О. - «ЗА»

Пісний О.І. – «ЗА»

Сокіл С.М. – «ЗА»

«ПРОТИ» - 0

«УТРИМАЛИСЬ» - 0

Приймається

Прийнято. Висновок № 312 (додається)

#### **СЛУХАЛИ**

**21.1** Про надання дозволу громадянину Мовчану Віктору Миколайовичу на виготовлення технічної документації із землеустрою щодо встановлення (відновлення) меж земельної ділянки в натурі (на місцевості) для ведення товарного сільськогосподарського виробництва (код КВЦПЗ 01.01), орієнтовною площею 5,5700 га, в тому числі 5,5700 га - рілля, за рахунок земель сільськогосподарського призначення колишнього КСП «Дружба» Єлизаветградківської селищної ради (Олександрівський район) (ділянка № 0173 відповідно до сучасного поділу земель) на майдані с/г

Плішки Олександрівської селищної територіальної ради Кропивницького району Кіровоградської області, як власнику земельної частки (паю) відповідно до сертифікату на право на земельну частку (пай) серії КР № 0083650 зареєстрованого за № 116 від 12 серпня 1997 року та згідно з свідоцтвом про право на спадщину за законом НТК 971942 від 06 вересня 2024 року зареєстрованого в реєстрі за № 5-475.

**З інформацією виступив: Вітер М.М. – начальник відділу земельних ресурсів та просторового планування Олександрівської селищної ради**

**Внесена пропозиція:** проект рішення винести на чергову 67 сесію селищної ради восьмого скликання  
Результати голосування: Ковтун В.О. -«ЗА»

Пісний О.І. – «ЗА»

Сокіл С.М. – «ЗА»

«ПРОТИ» - 0

«УТРИМАЛИСЬ» - 0

Приймається

Прийнято. Висновок № 313 (додається)

#### **СЛУХАЛИ**

**21.2** Про надання дозволу Чеботарьовій Любові Григорівні на виготовлення технічної документації із землеустрою щодо встановлення (відновлення) меж земельної ділянки в натурі (на місцевості) для ведення товарного сільськогосподарського виробництва (код КВЦПЗ 01.01), орієнтовною площею 5,6900 га, в тому числі 5,6900 га - рілля, за рахунок земель сільськогосподарського призначення (ділянка № 1054), за межами села Ясинуватка Олександрівської селищної територіальної громади Кропивницького району Кіровоградської області, як власнику земельної частки (паю) відповідно до рішення Олександрівського місцевого суду від 30 липня 2003 року (справа №2-483).

**З інформацією виступив: Вітер М.М. – начальник відділу земельних ресурсів та просторового планування Олександрівської селищної ради**

**Внесена пропозиція:** проект рішення винести на чергову 67 сесію селищної ради восьмого скликання  
Результати голосування: Ковтун В.О. -«ЗА»

Пісний О.І. – «ЗА»

Сокіл С.М. – «ЗА»

«ПРОТИ» - 0

«УТРИМАЛИСЬ» - 0

Приймається

Прийнято. Висновок № 313 (додається)

#### **СЛУХАЛИ**

**29.1** Про заміну сторони орендодавця в договорі оренди земельної ділянки 3520584500:02:000:901 площею 5,3784 га (КВЦПЗ 01.01. Для ведення товарного сільськогосподарського виробництва), укладеного 06.08.2019 року між Головним управлінням Держгеокадастру у Кіровоградській області та Мартиненком Володимиром Павловичем (зареєстрованого у Державному реєстрі речових прав 08.08.2019 року № 32738962) з «Головне управління Держгеокадастру у Кіровоградській області» на «Олександрівська селищна рада Кропивницького району Кіровоградської області». Поновити на 7 (сім) років (до 08.08.2033 року) договір оренди земельної ділянки, що зазначена в пункті 1 цього рішення.

**З інформацією виступив: Вітер М.М. – начальник відділу земельних ресурсів та просторового планування Олександрівської селищної ради**

**Рекомендація комісії:** Доповнити пункт проекту рішення, а саме: Внести зміни до договору оренди земельної ділянки, встановивши річний розмір орендної плати на рівні 12 % (дванадцять) від нормативної грошової оцінки земельної ділянки.

**Внесена пропозиція:** проект рішення винести на чергову 67 сесію селищної ради восьмого скликання  
Результати голосування: Ковтун В.О. -«ЗА»

Пісний О.І. – «ЗА»

Сокіл С.М. – «ЗА»

«ПРОТИ» - 0

«УТРИМАЛИСЬ» - 0

Приймається

Прийнято. Висновок № 314 (додається)

**СЛУХАЛИ**

**29.2** Про заміну сторони орендодавця в договорі оренди земельної ділянки 3520586500:02:000:9005 площею 7,0000 га (КВЦПЗ 01.01. Для ведення товарного сільськогосподарського виробництва), укладеного 11.07.2018 р. між Головним управлінням Держгеокадастру у Кіровоградській області та ТДВ «Цибулівське ХПП» (ЄДРПОУ 03342959) (зареєстрованого у Державному реєстрі речових прав 01.10.2018 р. №139746710) з «Головне управління Держгеокадастру у Кіровоградській області» на «Олександрівська селищна рада Кропивницького району Кіровоградської області». Поновити на 7 (сім) років (до 08.08.2033 року) договір оренди земельної ділянки, що зазначена в пункті 1 цього рішення.

**З інформацією виступив:** Вітер М.М. – начальник відділу земельних ресурсів та просторового планування Олександрівської селищної ради

**Рекомендація комісії:** Доповнити пункт проекту рішення, а саме: Внести зміни до договору оренди земельної ділянки, встановивши річний розмір орендної плати на рівні 12 % (дванадцять) від нормативної грошової оцінки земельної ділянки.

**Внесена пропозиція:** проект рішення винести на чергову 67 сесію селищної ради восьмого скликання  
Результати голосування: Ковтун В.О. -«ЗА»

Пісний О.І. – «ЗА»

Сокіл С.М. – «ЗА»

«ПРОТИ» - 0

«УТРИМАЛИСЬ» - 0

Приймається

Прийнято. Висновок № 315 (додається)

**СЛУХАЛИ**

**29.3** Про внесення змін до договору оренди земельної ділянки 3520555100:50:089:0005 площею 0,0122 га для розміщення та експлуатації інших технічних засобів (код КВЦПЗ – 13.03), укладеного з ПрАТ «ВФ Україна» (право оренди зареєстроване 13.06.2024 року № 55519929), шляхом зміни сторони орендаря на ТОВ «Юкрейніан нетворк солюшнс», яка розташована за адресою: Кіровоградська область, Кропивницький район, Олександрівська селищна територіальна громада, селище Олександрівка, вулиця Незалежності України, 106.

**З інформацією виступив:** Вітер М.М. – начальник відділу земельних ресурсів та просторового планування Олександрівської селищної ради

**Внесена пропозиція:** проект рішення винести на чергову 67 сесію селищної ради восьмого скликання  
Результати голосування: Ковтун В.О. -«ЗА»

Пісний О.І. – «ЗА»

Сокіл С.М. – «ЗА»

«ПРОТИ» - 0

«УТРИМАЛИСЬ» - 0

Приймається

Прийнято. Висновок № 316 (додається)

**СЛУХАЛИ**

**29.4** Про внесення до договору оренди земельної ділянки 3520555100:50:020:0011 площею 0,0169 га для розміщення та експлуатації інших технічних засобів (код КВЦПЗ – 13.03), укладеного з ПрАТ «ВФ Україна» (право оренди зареєстроване 13.06.2024 року № 55520076), шляхом зміни сторони орендаря на ТОВ «Юкрейніан нетворк солюшнс», яка розташована за адресою: Кіровоградська область, Кропивницький район, Олександрівська селищна територіальна громада, селище Олександрівка, вулиця Кам'янська.

**З інформацією виступив:** Вітер М.М. – начальник відділу земельних ресурсів та просторового планування Олександрівської селищної ради

**Внесена пропозиція:** проект рішення винести на чергову 67 сесію селищної ради восьмого скликання  
Результати голосування: Ковтун В.О. -«ЗА»

Пісний О.І. – «ЗА»

Сокіл С.М. – «ЗА»

«ПРОТИ» - 0

«УТРИМАЛИСЬ» - 0

Прийнято. Висновок № 316 (додається)

### СЛУХАЛИ

**29.5** Припинити право оренди та договір оренди землі укладеного між Єлизаветградківською селищною радою Олександрівського району Кіровоградської області та орендарем ФГ «Стожари», договір оренди зареєстрований 30.10.2012 року №352050004003749, кадастровий номер 3520555400:50:017:0013 площею 0,6233 га, за адресою: вул. Глібка, 2-а, селище Гайдамацьке (Єлизаветградка) Олександрівської селищної ради Кропивницького району Кіровоградської області.

Надати в оренду терміном на 25 (двадцять п'ять) років ТОВ «ПЕНУЄЛЬ СА» земельну ділянку 3520555400:50:017:0013 площею 0,6233 га, з них 0,6233 га, для ведення товарного сільськогосподарського виробництва (код КВЦПЗ 01:01) за адресою: вулиця Глібка, 2-а, селище Гайдамацьке Олександрівської селищної територіальної громади Кропивницького району Кіровоградської області з підстав набуття ТОВ «ПЕНУЄЛЬ СА» права власності на об'єкти нерухомого майна, що знаходяться на земельній ділянці за адресою: вулиця Глібка, 2-а, селище Гайдамацьке Олександрівської селищної територіальної громади Кропивницького району Кіровоградської області.

Встановити орендну плату за користування зазначеною в пункті 2 даного рішення земельною ділянкою в розмірі 6% (шість) від нормативної грошової оцінки земельної ділянки.

**З інформацією виступив:** Вітер М.М. – начальник відділу земельних ресурсів та просторового планування Олександрівської селищної ради

**Рекомендація комісії:** Доповнити пункт проекту рішення, а саме: Внести зміни до договору оренди земельної ділянки, встановивши річний розмір орендної плати на рівні 12 % (дванадцять) від нормативної грошової оцінки земельної ділянки.

**Внесена пропозиція:** проект рішення винести на чергову 67 сесію селищної ради восьмого скликання  
Результати голосування: Ковтун В.О. -«ЗА»

Пісний О.І. – «»

Сокіл С.М. – «ЗА»

«ПРОТИ» - 0

«УТРИМАЛИСЬ» - 1

Приймається

Прийнято. Висновок № 317 (додається)

Депутат Пісний О.І. керуючись ст.59<sup>1</sup> Закону України «Про місцеве самоврядування в Україні» публічно повідомив членів комісії та присутніх, про те, що не братиме участі під час розгляду питання 29.5, в зв'язку з виникненням конфлікту інтересів.

### СЛУХАЛИ

**30.1** Про внесення змін до рішення Олександрівської селищної ради від 24 січня 2025 року № 5942 «Про надання дозволу на розроблення проекту землеустрою щодо відведення земельної ділянки в оренду для городництва Дубаковій С.А.», а саме: в пункті 1 замінити слова "орієнтовною площею 0,0700 га" на слова "орієнтовною площею 0,0900 га".

**З інформацією виступив:** Вітер М.М. – начальник відділу земельних ресурсів та просторового планування Олександрівської селищної ради

**Внесена пропозиція:** проект рішення винести на чергову 67 сесію селищної ради восьмого скликання  
Результати голосування: Ковтун В.О. -«ЗА»

Пісний О.І. – «ЗА»

Сокіл С.М. – «ЗА»

«ПРОТИ» - 0

«УТРИМАЛИСЬ» - 0

Приймається

Прийнято. Висновок № 318 (додається)

### СЛУХАЛИ

**30.2** Про внесення змін в рішення п'ятдесят дев'ятої сесії восьмого скликання № 5686 від 25 жовтня 2024 року «Про викуп СФГ «Пласт» земельної ділянки сільськогосподарського призначення без проведення земельних торгів» - внести зміни до рішення п'ятдесят дев'ятої сесії восьмого скликання Олександрівської селищної ради від 25 жовтня 2024 року № 5686 «Про викуп СФГ «Пласт» земельної ділянки сільськогосподарського призначення без проведення земельних торгів», а саме в пункті 1

заміни слова:

«620439,53 грн. (шістсот двадцять тисяч чотириста тридцять дев'ять гривень 53 копійки)» на «694821,44 грн. (шістсот дев'яносто чотири тисячі вісімсот двадцять одна гривня 44 копійки)». Кадастровий номер земельної ділянки 3520586000:02:000:9029 площею 16,7500 га.

**З інформацією виступив: Вітер М.М. – начальник відділу земельних ресурсів та просторового планування Олександрівської селищної ради**

**Внесена пропозиція:** проект рішення винести на чергову 67 сесію селищної ради восьмого скликання  
Результати голосування: Ковтун В.О. -«ЗА»

Пісний О.І. – «ЗА»

Сокіл С.М. – «ЗА»

«ПРОТИ» - 0

«УТРИМАЛИСЬ» - 0

Приймається

Прийнято. Висновок № 318 (додається)

**СЛУХАЛИ**

**30.3** Про внесення змін в рішення Олександрівської селищної ради від 24 січня 2025 року № 5958 «Про надання дозволу на розроблення проекту землеустрою щодо відведення земельної ділянки в оренду для городництва Ігнат'євій Р.В.», а саме: в пункті 1 замінити слова "в межах села Вищі Версшаки" на слова "в межах села Любомирка".

**З інформацією виступив: Вітер М.М. – начальник відділу земельних ресурсів та просторового планування Олександрівської селищної ради**

**Внесена пропозиція:** проект рішення винести на чергову 67 сесію селищної ради восьмого скликання  
Результати голосування: Ковтун В.О. -«ЗА»

Пісний О.І. – «ЗА»

Сокіл С.М. – «ЗА»

«ПРОТИ» - 0

«УТРИМАЛИСЬ» - 0

Приймається

Прийнято. Висновок № 318 (додається)

**СЛУХАЛИ**

**30.4** Про внесення змін до рішення сорок першої сесії восьмого скликання Олександрівської селищної ради від 21 квітня 2023 року № 4286 «Про викуп Черною Н.А. земельної ділянки 3520586500:02:000:9030 сільськогосподарського призначення без проведення земельних торгів», а саме в пункті 1 заміни слова:

«331840,09 грн. (Триста тридцять одна тисяча вісімсот сорок гривень 09 копійок)» на «390575,79 грн. (Триста дев'яносто тисяч п'ятсот сімдесят п'ять гривень 79 копійок)».

**З інформацією виступив: Вітер М.М. – начальник відділу земельних ресурсів та просторового планування Олександрівської селищної ради**

**Внесена пропозиція:** проект рішення винести на чергову 67 сесію селищної ради восьмого скликання  
Результати голосування: Ковтун В.О. -«ЗА»

Пісний О.І. – «ЗА»

Сокіл С.М. – «ЗА»

«ПРОТИ» - 0

«УТРИМАЛИСЬ» - 0

Приймається

Прийнято. Висновок № 318 (додається)

**СЛУХАЛИ**

**30.5** Про внесення змін до рішення сорок першої сесії восьмого скликання Олександрівської селищної ради від 21 квітня 2023 року № 4285 «Про викуп Черною Н.А. земельної ділянки 3520586500:02:000:9029 сільськогосподарського призначення без проведення земельних торгів», а саме в пункті 1 заміни слова:

«228799,26 грн. (Двісті двадцять вісім тисяч сімсот дев'яносто дев'ять гривень 26 копійок)» на «269296,73 грн. (Двісті шістдесят дев'ять тисяч двісті дев'яносто шість гривень 73 копійки)».

**З інформацією виступив: Вітер М.М. – начальник відділу земельних ресурсів та просторового планування Олександрівської селищної ради**

**Внесена пропозиція:** проект рішення винести на чергову 67 сесію селищної ради восьмого скликання  
 Результати голосування: Ковтун В.О. -«ЗА»

Пісний О.І. – «ЗА»

Сокіл С.М. – «ЗА»

«ПРОТИ» - 0

«УТРИМАЛИСЬ» - 0

Приймається

Прийнято. Висновок № 318 (додається)

#### СЛУХАЛИ

**30.6** Про внесення змін до рішення Олександрівської селищної ради від 28 лютого 2025 року № 6063 Про передачу в оренду ТОВ «Зелений Мегаватт» земельної ділянки 3520555100:02:000:0210 для розміщення, будівництва, експлуатації та обслуговування будівель і споруд об'єктів енергогенеруючих підприємств, установ і організацій», а саме:

в пункті 2 замінити слова " в розмірі 5% (п'ять) від нормативної грошової оцінки земельної ділянки з переглядом розміру орендної плати через рік " на слова " в розмірі 3% (три) від нормативної грошової оцінки земельної ділянки з переглядом розміру орендної плати через рік ".

**З інформацією виступив:** Вітер М.М. – начальник відділу земельних ресурсів та просторового планування Олександрівської селищної ради

**Внесена пропозиція:** проект рішення винести на чергову 67 сесію селищної ради восьмого скликання  
 Результати голосування: Ковтун В.О. -«ЗА»

Пісний О.І. – «ЗА»

Сокіл С.М. – «ЗА»

«ПРОТИ» - 0

«УТРИМАЛИСЬ» - 0

Приймається

Прийнято. Висновок № 318 (додається)

#### СЛУХАЛИ

**30.7** Про внесення змін до рішення Олександрівської селищної ради від 24 січня 2025 року № 5952 «Про надання дозволу на розроблення проекту землеустрою щодо відведення земельної ділянки в оренду для городництва Скрипніченку А.С.», а саме: в пункті 1 замінити слова "в межах села Тарасівка" на слова "за межами села Тарасівка".

**З інформацією виступив:** Вітер М.М. – начальник відділу земельних ресурсів та просторового планування Олександрівської селищної ради

**Внесена пропозиція:** проект рішення винести на чергову 67 сесію селищної ради восьмого скликання  
 Результати голосування: Ковтун В.О. -«ЗА»

Пісний О.І. – «ЗА»

Сокіл С.М. – «ЗА»

«ПРОТИ» - 0

«УТРИМАЛИСЬ» - 0

Приймається

Прийнято. Висновок № 318 (додається)

#### СЛУХАЛИ

#### 31. Різне

**1.Заслухали інформацію, щодо заяв громадян про надання дозволу на розроблення проектів землеустрою щодо відведення земельних ділянок в оренду за рахунок раніше сформованих земельних ділянок:**

**1.1-** ділянка з кадастровим номером 3520588600:02:000:5236 загальною площею 27,5580 га, ділянка ДЕРЖАНОЇ власності за межами села Омельгород:

Лозовському В.М. Святокуму О.О. Довголюку С.В. Чубенку В.В. Дьякову М.М.

Яковенку Д.О. Зімбіцькому О.О. Зімбіцькому С.О. Яковенку С.О. - ділянка з кадастровим номером 3520588600:02:000:5236 загальною площею 27,5580 га, ділянка ДЕРЖАНОЇ власності за межами села Омельгород:

**1.2** Пісний С.О. ділянка з кадастровим номером 3520555400:02:000:9070 загальною площею 2,1132 га, ділянка ДЕРЖАНОЇ власності для ведення фермерського господарства, за межами селища Гайдамацьке:


та Сливки А.В. – ділянка з кадастровим номером 3520555400:02:000:9079 загальною площею 0,7192 га, ділянка ДЕРЖАНОЇ власності землі запасу, за межами селища Гайдамацьке:

**1.3** Левицька Т.Ю. – ділянка з кадастровим номером 3520581700:02:000:0647 загальною площею 0,5017 га, ділянка ДЕРЖАНОЇ власності землі запасу, за межами села Веселе

**1.4** Міненку В.І. ділянка з кадастровим номером 3520582000:02:002:0003 загальною площею 0,7198 га, ділянка ДЕРЖАНОЇ власності землі запасу, за межами села Бурякове

**2** заяви Весвятського Олега Євгенійовича та Андреева Олександра Володимировича. для сінокосіння і випасання худоби, за рахунок земельної ділянки 3520585000:02:000:9012, площею 6,6475 га, землі запасу, за межами села Підлісне. Земельна ділянка рішенням сесії № 4899 від 22 грудня 2023 року внесена в перелік земельних ділянок право оренди на які вставляється на земельні торги (аукціон).

Голова постійної комісії



Ковтун В.О.



**ОЛЕКСАНДРІВСЬКА СЕЛИЩНА РАДА  
КРОПИВНИЦЬКОГО РАЙОНУ КІРОВОГРАДСЬКОЇ ОБЛАСТІ**

**Постійна комісія з питань сільського господарства, землекористування, екології та  
раціонального використання природних ресурсів  
ВИСНОВОК**

від 31 березня 2025 року

№ 299

селище Олександрівка

Про підготовку та проведення земельних торгів у формі аукціону для продажу права оренди земельної ділянки сільськогосподарського призначення з кадастровим номером 3520555400:50:000:0003, поблизу селища Гайдамацьке, за межами населених пунктів

Розглянувши та обговоривши інформацію Вітра М.М. – начальника відділу земельних ресурсів та просторового планування «Про підготовку та проведення земельних торгів у формі аукціону для продажу права оренди земельної ділянки сільськогосподарського призначення з кадастровим номером 3520555400:50:000:0003, поблизу селища Гайдамацьке, за межами населених пунктів», відповідно до статті 47 Закону України «Про місцеве самоврядування в Україні»,

**постійна комісія  
ДІЙШЛА ВИСНОВКУ:**

Погодити запропонований проект рішення «Про підготовку та проведення земельних торгів у формі аукціону для продажу права оренди земельної ділянки сільськогосподарського призначення з кадастровим номером 3520555400:50:000:0003, поблизу селища Гайдамацьке, за межами населених пунктів», та винести на розгляд 67 сесії селищної ради восьмого скликання.

Голова постійної комісії

Володимир Ковтун



**ОЛЕКСАНДРІВСЬКА СЕЛИЩНА РАДА  
КРОПИВНИЦЬКОГО РАЙОНУ КІРОВОГРАДСЬКОЇ ОБЛАСТІ**

**Постійна комісія з питань сільського господарства, землекористування, екології та  
раціонального використання природних ресурсів**

**ВИСНОВОК**

від 31 березня 2025 року

№ 300

селище Олександрівка

Про розроблення проекту землеустрою щодо відведення земельної ділянки з кадастровим номером 3520585000:02:000:9012 цільове призначення якої змінюється для продажу права оренди на неї на земельних торгах (аукціоні)

Розглянувши та обговоривши інформацію Вітра М.М. – начальника відділу земельних ресурсів та просторового планування «Про розроблення проекту землеустрою щодо відведення земельної ділянки з кадастровим номером 3520585000:02:000:9012 цільове призначення якої змінюється для продажу права оренди на неї на земельних торгах (аукціоні)», відповідно до статті 47 Закону України «Про місцеве самоврядування в Україні»,

**постійна комісія  
ДІЙШЛА ВИСНОВКУ:**

Погодити запропонований проект рішення «Про розроблення проекту землеустрою щодо відведення земельної ділянки з кадастровим номером 3520585000:02:000:9012 цільове призначення якої змінюється для продажу права оренди на неї на земельних торгах (аукціоні)», та винести на розгляд 67 сесії селищної ради восьмого скликання.

Голова постійної комісії

Володимир Ковтун



**ОЛЕКСАНДРІВСЬКА СЕЛИЩНА РАДА  
КРОПИВНИЦЬКОГО РАЙОНУ КІРОВОГРАДСЬКОЇ ОБЛАСТІ**

**Постійна комісія з питань сільського господарства, землекористування, екології та  
раціонального використання природних ресурсів**

**ВИСНОВОК**

від 31 березня 2025 року

№ 301

селище Олександрівка

Про проведення експертної грошової оцінки земельної ділянки по вулиці Анатолія Касапенка, 22 в селищі Олександрівка для подальшого її продажу Скрипнику В.В.

Розглянувши та обговоривши інформацію Вітра М.М. – начальника відділу земельних ресурсів та просторового планування «Про проведення експертної грошової оцінки земельної ділянки по вулиці Анатолія Касапенка, 22 в селищі Олександрівка для подальшого її продажу Скрипнику В.В.», відповідно до статті 47 Закону України «Про місцеве самоврядування в Україні»,

**постійна комісія  
ДІЙШЛА ВИСНОВКУ:**

Погодити запропонований проект рішення «Про проведення експертної грошової оцінки земельної ділянки по вулиці Анатолія Касапенка, 22 в селищі Олександрівка для подальшого її продажу Скрипнику В.В.», та винести на розгляд 67 сесії селищної ради восьмого скликання.

Голова постійної комісії

Володимир Ковтун



**ОЛЕКСАНДРІВСЬКА СЕЛИЩНА РАДА  
КРОПИВНИЦЬКОГО РАЙОНУ КІРОВОГРАДСЬКОЇ ОБЛАСТІ**

**Постійна комісія з питань сільського господарства, землекористування, екології та  
раціонального використання природних ресурсів**

**ВИСНОВОК**

від 31 березня 2025 року

№ 302

селище Олександрівка

Про припинення користування земельною ділянкою Погорілець Л.П.

Розглянувши та обговоривши інформацію Вітра М.М. – начальника відділу земельних ресурсів та просторового планування «Про припинення користування земельною ділянкою Погорілець Л.П.», відповідно до статті 47 Закону України «Про місцеве самоврядування в Україні»,

**постійна комісія  
ДІЙШЛА ВИСНОВКУ:**

Погодити запропонований проект рішення «Про припинення користування земельною ділянкою Погорілець Л.П.», та винести на розгляд 67 сесії селищної ради восьмого скликання.

Голова постійної комісії

Володимир Ковтун



**ОЛЕКСАНДРІВСЬКА СЕЛИЩНА РАДА  
КРОПИВНИЦЬКОГО РАЙОНУ КІРОВОГРАДСЬКОЇ ОБЛАСТІ**

**Постійна комісія з питань сільського господарства, землекористування, екології та  
раціонального використання природних ресурсів**

**ВИСНОВОК**

від 31 березня 2025 року

№ 303

селище Олександрівка

Про припинення користування земельною ділянкою Олексіенку В.А

Розглянувши та обговоривши інформацію Вітра М.М. – начальника відділу земельних ресурсів та просторового планування «Про припинення користування земельною ділянкою Олексіенку В.А.», відповідно до статті 47 Закону України «Про місцеве самоврядування в Україні»,

**постійна комісія  
ДІЙШЛА ВИСНОВКУ:**

Погодити запропонований проект рішення «Про припинення користування земельною ділянкою Олексіенку В.А», та винести на розгляд 67 сесії селищної ради восьмого скликання.

Голова постійної комісії

Володимир Ковтун



**ОЛЕКСАНДРІВСЬКА СЕЛИЩНА РАДА  
КРОПИВНИЦЬКОГО РАЙОНУ КІРОВОГРАДСЬКОЇ ОБЛАСТІ**

**Постійна комісія з питань сільського господарства, землекористування, екології та  
раціонального використання природних ресурсів**

**ВИСНОВОК**

від 31 березня 2025 року

№ 304

селище Олександрівка

Про надання Стусю Ю.М. дозволу на розроблення технічної документації із  
землеустрою щодо інвентаризації земельної ділянки

Про надання ТОВ «ТД «Елітне насіння» дозволу на розроблення технічної  
документації із землеустрою щодо інвентаризації земельної ділянки за адресою:  
вул. А.Дейнека, 1а, село Красносілка

Про надання ТОВ «ТД «Елітне насіння» дозволу на розроблення технічної  
документації із землеустрою щодо інвентаризації земельної ділянки за адресою:  
пров. Кооперативний, 2а, село Красносілка

Про надання Драч А.П. дозволу на розроблення технічної документації із  
землеустрою щодо інвентаризації земельної ділянки

Про надання дозволу на розроблення технічної документації із землеустрою щодо  
інвентаризації земельної ділянки з кадастровим номером 3520555100:50:018:0016

Розглянувши та обговоривши інформацію Вітра М.М. – начальника відділу земельних  
ресурсів та просторового планування «Про надання Стусю Ю.М. дозволу на розроблення технічної  
документації із землеустрою щодо інвентаризації земельної ділянки», «Про надання ТОВ «ТД «Елітне  
насіння» дозволу на розроблення технічної документації із землеустрою щодо інвентаризації  
земельної ділянки за адресою: вул. А.Дейнека, 1а, село Красносілка», «Про надання ТОВ «ТД «Елітне  
насіння» дозволу на розроблення технічної документації із землеустрою щодо інвентаризації  
земельної ділянки за адресою: пров. Кооперативний, 2а, село Красносілка», «Про надання Драч А.П.  
дозволу на розроблення технічної документації із землеустрою щодо інвентаризації земельної  
ділянки», «Про надання дозволу на розроблення технічної документації із землеустрою щодо  
інвентаризації земельної ділянки з кадастровим номером 3520555100:50:018:0016», відповідно до  
статті 47 Закону України «Про місцеве самоврядування в Україні»,

**постійна комісія  
ДІЙШЛА ВИСНОВКУ:**

Погодити запропоновані проекти рішень «Про надання Стусю Ю.М. дозволу на  
розроблення технічної документації із землеустрою щодо інвентаризації земельної ділянки», «Про  
надання ТОВ «ТД «Елітне насіння» дозволу на розроблення технічної документації із землеустрою  
щодо інвентаризації земельної ділянки за адресою: вул. А.Дейнека, 1а, село Красносілка», «Про  
надання ТОВ «ТД «Елітне насіння» дозволу на розроблення технічної документації із землеустрою  
щодо інвентаризації земельної ділянки за адресою: пров. Кооперативний, 2а, село Красносілка»,  
«Про надання Драч А.П. дозволу на розроблення технічної документації із землеустрою щодо  
інвентаризації земельної ділянки з кадастровим номером 3520555100:50:018:0016», відповідно до статті 47 Закону України «Про місцеве самоврядування в Україні» селищної ради восьмого скликання.

Голова постійної комісії

Володимир Ковтун



**ОЛЕКСАНДРІВСЬКА СЕЛИЩНА РАДА  
КРОПИВНИЦЬКОГО РАЙОНУ КІРОВОГРАДСЬКОЇ ОБЛАСТІ**

**Постійна комісія з питань сільського господарства, землекористування, екології та  
раціонального використання природних ресурсів**

**ВИСНОВОК**

від 31 березня 2025 року

№ 305

селище Олександрівка

Про відмову у наданні дозволу на розроблення технічної документації із  
землеустрою щодо встановлення (відновлення) меж земельної ділянки в натурі (на  
місцевості), невитребуваної частки (паю) № 0055 на умовах оренди ПП «Агростар»  
Про відмову у наданні дозволу на розроблення проекту землеустрою Брайченко  
В.Ю

Розглянувши та обговоривши інформацію Вітра М.М. – начальника відділу земельних  
ресурсів та просторового планування «Про відмову у наданні дозволу на розроблення технічної  
документації із землеустрою щодо встановлення (відновлення) меж земельної ділянки в натурі (на  
місцевості), невитребуваної частки (паю) № 0055 на умовах оренди ПП «Агростар», «Про відмову у  
наданні дозволу на розроблення проекту землеустрою Брайченко В.Ю.», відповідно до статті 47  
Закону України «Про місцеве самоврядування в Україні»,

**постійна комісія  
ДІЙШЛА ВИСНОВКУ:**

Погодити запропоновані проекти рішень «Про відмову у наданні дозволу на розроблення  
технічної документації із землеустрою щодо встановлення (відновлення) меж земельної ділянки в  
натурі (на місцевості), невитребуваної частки (паю) № 0055 на умовах оренди ПП «Агростар», «Про  
відмову у наданні дозволу на розроблення проекту землеустрою Брайченко В.Ю.», та винести на  
розгляд 67 сесії селищної ради восьмого скликання.

Голова постійної комісії

Володимир Ковтун



**ОЛЕКСАНДРІВСЬКА СЕЛИЩНА РАДА  
КРОПИВНИЦЬКОГО РАЙОНУ КІРОВОГРАДСЬКОЇ ОБЛАСТІ**

**Постійна комісія з питань сільського господарства, землекористування, екології та  
раціонального використання природних ресурсів**

**ВИСНОВОК**

від 31 березня 2025 року

№ 306

селище Олександрівка

Про затвердження технічної документації із землеустрою та передачу в оренду ФГ «Олександрівські лани 3000» земельної ділянки 3520587500:02:000:1711 для ведення товарного сільськогосподарського виробництва

Про затвердження технічної документації із землеустрою та передачу в оренду ФГ «Олександрівські лани 3000» земельної ділянки 3520587500:02:000:1712 для ведення товарного сільськогосподарського виробництва

Про затвердження технічної документації із землеустрою та передачу в оренду ФГ «Олександрівські лани 3000» земельної ділянки 3520587500:02:000:1713 для ведення товарного сільськогосподарського виробництва

Про затвердження технічної документації із землеустрою та передачу в оренду ФГ «Олександрівські лани 3000» земельної ділянки 3520587500:02:000:1714 для ведення товарного сільськогосподарського виробництва

Про затвердження технічної документації із землеустрою та передачу в оренду ФГ «Олександрівські лани 3000» земельної ділянки 3520587500:02:000:1715 для ведення товарного сільськогосподарського виробництва

Про затвердження технічної документації із землеустрою та передачу в оренду ФГ «Олександрівські лани 3000» земельної ділянки 3520587500:02:000:1716 для ведення товарного сільськогосподарського виробництва

Про затвердження технічної документації із землеустрою та передачу в оренду ФГ «Олександрівські лани 3000» земельної ділянки 3520587500:02:000:1717 для ведення товарного сільськогосподарського виробництва

Про затвердження технічної документації із землеустрою та передачу в оренду ПП «Агростар» земельної ділянки 3520583000:02:000:0885 для ведення товарного сільськогосподарського виробництва

Про затвердження технічної документації із землеустрою та передачу в оренду ПП «Агростар» земельних ділянок загальною площею 11,1056 га для ведення товарного сільськогосподарського виробництва

Про затвердження технічної документації із землеустрою та передачу в оренду ПП «Агростар» земельних ділянок загальною площею 18,6827 га для ведення товарного сільськогосподарського виробництва

Про затвердження технічної документації із землеустрою та передачу в оренду СТОВ «Агрофірма Ясинове» земельних ділянок 3520582500:02:000:0456 та 3520582500:02:000:0572 для ведення товарного сільськогосподарського виробництва

Про затвердження технічної документації із землеустрою та передачу в оренду СТОВ «Агрофірма Ясинове» земельної ділянки 3520582500:02:000:0401 для ведення товарного сільськогосподарського виробництва

Про затвердження технічної документації із землеустрою та передачу в оренду СТОВ «Агрофірма Ясинове» земельної ділянки 3520582500:02:000:0395 для ведення товарного сільськогосподарського виробництва

Про затвердження технічної документації із землеустрою та передачу в оренду СТОВ

«Агрофірма Ясинове» земельної ділянки 3520582500:02:000:0328 для ведення товарного сільськогосподарського виробництва

Про затвердження технічної документації із землеустрою та передачу в оренду СТОВ «Агрофірма Ясинове» земельної ділянки 3520582500:02:000:0569 для ведення товарного сільськогосподарського виробництва

Про затвердження технічної документації із землеустрою та передачу в оренду СТОВ «Агрофірма Ясинове» земельних ділянок 3520582500:02:000:0570 та 3520582500:02:000:0571 для ведення товарного сільськогосподарського виробництва

Про затвердження технічної документації із землеустрою та передачу в оренду ФГ «Хортиця 2012» земельної ділянки 3520586000:02:000:0665 для ведення товарного сільськогосподарського виробництва

Про затвердження технічної документації із землеустрою та передачу в оренду ФГ «Хортиця 2012» земельної ділянки 3520586000:02:000:0667 для ведення товарного сільськогосподарського виробництва

Про затвердження технічної документації із землеустрою та передачу в оренду ФГ «Хортиця 2012» земельної ділянки 3520586000:02:000:0668 для ведення товарного сільськогосподарського виробництва

Про затвердження технічної документації із землеустрою та передачу в оренду ФГ «Хортиця 2012» земельної ділянки 3520586000:02:000:0669 для ведення товарного сільськогосподарського виробництва

Про затвердження технічної документації із землеустрою та передачу в оренду ФГ «Редут – Агро» земельної ділянки 3520582000:02:000:0683 для ведення товарного сільськогосподарського виробництва

Про затвердження технічної документації із землеустрою та передачу в оренду ФГ «Редут – Агро» земельної ділянки 3520582000:02:000:0713 для ведення товарного сільськогосподарського виробництва

Про затвердження технічної документації із землеустрою та передачу в оренду ФГ «Редут – Агро» земельної ділянки 3520582000:02:000:0682 для ведення товарного сільськогосподарського виробництва

Про надання дозволу ПСП «Вищеверещаківське» на розроблення технічної документації із землеустрою щодо встановлення (відновлення) меж земельних ділянок в натурі (на місцевості) невитребуваних часток (паїв) на умовах оренди за межами села Вищі Верещаки

Про затвердження технічної документації із землеустрою та передачу в оренду ФГ «Агро-Долина» земельних ділянок 3520582500:02:000:0573 та 3520582500:02:000:0173 для ведення товарного сільськогосподарського виробництва

Про надання дозволу ТОВ «Олімп» на розроблення технічної документації із землеустрою щодо встановлення (відновлення) меж земельних ділянок в натурі (на місцевості) невитребуваних часток (паїв) на умовах оренди за межами села Кримки

Про затвердження технічної документації із землеустрою та передачу в оренду ФОП Оношенку В.В. земельної ділянки 3520584700:02:000:0034 для ведення товарного сільськогосподарського виробництва

Про затвердження технічної документації із землеустрою та передачу в оренду ФОП Оношенку В.В. земельні ділянки для ведення товарного сільськогосподарського виробництва

Про надання дозволу ТОВ «Прем'єр – Агро» на розроблення технічної документації із землеустрою щодо встановлення (відновлення) меж земельних ділянок в натурі (на місцевості) невитребуваних часток (паїв) № 0239 та № 0258 на умовах оренди за межами села Несваткове.

Про затвердження технічної документації із землеустрою та передачу в оренду ФГ «Олександрівські лани 3000» земельної ділянки 3520583000:02:000:0886 для ведення товарного сільськогосподарського виробництва

Про затвердження технічної документації із землеустрою та передачу в оренду ФГ «Олександрівські лани 3000» земельної ділянки для ведення товарного

сільськогосподарського виробництва

Про затвердження технічної документації із землеустрою та передачу в оренду ФГ «Олександрівські лани 3000» земельної ділянки 3520583000:02:000:0897 для ведення товарного сільськогосподарського виробництва

Про надання дозволу ПП «Агростар» на розроблення технічної документації із землеустрою щодо встановлення (відновлення) меж земельної ділянки в натурі (на місцевості) невитребуваної частки (паю) № 0102 на умовах оренди за межами села Івангород

Про надання дозволу ПП «Агростар» на розроблення технічної документації із землеустрою щодо встановлення (відновлення) меж земельної ділянки в натурі (на місцевості) невитребуваної частки (паю) № 0087 на умовах оренди за межами села Івангород

Про надання дозволу ПП «Агростар» на розроблення технічної документації із землеустрою щодо встановлення (відновлення) меж земельної ділянки в натурі (на місцевості) невитребуваної частки (паю) № 0340 на умовах оренди за межами села Івангород

Про надання дозволу ТОВ «Прем'єр – Агро» на розроблення технічної документації із землеустрою щодо встановлення (відновлення) меж земельних ділянок в натурі (на місцевості) невитребуваних часток (паїв) на умовах оренди за межами села Несваткове

Про надання дозволу ФОП Бойко Б.І. на розроблення технічної документації із землеустрою щодо встановлення (відновлення) меж земельних ділянок в натурі (на місцевості) невитребуваних часток (паїв) на умовах оренди за межами села Цвітне

Розглянувши та обговоривши інформацію Вітра М.М. – начальника відділу земельних ресурсів та просторового планування «Про затвердження технічної документації із землеустрою та передачу в оренду ФГ «Олександрівські лани 3000» земельної ділянки 3520587500:02:000:1711 для ведення товарного сільськогосподарського виробництва», «Про затвердження технічної документації із землеустрою та передачу в оренду ФГ «Олександрівські лани 3000» земельної ділянки 3520587500:02:000:1712 для ведення товарного сільськогосподарського виробництва», «Про затвердження технічної документації із землеустрою та передачу в оренду ФГ «Олександрівські лани 3000» земельної ділянки 3520587500:02:000:1713 для ведення товарного сільськогосподарського виробництва», «Про затвердження технічної документації із землеустрою та передачу в оренду ФГ «Олександрівські лани 3000» земельної ділянки 3520587500:02:000:1714 для ведення товарного сільськогосподарського виробництва», «Про затвердження технічної документації із землеустрою та передачу в оренду ФГ «Олександрівські лани 3000» земельної ділянки 3520587500:02:000:1715 для ведення товарного сільськогосподарського виробництва», «Про затвердження технічної документації із землеустрою та передачу в оренду ФГ «Олександрівські лани 3000» земельної ділянки 3520587500:02:000:1716 для ведення товарного сільськогосподарського виробництва», «Про затвердження технічної документації із землеустрою та передачу в оренду ФГ «Олександрівські лани 3000» земельної ділянки 3520587500:02:000:1717 для ведення товарного сільськогосподарського виробництва», «Про затвердження технічної документації із землеустрою та передачу в оренду ПП «Агростар» земельної ділянки 3520583000:02:000:0885 для ведення товарного сільськогосподарського виробництва», «Про затвердження технічної документації із землеустрою та передачу в оренду ПП «Агростар» земельних ділянок загальною площею 11,1056 га для ведення товарного сільськогосподарського виробництва», «Про затвердження технічної документації із землеустрою та передачу в оренду ПП «Агростар» земельних ділянок загальною площею 18,6827 га для ведення товарного сільськогосподарського виробництва», «Про затвердження технічної документації із землеустрою та передачу в оренду СТОВ «Агрофірма Ясинове» земельних ділянок 3520582500:02:000:0456 та 3520582500:02:000:0572 для ведення товарного сільськогосподарського виробництва», «Про затвердження технічної документації із землеустрою та передачу в оренду СТОВ «Агрофірма Ясинове» земельної ділянки 3520582500:02:000:0401 для ведення товарного сільськогосподарського виробництва», «Про затвердження технічної документації із землеустрою та передачу в оренду СТОВ «Агрофірма Ясинове» земельної ділянки 3520582500:02:000:0395 для




ділянок в натурі (на місцевості) невитребуваних часток (паїв) на умовах оренди за межами села Несваткове», «Про надання дозволу ФОП Бойко Б.І. на розроблення технічної документації із землеустрою щодо встановлення (відновлення) меж земельних ділянок в натурі (на місцевості) невитребуваних часток (паїв) на умовах оренди за межами села Цвітне», відповідно до статті 47 Закону України «Про місцеве самоврядування в Україні»,

**постійна комісія  
ДІЙШЛА ВИСНОВКУ:**

Погодити запропоновані проекти рішень «Про затвердження технічної документації із землеустрою та передачу в оренду ФГ «Олександрівські лани 3000» земельної ділянки 3520587500:02:000:1711 для ведення товарного сільськогосподарського виробництва», «Про затвердження технічної документації із землеустрою та передачу в оренду ФГ «Олександрівські лани 3000» земельної ділянки 3520587500:02:000:1712 для ведення товарного сільськогосподарського виробництва», «Про затвердження технічної документації із землеустрою та передачу в оренду ФГ «Олександрівські лани 3000» земельної ділянки 3520587500:02:000:1713 для ведення товарного сільськогосподарського виробництва», «Про затвердження технічної документації із землеустрою та передачу в оренду ФГ «Олександрівські лани 3000» земельної ділянки 3520587500:02:000:1714 для ведення товарного сільськогосподарського виробництва», «Про затвердження технічної документації із землеустрою та передачу в оренду ФГ «Олександрівські лани 3000» земельної ділянки 3520587500:02:000:1715 для ведення товарного сільськогосподарського виробництва», «Про затвердження технічної документації із землеустрою та передачу в оренду ФГ «Олександрівські лани 3000» земельної ділянки 3520587500:02:000:1716 для ведення товарного сільськогосподарського виробництва», «Про затвердження технічної документації із землеустрою та передачу в оренду ФГ «Олександрівські лани 3000» земельної ділянки 3520587500:02:000:1717 для ведення товарного сільськогосподарського виробництва», «Про затвердження технічної документації із землеустрою та передачу в оренду ПП «Агростар» земельної ділянки 3520583000:02:000:0885 для ведення товарного сільськогосподарського виробництва», «Про затвердження технічної документації із землеустрою та передачу в оренду ПП «Агростар» земельних ділянок загальною площею 11,1056 га для ведення товарного сільськогосподарського виробництва», «Про затвердження технічної документації із землеустрою та передачу в оренду ПП «Агростар» земельних ділянок загальною площею 18,6827 га для ведення товарного сільськогосподарського виробництва», «Про затвердження технічної документації із землеустрою та передачу в оренду СТОВ «Агрофірма Ясинове» земельних ділянок 3520582500:02:000:0456 та 3520582500:02:000:0572 для ведення товарного сільськогосподарського виробництва», «Про затвердження технічної документації із землеустрою та передачу в оренду СТОВ «Агрофірма Ясинове» земельної ділянки 3520582500:02:000:0401 для ведення товарного сільськогосподарського виробництва», «Про затвердження технічної документації із землеустрою та передачу в оренду СТОВ «Агрофірма Ясинове» земельної ділянки 3520582500:02:000:0395 для ведення товарного сільськогосподарського виробництва», «Про затвердження технічної документації із землеустрою та передачу в оренду СТОВ «Агрофірма Ясинове» земельної ділянки 3520582500:02:000:0328 для ведення товарного сільськогосподарського виробництва», «Про затвердження технічної документації із землеустрою та передачу в оренду СТОВ «Агрофірма Ясинове» земельної ділянки 3520582500:02:000:0569 для ведення товарного сільськогосподарського виробництва», «Про затвердження технічної документації із землеустрою та передачу в оренду СТОВ «Агрофірма Ясинове» земельних ділянок 3520582500:02:000:0570 та 3520582500:02:000:0571 для ведення товарного сільськогосподарського виробництва», «Про затвердження технічної документації із землеустрою та передачу в оренду ФГ «Хортиця 2012» земельної ділянки 3520586000:02:000:0665 для ведення товарного сільськогосподарського виробництва», «Про затвердження технічної документації із землеустрою та передачу в оренду ФГ «Хортиця 2012» земельної ділянки 3520586000:02:000:0667 для ведення товарного сільськогосподарського виробництва», «Про затвердження технічної документації із землеустрою та передачу в оренду ФГ «Хортиця 2012» земельної ділянки 3520586000:02:000:0668 для ведення товарного сільськогосподарського виробництва», «Про затвердження технічної документації із землеустрою та

передачу в оренду ФГ «Хортиця 2012» земельної ділянки 3520586000:02:000:0669 для ведення товарного сільськогосподарського виробництва», «Про затвердження технічної документації із землеустрою та передачу в оренду ФГ «Редут – Агро» земельної ділянки 3520582000:02:000:0683 для ведення товарного сільськогосподарського виробництва», «Про затвердження технічної документації із землеустрою та передачу в оренду ФГ «Редут – Агро» земельної ділянки 3520582000:02:000:0713 для ведення товарного сільськогосподарського виробництва», «Про затвердження технічної документації із землеустрою та передачу в оренду ФГ «Редут – Агро» земельної ділянки 3520582000:02:000:0682 для ведення товарного сільськогосподарського виробництва», «Про надання дозволу ПСП «Вищеверещаківське» на розроблення технічної документації із землеустрою щодо встановлення (відновлення) меж земельних ділянок в натурі (на місцевості) невитребуваних часток (паїв) на умовах оренди за межами села Вищі Верещаци», «Про затвердження технічної документації із землеустрою та передачу в оренду ФГ «Агро-Долина» земельних ділянок 3520582500:02:000:0573 та 3520582500:02:000:0173 для ведення товарного сільськогосподарського виробництва», «Про надання дозволу ТОВ «Олімп» на розроблення технічної документації із землеустрою щодо встановлення (відновлення) меж земельних ділянок в натурі (на місцевості) невитребуваних часток (паїв) на умовах оренди за межами села Кримки», «Про затвердження технічної документації із землеустрою та передачу в оренду ФОП Оношенку В.В. земельної ділянки 3520584700:02:000:0034 для ведення товарного сільськогосподарського виробництва», «Про затвердження технічної документації із землеустрою та передачу в оренду ФОП Оношенку В.В. земельні ділянки для ведення товарного сільськогосподарського виробництва», «Про надання дозволу ТОВ «Прем'єр – Агро» на розроблення технічної документації із землеустрою щодо встановлення (відновлення) меж земельних ділянок в натурі (на місцевості) невитребуваних часток (паїв) № 0239 та № 0258 на умовах оренди за межами села Несваткове», «Про затвердження технічної документації із землеустрою та передачу в оренду ФГ «Олександрівські лани 3000» земельної ділянки 3520583000:02:000:0886 для ведення товарного сільськогосподарського виробництва», «Про затвердження технічної документації із землеустрою та передачу в оренду ФГ «Олександрівські лани 3000» земельної ділянки для ведення товарного сільськогосподарського виробництва», «Про затвердження технічної документації із землеустрою та передачу в оренду ФГ «Олександрівські лани 3000» земельної ділянки 3520583000:02:000:0897 для ведення товарного сільськогосподарського виробництва», «Про надання дозволу ПП «Агростар» на розроблення технічної документації із землеустрою щодо встановлення (відновлення) меж земельної ділянки в натурі (на місцевості) невитребуваної частки (паю) № 0102 на умовах оренди за межами села Івангород», «Про надання дозволу ПП «Агростар» на розроблення технічної документації із землеустрою щодо встановлення (відновлення) меж земельної ділянки в натурі (на місцевості) невитребуваної частки (паю) № 0087 на умовах оренди за межами села Івангород», «Про надання дозволу ПП «Агростар» на розроблення технічної документації із землеустрою щодо встановлення (відновлення) меж земельної ділянки в натурі (на місцевості) невитребуваної частки (паю) № 0340 на умовах оренди за межами села Івангород», «Про надання дозволу ТОВ «Прем'єр – Агро» на розроблення технічної документації із землеустрою щодо встановлення (відновлення) меж земельних ділянок в натурі (на місцевості) невитребуваних часток (паїв) на умовах оренди за межами села Несваткове», «Про надання дозволу ФОП Бойко Б.І. на розроблення технічної документації із землеустрою щодо встановлення (відновлення) меж земельних ділянок в натурі (на місцевості) невитребуваних часток (паїв) на умовах оренди за межами села Цвітне», та винести на розгляд 67 сесії селищної ради восьмого скликання.

Голова постійної комісії



Володимир Ковтун



**ОЛЕКСАНДРІВСЬКА СЕЛИЩНА РАДА  
КРОПИВНИЦЬКОГО РАЙОНУ КІРОВОГРАДСЬКОЇ ОБЛАСТІ**

**Постійна комісія з питань сільського господарства, землекористування, екології та  
раціонального використання природних ресурсів**

**ВИСНОВОК**

від 31 березня 2025 року

№ 307

селище Олександрівка

Про надання згоди на встановлення особистого строкового платного земельного сервітуту ТОВ «Фортіс 2018» в селищі Олександрівка по вул. Шевченка

Про затвердження проекту землеустрою щодо відведення земельної ділянки з метою встановлення на ній особистого строкового платного земельного сервітуту ТОВ «Фортіс 2018» в селищі Олександрівка по вул. Шевченка

Розглянувши та обговоривши інформацію Вітра М.М. – начальника відділу земельних ресурсів та просторового планування «Про надання згоди на встановлення особистого строкового платного земельного сервітуту ТОВ «Фортіс 2018» в селищі Олександрівка по вул. Шевченка», «Про затвердження проекту землеустрою щодо відведення земельної ділянки з метою встановлення на ній особистого строкового платного земельного сервітуту ТОВ «Фортіс 2018» в селищі Олександрівка по вул. Шевченка», відповідно до статті 47 Закону України «Про місцеве самоврядування в Україні»,

**постійна комісія  
ДІЙШЛА ВИСНОВКУ:**

Запропоновані проекти рішень «Про надання згоди на встановлення особистого строкового платного земельного сервітуту ТОВ «Фортіс 2018» в селищі Олександрівка по вул. Шевченка», «Про затвердження проекту землеустрою щодо відведення земельної ділянки з метою встановлення на ній особистого строкового платного земельного сервітуту ТОВ «Фортіс 2018» в селищі Олександрівка по вул. Шевченка», зняти з розгляду.

Голова постійної комісії

Володимир Ковтун



**ОЛЕКСАНДРІВСЬКА СЕЛИЩНА РАДА  
КРОПИВНИЦЬКОГО РАЙОНУ КІРОВОГРАДСЬКОЇ ОБЛАСТІ**

**Постійна комісія з питань сільського господарства, землекористування, екології та  
раціонального використання природних ресурсів**

**ВИСНОВОК**

від 31 березня 2025 року

№ 308

селище Олександрівка

Про надання дозволу Торосяну А.С. на розроблення проекту землеустрою щодо відведення земельної ділянки в оренду зі зміною цільового призначення по вулиці Незалежності України, 9 в селищі Олександрівка.

Про надання дозволу на розроблення проекту землеустрою щодо відведення земельної ділянки в оренду для городництва Крутіні О.М.

Про надання дозволу на розроблення проекту землеустрою щодо відведення земельної ділянки в оренду для городництва Кульшаю П.С.

Про надання дозволу на розроблення проекту землеустрою щодо відведення земельної ділянки в оренду для городництва Ніколайченко О.А.

Про надання дозволу на розроблення проекту землеустрою щодо відведення земельної ділянки в оренду для сінокосіння і випасання худоби Лупалу Я.В.

Про надання дозволу на розроблення проекту землеустрою щодо відведення земельної ділянки в оренду для городництва Пісному С.О.

Про надання дозволу на розроблення проекту землеустрою щодо відведення земельних ділянок в оренду для городництва Гросу Л.М.

Про надання дозволу на розроблення проекту землеустрою щодо відведення земельної ділянки в оренду для городництва Дзюбі П.О.

Про надання дозволу на розроблення проекту землеустрою щодо відведення земельної ділянки в оренду для городництва Майданик Л.Г.

Про надання дозволу на розроблення проекту землеустрою щодо відведення земельної ділянки в оренду для городництва Кірману К.Г.

Про надання дозволу на розроблення проекту землеустрою щодо відведення земельної ділянки в оренду для городництва Курганському Ю.І.

Про надання дозволу на розроблення проекту землеустрою щодо відведення земельної ділянки в оренду для городництва Пономарю О.А.

Про надання дозволу на розроблення проекту землеустрою щодо відведення земельної ділянки в оренду для городництва Гарбуз О.І.

Про надання дозволу на розроблення проекту землеустрою щодо відведення земельної ділянки в оренду для городництва Яременко В.В.

Про надання дозволу на розроблення проекту землеустрою щодо відведення земельної ділянки

Про надання дозволу на розроблення проекту землеустрою щодо відведення земельної ділянки в оренду для сінокосіння і випасання худоби Нагубневій Т.С.

Про надання дозволу на розроблення проекту землеустрою щодо відведення земельної ділянки в оренду для городництва Федоренко С.Д.

Про надання дозволу на розроблення проекту землеустрою щодо відведення земельної ділянки в оренду для городництва Лавицькій Н.П.

Про надання дозволу на розроблення проекту землеустрою щодо відведення земельної ділянки в оренду для городництва Гончару В.В.



Про надання дозволу на розроблення проекту землеустрою щодо відведення земельної ділянки в оренду для городництва Ободовській Н.В.

Про надання дозволу на розроблення проекту землеустрою щодо відведення земельної ділянки в оренду для городництва Ободовському Ю.О.

Про надання дозволу на розроблення проекту землеустрою щодо відведення земельних ділянок в оренду для городництва Костянецькій Г.А.

Про надання дозволу на розроблення проекту землеустрою щодо відведення земельних ділянок в оренду для городництва Костянецькому О.А.

Про надання дозволу на розроблення проекту землеустрою щодо відведення земельних ділянок в оренду для городництва Полтавській С.М.

Про надання дозволу на розроблення проекту землеустрою щодо відведення земельних ділянок в оренду для городництва Подушко Н.М.

Про надання дозволу на розроблення проекту землеустрою щодо відведення земельної ділянки в оренду для городництва Штеревері С.І.

Про надання дозволу на розроблення проекту землеустрою щодо відведення земельної ділянки в оренду для городництва Чернявській О.М.

Про надання дозволу на розроблення проекту землеустрою щодо відведення земельної ділянки в оренду для городництва Соляник С.С.

Про надання дозволу на розроблення проекту землеустрою щодо відведення земельної ділянки в оренду для городництва Нерух М.В.

Про надання дозволу на розроблення проекту землеустрою щодо відведення земельної ділянки в оренду для городництва Ананьєву А.В.

Про надання дозволу на розроблення проекту землеустрою щодо відведення земельної ділянки в оренду для городництва Риженко Л.І.

Про надання дозволу на розроблення проекту землеустрою щодо відведення земельної ділянки в оренду для городництва Риженку О.І.

Про надання дозволу на розроблення проекту землеустрою щодо відведення земельних ділянок в оренду для городництва Осауленко Т.Г.

Про надання дозволу на розроблення проекту землеустрою щодо відведення земельних ділянок в оренду для городництва Рудіку Я.Д.

Про надання дозволу на розроблення проекту землеустрою щодо відведення земельної ділянки в оренду для городництва Христенку В.А.

Про надання дозволу на розроблення проекту землеустрою щодо відведення земельної ділянки в оренду для городництва Христенко В.Д.

Про надання дозволу на розроблення проекту землеустрою щодо відведення земельної ділянки в оренду для городництва Кубишкіну О.В.

Про надання дозволу на розроблення проекту землеустрою щодо відведення земельної ділянки в оренду для городництва Нагорній Ю.І.

Про надання дозволу на розроблення проекту землеустрою щодо відведення земельних ділянок в оренду для городництва Березі Н.А.

Про надання дозволу на розроблення проекту землеустрою щодо відведення земельної ділянки в оренду для городництва Просяник Я.В.

Про надання дозволу на розроблення проекту землеустрою щодо відведення земельної ділянки в оренду для городництва Бойку Р.М.

Розглянувши та обговоривши інформацію Вітра М.М. – начальника відділу земельних ресурсів та просторового планування «Про надання дозволу Торосяну А.С. на розроблення проекту землеустрою щодо відведення земельної ділянки в оренду зі зміною цільового призначення по вулиці Незалежності України, 9 в селищі Олександрівка», «Про надання дозволу на розроблення проекту землеустрою щодо відведення земельної ділянки в оренду для городництва Крутіні О.М.», «Про надання дозволу на розроблення проекту землеустрою щодо відведення земельної ділянки в оренду для городництва Кульшаю П.С.», «Про надання дозволу на розроблення проекту землеустрою щодо відведення земельної ділянки в оренду для городництва Ніколайченко О.А.», «Про надання дозволу на








землеустрою щодо відведення земельної ділянки в оренду для городництва Бульбаку В.І.», «Про надання дозволу на розроблення проекту землеустрою щодо відведення земельної ділянки в оренду для городництва Ободовській Н.В.», «Про надання дозволу на розроблення проекту землеустрою щодо відведення земельної ділянки в оренду для городництва Ободовському Ю.О.», «Про надання дозволу на розроблення проекту землеустрою щодо відведення земельних ділянок в оренду для городництва Костянецькій Г.А.», «Про надання дозволу на розроблення проекту землеустрою щодо відведення земельних ділянок в оренду для городництва Костянецькому О.А.», «Про надання дозволу на розроблення проекту землеустрою щодо відведення земельних ділянок в оренду для городництва Полтавській С.М.», «Про надання дозволу на розроблення проекту землеустрою щодо відведення земельних ділянок в оренду для городництва Подушко Н.М.», «Про надання дозволу на розроблення проекту землеустрою щодо відведення земельної ділянки в оренду для городництва Штеревері С.І.», «Про надання дозволу на розроблення проекту землеустрою щодо відведення земельної ділянки в оренду для городництва Чернявській О.М.», «Про надання дозволу на розроблення проекту землеустрою щодо відведення земельної ділянки в оренду для городництва Соляник С.С.», «Про надання дозволу на розроблення проекту землеустрою щодо відведення земельної ділянки в оренду для городництва Нерух М.В.», «Про надання дозволу на розроблення проекту землеустрою щодо відведення земельної ділянки в оренду для городництва Ананьєву А.В.», «Про надання дозволу на розроблення проекту землеустрою щодо відведення земельної ділянки в оренду для городництва Риженко Л.І.», «Про надання дозволу на розроблення проекту землеустрою щодо відведення земельної ділянки в оренду для городництва Риженку О.І.», «Про надання дозволу на розроблення проекту землеустрою щодо відведення земельних ділянок в оренду для городництва Осауленко Т.Г.», «Про надання дозволу на розроблення проекту землеустрою щодо відведення земельних ділянок в оренду для городництва Рудіку Я.Д.», «Про надання дозволу на розроблення проекту землеустрою щодо відведення земельної ділянки в оренду для городництва Христенку В.А.», «Про надання дозволу на розроблення проекту землеустрою щодо відведення земельної ділянки в оренду для городництва Христенко В.Д.», «Про надання дозволу на розроблення проекту землеустрою щодо відведення земельної ділянки в оренду для городництва Кубишкіну О.В.», «Про надання дозволу на розроблення проекту землеустрою щодо відведення земельної ділянки в оренду для городництва Нагорній Ю.І.», «Про надання дозволу на розроблення проекту землеустрою щодо відведення земельних ділянок в оренду для городництва Березі Н.А.», «Про надання дозволу на розроблення проекту землеустрою щодо відведення земельної ділянки в оренду для городництва Просяник Я.В.», «Про надання дозволу на розроблення проекту землеустрою щодо відведення земельної ділянки в оренду для городництва Бойку Р.М.», та винести на розгляд 67 сесії селищної ради восьмого скликання.

Голова постійної комісії



Володимир Ковтун



**ОЛЕКСАНДРІВСЬКА СЕЛИЩНА РАДА  
КРОПИВНИЦЬКОГО РАЙОНУ КІРОВОГРАДСЬКОЇ ОБЛАСТІ**

**Постійна комісія з питань сільського господарства, землекористування, екології та  
раціонального використання природних ресурсів**

**ВИСНОВОК**

від 31 березня 2025 року

№ 309

селище Олександрівка

- Про затвердження проекту землеустрою та передачу в оренду земельної ділянки для городництва Драч А.П.
- Про затвердження проекту землеустрою та передачу в оренду земельної ділянки для сінокосіння і випасання худоби Антонюку С.Б.
- Про затвердження проекту землеустрою та передачу в оренду земельної ділянки для сінокосіння і випасання худоби Сірому О.С.
- Про затвердження проекту землеустрою та передачу в оренду земельної ділянки для сінокосіння і випасання худоби Сірому Д.О.
- Про затвердження проекту землеустрою та передачу в оренду земельної ділянки для сінокосіння і випасання худоби Бомбі Т.О.
- Про затвердження проекту землеустрою та передачу в оренду земельної ділянки для сінокосіння і випасання худоби Окольнічому С.О.
- Про затвердження проекту землеустрою та передачу в оренду земельної ділянки для сінокосіння і випасання худоби Арутюняну К.В.
- Про затвердження проекту землеустрою та передачу в оренду земельної ділянки для сінокосіння і випасання худоби Бомбі А.С.
- Про затвердження проекту землеустрою та передачу в оренду земельної ділянки для сінокосіння і випасання худоби Окольнічій Я.І.
- Про затвердження проекту землеустрою та передачу в оренду земельної ділянки для сінокосіння і випасання худоби Антанесян А.С.
- Про затвердження проекту землеустрою та передачу в оренду земельної ділянки для сінокосіння і випасання худоби Арутюняну А.В.
- Про затвердження проекту землеустрою та передачу в оренду земельної ділянки для городництва Лешонку В.П.
- Про затвердження проекту землеустрою та передачу в оренду земельної ділянки для городництва Волосян Л.Г.
- Про затвердження проекту землеустрою та передачу в оренду земельної ділянки для городництва Головку Ю.М.
- Про затвердження проекту землеустрою та передачу в оренду земельної ділянки для городництва Головку О.О.
- Про затвердження проекту землеустрою та передачу в оренду земельної ділянки для сінокосіння і випасання худоби Брайку В.М.
- Про затвердження проекту землеустрою та передачу в оренду земельної ділянки для сінокосіння і випасання худоби Брайку В.В.
- Про затвердження проекту землеустрою та передачу в оренду земельної ділянки для городництва Шпаку В.І.
- Про затвердження проекту землеустрою та передачу в оренду земельної ділянки для городництва Чернявській О.М.
- Про затвердження проекту землеустрою та передачу в оренду земельної ділянки для городництва Самойленку О.В.

Про затвердження проекту землеустрою та передачу в оренду земельної ділянки для городництва Галушці Н.С.

Про затвердження проекту землеустрою та передачу в оренду земельної ділянки для городництва Галушці А.А.

Про затвердження проекту землеустрою та передачу в оренду земельної ділянки для городництва Возник В.В.

Про затвердження проекту землеустрою та передачу в оренду земельної ділянки для городництва Вознику В.М.

Про затвердження проекту землеустрою та передачу в оренду земельної ділянки для городництва Вознику В.В.

Про затвердження проекту землеустрою та передачу в оренду земельної ділянки для городництва Возник М.В.


Розглянувши та обговоривши інформацію Вітра М.М. – начальника відділу земельних ресурсів та просторового планування «Про затвердження проекту землеустрою та передачу в оренду земельної ділянки для городництва Драч А.П.», «Про затвердження проекту землеустрою та передачу в оренду земельної ділянки для сінокосіння і випасання худоби Антонюку С.Б.», «Про затвердження проекту землеустрою та передачу в оренду земельної ділянки для сінокосіння і випасання худоби Сірому О.С.», «Про затвердження проекту землеустрою та передачу в оренду земельної ділянки для сінокосіння і випасання худоби Сірому Д.О.», «Про затвердження проекту землеустрою та передачу в оренду земельної ділянки для сінокосіння і випасання худоби Бомбі Т.О.», «Про затвердження проекту землеустрою та передачу в оренду земельної ділянки для сінокосіння і випасання худоби Окольнічому С.О.», «Про затвердження проекту землеустрою та передачу в оренду земельної ділянки для сінокосіння і випасання худоби Арутюняну К.В.», «Про затвердження проекту землеустрою та передачу в оренду земельної ділянки для сінокосіння і випасання худоби Бомбі А.С.», «Про затвердження проекту землеустрою та передачу в оренду земельної ділянки для сінокосіння і випасання худоби Окольнічій Я.І.», «Про затвердження проекту землеустрою та передачу в оренду земельної ділянки для сінокосіння і випасання худоби Антанесян А.С.», «Про затвердження проекту землеустрою та передачу в оренду земельної ділянки для сінокосіння і випасання худоби Арутюняну А.В.», «Про затвердження проекту землеустрою та передачу в оренду земельної ділянки для городництва Лещонку В.П.», «Про затвердження проекту землеустрою та передачу в оренду земельної ділянки для городництва Волосян Л.Г.», «Про затвердження проекту землеустрою та передачу в оренду земельної ділянки для городництва Головку Ю.М.», «Про затвердження проекту землеустрою та передачу в оренду земельної ділянки для городництва Головку О.О.», «Про затвердження проекту землеустрою та передачу в оренду земельної ділянки для сінокосіння і випасання худоби Брайку В.М.», «Про затвердження проекту землеустрою та передачу в оренду земельної ділянки для сінокосіння і випасання худоби Брайку В.В.», «Про затвердження проекту землеустрою та передачу в оренду земельної ділянки для городництва Шпаку В.І.», «Про затвердження проекту землеустрою та передачу в оренду земельної ділянки для городництва Чернявській О.М.», «Про затвердження проекту землеустрою та передачу в оренду земельної ділянки для городництва Самойленку О.В.», «Про затвердження проекту землеустрою та передачу в оренду земельної ділянки для городництва Галушці Н.С.», «Про затвердження проекту землеустрою та передачу в оренду земельної ділянки для городництва Галушці А.А.», «Про затвердження проекту землеустрою та передачу в оренду земельної ділянки для городництва Возник В.В.», «Про затвердження проекту землеустрою та передачу в оренду земельної ділянки для городництва Вознику В.М.», «Про затвердження проекту землеустрою та передачу в оренду земельної ділянки для городництва Вознику В.В.», «Про затвердження проекту землеустрою та передачу в оренду земельної ділянки для городництва Возник М.В.», відповідно до статті 47 Закону України «Про місцеве самоврядування в Україні»,

**постійна комісія  
ДІЙШЛА ВИСНОВКУ:**

Погодити запропоновані проекти рішень «Про затвердження проекту землеустрою та

передачу в оренду земельної ділянки для городництва Драч А.П.», «Про затвердження проекту землеустрою та передачу в оренду земельної ділянки для сінокосіння і випасання худоби Антонюку С.Б.», «Про затвердження проекту землеустрою та передачу в оренду земельної ділянки для сінокосіння і випасання худоби Сірому О.С.», «Про затвердження проекту землеустрою та передачу в оренду земельної ділянки для сінокосіння і випасання худоби Сірому Д.О.», «Про затвердження проекту землеустрою та передачу в оренду земельної ділянки для сінокосіння і випасання худоби Бомбі Т.О.», «Про затвердження проекту землеустрою та передачу в оренду земельної ділянки для сінокосіння і випасання худоби Окольнічому С.О.», «Про затвердження проекту землеустрою та передачу в оренду земельної ділянки для сінокосіння і випасання худоби Арутюняну К.В.», «Про затвердження проекту землеустрою та передачу в оренду земельної ділянки для сінокосіння і випасання худоби Бомбі А.С.», «Про затвердження проекту землеустрою та передачу в оренду земельної ділянки для сінокосіння і випасання худоби Окольнічій Я.І.», «Про затвердження проекту землеустрою та передачу в оренду земельної ділянки для сінокосіння і випасання худоби Антанесян А.С.», «Про затвердження проекту землеустрою та передачу в оренду земельної ділянки для сінокосіння і випасання худоби Арутюняну А.В.», «Про затвердження проекту землеустрою та передачу в оренду земельної ділянки для городництва Лещонку В.П.», «Про затвердження проекту землеустрою та передачу в оренду земельної ділянки для городництва Волосян Л.Г.», «Про затвердження проекту землеустрою та передачу в оренду земельної ділянки для городництва Головки Ю.М.», «Про затвердження проекту землеустрою та передачу в оренду земельної ділянки для городництва Головки О.О.», «Про затвердження проекту землеустрою та передачу в оренду земельної ділянки для сінокосіння і випасання худоби Брайку В.М.», «Про затвердження проекту землеустрою та передачу в оренду земельної ділянки для сінокосіння і випасання худоби Брайку В.В.», «Про затвердження проекту землеустрою та передачу в оренду земельної ділянки для городництва Шпаку В.І.», «Про затвердження проекту землеустрою та передачу в оренду земельної ділянки для городництва Чернявській О.М.», «Про затвердження проекту землеустрою та передачу в оренду земельної ділянки для городництва Самойленку О.В.», «Про затвердження проекту землеустрою та передачу в оренду земельної ділянки для городництва Галушці Н.С.», «Про затвердження проекту землеустрою та передачу в оренду земельної ділянки для городництва Галушці А.А.», «Про затвердження проекту землеустрою та передачу в оренду земельної ділянки для городництва Возник В.В.», «Про затвердження проекту землеустрою та передачу в оренду земельної ділянки для городництва Вознику В.М.», «Про затвердження проекту землеустрою та передачу в оренду земельної ділянки для городництва Вознику В.В.», «Про затвердження проекту землеустрою та передачу в оренду земельної ділянки для городництва Возник М.В.», та винести на розгляд 67 сесії селищної ради восьмого скликання.

Голова постійної комісії



Володимир Ковтун



**ОЛЕКСАНДРІВСЬКА СЕЛИЩНА РАДА  
КРОПИВНИЦЬКОГО РАЙОНУ КІРОВОГРАДСЬКОЇ ОБЛАСТІ**

**Постійна комісія з питань сільського господарства, землекористування, екології та  
раціонального використання природних ресурсів**

**ВИСНОВОК**

від 31 березня 2025 року

№ 310

селище Олександрівка

Про затвердження проекту землеустрою щодо відведення земельної ділянки 3520580500:51:000:0395 та передачу її в оренду ПрАТ «Кіровоградобленерго»

Про затвердження проекту землеустрою щодо відведення земельної ділянки 3520586000:51:000:0189 та передачу її в оренду ПрАТ «Кіровоградобленерго»

Про затвердження проекту землеустрою щодо відведення земельної ділянки 3520587000:53:000:0012 та передачу її в оренду ПрАТ «Кіровоградобленерго»

Про затвердження проекту землеустрою та передачу земельної ділянки 3520587500:53:000:0151 в оренду ПрАТ «Кіровоградобленерго»

Про затвердження проекту землеустрою та передачу земельної ділянки 3520586000:02:000:0658 в оренду ПрАТ «Кіровоградобленерго»

Розглянувши та обговоривши інформацію Вітра М.М. – начальника відділу земельних ресурсів та просторового планування «Про затвердження проекту землеустрою щодо відведення земельної ділянки 3520580500:51:000:0395 та передачу її в оренду ПрАТ «Кіровоградобленерго», «Про затвердження проекту землеустрою щодо відведення земельної ділянки 3520586000:51:000:0189 та передачу її в оренду ПрАТ «Кіровоградобленерго», «Про затвердження проекту землеустрою щодо відведення земельної ділянки 3520587000:53:000:0012 та передачу її в оренду ПрАТ «Кіровоградобленерго», «Про затвердження проекту землеустрою та передачу земельної ділянки 3520587500:53:000:0151 в оренду ПрАТ «Кіровоградобленерго», «Про затвердження проекту землеустрою та передачу земельної ділянки 3520586000:02:000:0658 в оренду ПрАТ «Кіровоградобленерго», відповідно до статті 47 Закону України «Про місцеве самоврядування в Україні»,

**постійна комісія  
ДІЙШЛА ВИСНОВКУ:**

Погодити запропоновані проекти рішень «Про затвердження проекту землеустрою щодо відведення земельної ділянки 3520580500:51:000:0395 та передачу її в оренду ПрАТ «Кіровоградобленерго», «Про затвердження проекту землеустрою щодо відведення земельної ділянки 3520586000:51:000:0189 та передачу її в оренду ПрАТ «Кіровоградобленерго», «Про затвердження проекту землеустрою щодо відведення земельної ділянки 3520587000:53:000:0012 та передачу її в оренду ПрАТ «Кіровоградобленерго», «Про затвердження проекту землеустрою та передачу земельної ділянки 3520587500:53:000:0151 в оренду ПрАТ «Кіровоградобленерго», «Про затвердження проекту землеустрою та передачу земельної ділянки 3520586000:02:000:0658 в оренду ПрАТ «Кіровоградобленерго», та винести на розгляд 67 сесії селищної ради восьмого скликання.

Голова постійної комісії

Володимир Ковтун



**ОЛЕКСАНДРІВСЬКА СЕЛИЩНА РАДА  
КРОПИВНИЦЬКОГО РАЙОНУ КІРОВОГРАДСЬКОЇ ОБЛАСТІ**

**Постійна комісія з питань сільського господарства, землекористування, екології та  
раціонального використання природних ресурсів**

**ВИСНОВОК**

від 31 березня 2025 року

№ 311

Про затвердження проекту землеустрою щодо поділу земельної ділянки 3520555100:50:018:0038 та передачу у власність земельної ділянки утвореної шляхом поділу для будівництва і обслуговування житлового будинку, господарських будівель і споруд (присадибна ділянка) Білоус В.В.

Про затвердження технічної документації із землеустрою щодо встановлення (відновлення) меж земельної ділянки в натурі (на місцевості) для будівництва і обслуговування житлового будинку, господарських будівель і споруд (присадибна ділянка) та передачу у власність Макухі М.В.

Про затвердження технічної документації із землеустрою щодо встановлення (відновлення) меж земельної ділянки в натурі (на місцевості) для будівництва і обслуговування житлового будинку, господарських будівель і споруд (присадибна ділянка) та передачу у власність Мовчану С.Б.

Про затвердження технічної документації із землеустрою щодо встановлення (відновлення) меж земельної ділянки в натурі (на місцевості) для будівництва і обслуговування житлового будинку, господарських будівель і споруд (присадибна ділянка) та передачу у власність Артем'євій Н.І.

Про затвердження технічної документації із землеустрою щодо встановлення (відновлення) меж земельної ділянки в натурі (на місцевості) для будівництва і обслуговування житлового будинку, господарських будівель і споруд (присадибна ділянка) та передачу у власність Дорошку Р.С.

Про затвердження технічної документації із землеустрою щодо встановлення (відновлення) меж земельної ділянки в натурі (на місцевості) для будівництва і обслуговування житлового будинку, господарських будівель і споруд (присадибна ділянка) та передачу у власність Кравченко Л.М.

Про затвердження технічної документації із землеустрою щодо встановлення (відновлення) меж земельної ділянки в натурі (на місцевості) для будівництва і обслуговування житлового будинку, господарських будівель і споруд (присадибна ділянка) та передачу у власність Жаворикіній С.В.

Про затвердження технічної документації із землеустрою щодо встановлення меж земельної ділянки в натурі (на місцевості) для будівництва і обслуговування житлового будинку, господарських будівель і споруд (присадибна ділянка) та передачу у власність Різун О.В.

Про затвердження технічної документації із землеустрою щодо встановлення (відновлення) меж земельної ділянки в натурі (на місцевості) для будівництва і обслуговування житлового будинку, господарських будівель і споруд (присадибна ділянка) та передачу у власність Шпильовому В.А.

Про затвердження технічної документації із землеустрою щодо встановлення (відновлення) меж земельної ділянки в натурі (на місцевості) для будівництва і обслуговування житлового будинку, господарських будівель і споруд (присадибна ділянка) та передачу у власність Харченку С.В.

Про затвердження технічної документації із землеустрою щодо встановлення (відновлення) меж земельної ділянки в натурі (на місцевості) для будівництва і обслуговування житлового будинку, господарських будівель і споруд (присадибна ділянка) та передачу у власність

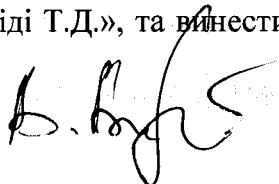


житлового будинку, господарських будівель і споруд (присадибна ділянка) та передачу у власність Демченку В.Г.», «Про затвердження технічної документації із землеустрою щодо встановлення (відновлення) меж земельної ділянки в натурі (на місцевості) для будівництва і обслуговування житлового будинку, господарських будівель і споруд (присадибна ділянка) та передачу у спільну сумісну власність Байбутліді Д.І. та Байбутліді Т.Д.», відповідно до статті 47 Закону України «Про місцеве самоврядування в Україні»,

**постійна комісія  
ДІЙШЛА ВИСНОВКУ:**

Погодити запропоновані проекти рішень «Про затвердження проекту землеустрою щодо поділу земельної ділянки 3520555100:50:018:0038 та передачу у власність земельної ділянки утвореної шляхом поділу для будівництва і обслуговування житлового будинку, господарських будівель і споруд (присадибна ділянка) Білоус В.В.», «Про затвердження технічної документації із землеустрою щодо встановлення (відновлення) меж земельної ділянки в натурі (на місцевості) для будівництва і обслуговування житлового будинку, господарських будівель і споруд (присадибна ділянка) та передачу у власність Макухі М.В.», «Про затвердження технічної документації із землеустрою щодо встановлення (відновлення) меж земельної ділянки в натурі (на місцевості) для будівництва і обслуговування житлового будинку, господарських будівель і споруд (присадибна ділянка) та передачу у власність Мовчану С.Б.», «Про затвердження технічної документації із землеустрою щодо встановлення (відновлення) меж земельної ділянки в натурі (на місцевості) для будівництва і обслуговування житлового будинку, господарських будівель і споруд (присадибна ділянка) та передачу у власність Артем'євій Н.І.», «Про затвердження технічної документації із землеустрою щодо встановлення (відновлення) меж земельної ділянки в натурі (на місцевості) для будівництва і обслуговування житлового будинку, господарських будівель і споруд (присадибна ділянка) та передачу у власність Дорошку Р.С.», «Про затвердження технічної документації із землеустрою щодо встановлення (відновлення) меж земельної ділянки в натурі (на місцевості) для будівництва і обслуговування житлового будинку, господарських будівель і споруд (присадибна ділянка) та передачу у власність Кравченко Л.М.», «Про затвердження технічної документації із землеустрою щодо встановлення (відновлення) меж земельної ділянки в натурі (на місцевості) для будівництва і обслуговування житлового будинку, господарських будівель і споруд (присадибна ділянка) та передачу у власність Жаворикіній С.В.», «Про затвердження технічної документації із землеустрою щодо встановлення меж земельної ділянки в натурі (на місцевості) для будівництва і обслуговування житлового будинку, господарських будівель і споруд (присадибна ділянка) та передачу у власність Різун О.В.», «Про затвердження технічної документації із землеустрою щодо встановлення (відновлення) меж земельної ділянки в натурі (на місцевості) для будівництва і обслуговування житлового будинку, господарських будівель і споруд (присадибна ділянка) та передачу у власність Шпильовому В.А.», «Про затвердження технічної документації із землеустрою щодо встановлення (відновлення) меж земельної ділянки в натурі (на місцевості) для будівництва і обслуговування житлового будинку, господарських будівель і споруд (присадибна ділянка) та передачу у власність Харченку С.В.», «Про затвердження технічної документації із землеустрою щодо встановлення (відновлення) меж земельної ділянки в натурі (на місцевості) для будівництва і обслуговування житлового будинку, господарських будівель і споруд (присадибна ділянка) та передачу у власність Курганському Д.Р.», «Про затвердження технічної документації із землеустрою щодо встановлення (відновлення) меж земельної ділянки в натурі (на місцевості) для будівництва і обслуговування житлового будинку, господарських будівель і споруд (присадибна ділянка) та передачу у власність Вдовіченко Т.В.», «Про затвердження технічної документації із землеустрою щодо встановлення (відновлення) меж земельної ділянки в натурі (на місцевості) для будівництва і обслуговування житлового будинку, господарських будівель і споруд (присадибна ділянка) та передачу у власність Демченку В.Г.», «Про затвердження технічної документації із землеустрою щодо встановлення (відновлення) меж земельної ділянки в натурі (на місцевості) для будівництва і обслуговування житлового будинку, господарських будівель і споруд (присадибна ділянка) та передачу у спільну сумісну власність Байбутліді Д.І. та Байбутліді Т.Д.», та винести на розгляд 67 сесії селищної ради восьмого скликання.

Голова постійної комісії



Володимир Ковтун



**ОЛЕКСАНДРІВСЬКА СЕЛИЩНА РАДА  
КРОПИВНИЦЬКОГО РАЙОНУ КІРОВОГРАДСЬКОЇ ОБЛАСТІ**

**Постійна комісія з питань сільського господарства, землекористування, екології та  
раціонального використання природних ресурсів**

**ВИСНОВОК**

від 31 березня 2025 року

№ 312

Про виділення в натурі (на місцевості) земельної ділянки власнику земельної частки (паю) Правило М.В.

Про виділення в натурі (на місцевості) земельної ділянки власнику земельної частки (паю) Кріль Д.Д.

Розглянувши та обговоривши інформацію Вітра М.М – начальника відділу земельних ресурсів та просторового планування «Про виділення в натурі (на місцевості) земельної ділянки власнику земельної частки (паю) Правило М.В.», «Про виділення в натурі (на місцевості) земельної ділянки власнику земельної частки (паю) Кріль Д.Д.», відповідно до статті 47 Закону України «Про місцеве самоврядування в Україні»,

**постійна комісія  
ДІЙШЛА ВИСНОВКУ:**

Погодити запропоновані проекти рішень «Про виділення в натурі (на місцевості) земельної ділянки власнику земельної частки (паю) Правило М.В.», «Про виділення в натурі (на місцевості) земельної ділянки власнику земельної частки (паю) Кріль Д.Д.», та винести на розгляд 67 сесії селищної ради восьмого скликання.

Голова постійної комісії

Володимир Ковтун



**ОЛЕКСАНДРІВСЬКА СЕЛИЩНА РАДА  
КРОПИВНИЦЬКОГО РАЙОНУ КІРОВОГРАДСЬКОЇ ОБЛАСТІ**

**Постійна комісія з питань сільського господарства, землекористування, екології та  
раціонального використання природних ресурсів**

**ВИСНОВОК**

від 31 березня 2025 року

№ 313

селище Олександрівка

Про надання дозволу на розроблення технічної документації із землеустрою щодо встановлення (відновлення) меж земельної ділянки в натурі (на місцевості) для ведення товарного сільськогосподарського виробництва власнику земельної частки (паю) Мовчану В.М.

Про надання дозволу на розроблення технічної документації із землеустрою щодо встановлення (відновлення) меж земельних ділянок в натурі (на місцевості) для ведення товарного сільськогосподарського виробництва власнику земельної ділянки (паю) Чеботарьовій Л.Г.

Розглянувши та обговоривши інформацію Вітра М.М. – начальника відділу земельних ресурсів та просторового планування «Про надання дозволу на розроблення технічної документації із землеустрою щодо встановлення (відновлення) меж земельної ділянки в натурі (на місцевості) для ведення товарного сільськогосподарського виробництва власнику земельної частки (паю) Мовчану В.М.», «Про надання дозволу на розроблення технічної документації із землеустрою щодо встановлення (відновлення) меж земельних ділянок в натурі (на місцевості) для ведення товарного сільськогосподарського виробництва власнику земельної ділянки (паю) Чеботарьовій Л.Г.», відповідно до статті 47 Закону України «Про місцеве самоврядування в Україні»,

**постійна комісія  
ДІЙШЛА ВИСНОВКУ:**

Погодити запропоновані проекти рішень «Про надання дозволу на розроблення технічної документації із землеустрою щодо встановлення (відновлення) меж земельної ділянки в натурі (на місцевості) для ведення товарного сільськогосподарського виробництва власнику земельної частки (паю) Мовчану В.М.», «Про надання дозволу на розроблення технічної документації із землеустрою щодо встановлення (відновлення) меж земельних ділянок в натурі (на місцевості) для ведення товарного сільськогосподарського виробництва власнику земельної ділянки (паю) Чеботарьовій Л.Г.», та винести на розгляд 67 сесії селищної ради восьмого скликання.

Голова постійної комісії

Володимир Ковтун



**ОЛЕКСАНДРІВСЬКА СЕЛИЩНА РАДА  
КРОПИВНИЦЬКОГО РАЙОНУ КІРОВОГРАДСЬКОЇ ОБЛАСТІ**

**Постійна комісія з питань сільського господарства, землекористування, екології та  
раціонального використання природних ресурсів**

**ВИСНОВОК**

від 31 березня 2025 року

№ 314

селище Олександрівка

Про внесення змін до договору оренди землі (кадастровий номер 3520584500:02:000:9024) укладеного між Головним управлінням Держгеокадастру у Кіровоградській області та Мартиненком В.П.

Розглянувши та обговоривши інформацію Вітра М.М. – начальника відділу земельних ресурсів та просторового планування «Про внесення змін до договору оренди землі (кадастровий номер 3520584500:02:000:9024) укладеного між Головним управлінням Держгеокадастру у Кіровоградській області та Мартиненком В.П.», відповідно до статті 47 Закону України «Про місцеве самоврядування в Україні»,

**постійна комісія  
ДІЙШЛА ВИСНОВКУ:**

1. Погодити запропоновані проекти рішень «Про внесення змін до договору оренди землі (кадастровий номер 3520584500:02:000:9024) укладеного між Головним управлінням Держгеокадастру у Кіровоградській області та Мартиненком В.П., та винести на розгляд 67 сесії селищної ради восьмого скликання.
2. Внести зміни до проекту рішення та викласти в наступній редакції:

проект  
вноситься  
селищним головою

\_\_\_\_\_ сесія Олександрівської селищної ради восьмого скликання

**РІШЕННЯ**

від \_\_\_\_\_ 2025 року

№ \_\_\_\_\_

селище Олександрівка

**Про внесення змін до договору оренди землі (кадастровий номер 3520584500:02:000:9024) укладеного між Головним управлінням Держгеокадастру у Кіровоградській області та Мартиненком В.П.**

Керуючись статтями 12, 116, 123, 124, 126<sup>1</sup>, пункт 24 розділу Х Перехідних положень Земельного кодексу України, статтями 32<sup>2</sup>, 33 Закону України «Про оренду землі», пунктом 34 частини 1 статті 26 Закону України «Про місцеве самоврядування в Україні», розглянувши заяву Мартиненка Володимира Павловича, зареєстровану у Олександрівській селищній раді 10 лютого 2024 року № 152 про внесення змін до договору оренди землі укладеного між Головним управлінням Держгеокадастру у Кіровоградській області та Мартиненком Володимиром Павловичем 06.08.2019 р., у зв'язку з необхідністю приведення положень діючого договору оренди землі у

відповідність до норм чинного законодавства України

СЕЛИЩНА РАДА ВИРІШИЛА:

1. Замінити сторону орендодавця в договорі оренди земельної ділянки 3520584500:02:000:9024 площею 5,3784 га (КВЦПЗ 01.01. Для ведення товарного сільськогосподарського виробництва), укладеного 06.08.2019 року між Головним управлінням Держгеокадастру у Кіровоградській області та Мартиненком Володимиром Павловичем (zareєстрованого у Державному реєстрі речових прав 08.08.2019 року № 32738962) з «Головне управління Держгеокадастру у Кіровоградській області» на «Олександрівська селищна рада Кропивницького району Кіровоградської області».

2. Поновити на 7 (сім) років (до 08.08.2033 року) договір оренди земельної ділянки, що зазначена в пункті 1 цього рішення.


3. Внести зміни до договору оренди земельної ділянки, зазначеної в пункті 1 цього рішення, встановивши річний розмір орендної плати на рівні 12 % (дванадцять) від нормативної грошової оцінки земельної ділянки.

4. Доручити Олександрівському селищному голові укласти додаткову угоду про заміну сторони орендодавця та поновлення договору оренди земельної ділянки 3520584500:02:000:9024.

5. Мартиненку Володимирі Павловичу в порядку, визначеним чинним законодавством, провести державну реєстрацію додаткової угоди в Державному реєстрі речових прав на нерухоме майно.

6. Контроль за виконанням цього рішення покласти на постійну комісію селищної ради з питань сільського господарства, землекористування, екології та раціонального використання природних ресурсів.

Голова постійної комісії



Володимир Ковтун



**ОЛЕКСАНДРІВСЬКА СЕЛИЩНА РАДА  
КРОПИВНИЦЬКОГО РАЙОНУ КІРОВОГРАДСЬКОЇ ОБЛАСТІ**

**Постійна комісія з питань сільського господарства, землекористування, екології та  
раціонального використання природних ресурсів**

**ВИСНОВОК**

від 31 березня 2025 року

№ 315

селище Олександрівка

Про заміну сторони орендодавця та поновлення договору оренди земельної ділянки з кадастровим номером 3520586500:02:000:9005 із ТДВ «Цибулівське ХПП»

Розглянувши та обговоривши інформацію Вітра М.М. – начальника відділу земельних ресурсів та просторового планування «Про заміну сторони орендодавця та поновлення договору оренди земельної ділянки з кадастровим номером 3520586500:02:000:9005 із ТДВ «Цибулівське ХПП», відповідно до статті 47 Закону України «Про місцеве самоврядування в Україні»,

**постійна комісія  
ДІЙШЛА ВИСНОВКУ:**

1. Погодити запропоновані проекти рішень «Про заміну сторони орендодавця та поновлення договору оренди земельної ділянки з кадастровим номером 3520586500:02:000:9005 із ТДВ «Цибулівське ХПП», та винести на розгляд 67 сесії селищної ради восьмого скликання.
2. Внести зміни до проекту рішення та викласти в наступній редакції:

проект  
вноситься  
селищним головою

\_\_\_\_\_ сесія Олександрівської селищної ради восьмого скликання

**РІШЕННЯ**

від \_\_\_\_\_ 2025 року

№ \_\_\_\_\_

селище Олександрівка


**Про заміну сторони орендодавця та поновлення договору оренди земельної ділянки з кадастровим номером 3520586500:02:000:9005 із ТДВ «Цибулівське ХПП»**

Розглянувши заяву ТДВ «Цибулівське ХПП» (ЄДРПОУ 03342959), зареєстровану у Олександрівській селищній раді 03 березня 2025 року №245 про поновлення договору оренди земельної ділянки для ведення товарного сільськогосподарського виробництва, що розташована за межами села Соснівка на території Олександрівської селищної територіальної громади, керуючись пунктом 34 частини 1 статті 26 Закону України «Про місцеве самоврядування в Україні», статтями 12, 126<sup>1</sup> Земельного кодексу України, статтями 32<sup>2</sup>, 33 Закону України «Про оренду землі»

**СЕЛИЩНА РАДА ВИРІШИЛА:**

1. Замінити сторону орендодавця в договорі оренди земельної ділянки 3520586500:02:000:9005 площею 7,0000 га (КВЦПЗ 01.01. Для ведення товарного сільськогосподарського виробництва), укладеного 11.07.2018 р. між Головним управлінням Держгеокадастру у Кіровоградській області та ТДВ «Цибулівське ХПП» (ЄДРПОУ 03342959) (zareestrovano u Derzhavnomu reestrі rechovih prav 01.10.2018 p. №139746710) z «Golovne upravlinnia Derzhgeokadastru u Kіrovogradskіy oblastі» na «Oleksandrіvskā selіshna rada Kropivnіyckogo rayonu Kіrovogradskіy oblastі».
2. Pоnoviti na 7 (sіm) rokіv (do 11.07.2032 roku) dogovір orendi zemelnoy dіlyanki, sho zaznachena v punktі 1 tsoyo rіshennā.
3. Vnesti zmіni do dogovoru orendi zemelnoy dіlyanki, zaznachenoy v punktі 1 tsoyo rіshennā, vstanovivshi rіchniy rozmір orendnoy plati na rіvnі 12 % (dvanaдцyat) vіd normativnoy groshovoy oціnki zemelnoy dіlyanki.
4. Doruchiti Olexandrіvskomu selіshchnomu golovі uklasti dodatkovu ugodu pro zamіnu storoni orendodavca ta ponovlennā dogovoru orendi zemelnoy dіlyanki 3520586500:02:000:9005.
5. TДВ «Цибулівське ХПП» v porядku, viznachenim chinnim zakonodavstvom, provesti derzhavnu reestrāciyu dodatkovoy ugoti v Derzhavnomu reestrі rechovih prav na nerukhome mayno.
6. Kontrolz za vikonannā tsoyo rіshennā poklasti na postіynnu komіsiyu selіshchnoy radi z pitannā sіlyskogo gospodarstva, zemlevporядkuvannā, ekoлогії ta rāciyalnoy vikoristannā prirodniy resursiv.

Голова постійної комісії



Володимир Ковтун



**ОЛЕКСАНДРІВСЬКА СЕЛИЩНА РАДА  
КРОПИВНИЦЬКОГО РАЙОНУ КІРОВОГРАДСЬКОЇ ОБЛАСТІ**

**Постійна комісія з питань сільського господарства, землекористування, екології та  
раціонального використання природних ресурсів**

**ВИСНОВОК**

від 31 березня 2025 року

№ 316

селище Олександрівка

Про внесення змін до договору оренди земельної ділянки 3520555100:50:089:0005  
шляхом зміни сторони орендаря на ТОВ «Юкрейніан нетворк солюшнс»  
Про внесення змін до договору оренди земельної ділянки 3520555100:50:020:0011  
шляхом зміни сторони орендаря на ТОВ «Юкрейніан нетворк солюшнс»

Розглянувши та обговоривши інформацію Вітра М.М. – начальника відділу земельних  
ресурсів та просторового планування «Про внесення змін до договору оренди земельної ділянки  
3520555100:50:089:0005 шляхом зміни сторони орендаря на ТОВ «Юкрейніан нетворк солюшнс»,  
«Про внесення змін до договору оренди земельної ділянки 3520555100:50:020:0011 шляхом зміни  
сторони орендаря на ТОВ «Юкрейніан нетворк солюшнс», відповідно до статті 47 Закону України  
«Про місцеве самоврядування в Україні»,

**постійна комісія  
ДІЙШЛА ВИСНОВКУ:**

Погодити запропоновані проекти рішень «Про внесення змін до договору оренди земельної  
ділянки 3520555100:50:089:0005 шляхом зміни сторони орендаря на ТОВ «Юкрейніан нетворк  
солюшнс», «Про внесення змін до договору оренди земельної ділянки 3520555100:50:020:0011  
шляхом зміни сторони орендаря на ТОВ «Юкрейніан нетворк солюшнс», та винести на розгляд 67  
сесії селищної ради восьмого скликання.

Голова постійної комісії

Володимир Ковтун



**ОЛЕКСАНДРІВСЬКА СЕЛИЩНА РАДА  
КРОПИВНИЦЬКОГО РАЙОНУ КІРОВОГРАДСЬКОЇ ОБЛАСТІ**

**Постійна комісія з питань сільського господарства, землекористування, екології та  
раціонального використання природних ресурсів**

**ВИСНОВОК**

від 31 березня 2025 року

№ 317

селище Олександрівка

Про заяву ТОВ «ПЕНУЄЛЬ СА»

Розглянувши та обговоривши інформацію Вітра М.М. – начальника відділу земельних ресурсів та просторового планування «Про заяву ТОВ «ПЕНУЄЛЬ СА», відповідно до статті 47 Закону України «Про місцеве самоврядування в Україні»,

**постійна комісія  
ДІЙШЛА ВИСНОВКУ:**

1. Погодити запропоновані проекти рішень «Про заяву ТОВ «ПЕНУЄЛЬ СА», та винести на розгляд 67 сесії селищної ради восьмого скликання.
2. Внести зміни до проекту рішення та викласти в наступній редакції:

Проект  
вноситься  
селищним головою

\_\_\_\_\_ сесія Олександрівської селищної ради восьмого скликання  
**РІШЕННЯ**

від \_\_\_\_\_ 2025 року

№ \_\_\_\_\_

селище Олександрівка

**Про заяву ТОВ «ПЕНУЄЛЬ СА»**

Розглянувши заяву ТОВ «ПЕНУЄЛЬ СА» зареєстровану в Олександрівській селищній раді від 19 березня 2025 року № 371 про надання в оренду земельної ділянки, свідоцтва № 331 від 28.02.2025 року на комплекс будівель, враховуючи витяг Державного реєстру речових прав 28.02.2025 року № 5878966 керуючись статтями 12, 122, 123, 125, 126 Земельного кодексу України, Законом України «Про оренду землі», пунктом 34 частини 1 статті 26, пунктом 6<sup>1</sup> Прикінцевих та Перехідних положень Закону України «Про місцеве самоврядування в Україні»

**СЕЛИЩНА РАДА ВИРІШИЛА:**

1. Припинити право оренди та договір оренди землі укладеного між Єлизаветградківською селищною радою Олександрівського району Кіровоградської області та орендарем ФГ «Стожари», договір оренди зареєстрований 30.10.2012 року №352050004003749, кадастровий номер 3520555400:50:017:0013 площею 0,6233 га, за адресою: вул. Глібка, 2-а, селище Гайдамацьке (Єлизаветградка) Олександрівської селищної ради Кропивницького району Кіровоградської області.
2. Надати в оренду терміном на 25 (двадцять п'ять) років ТОВ «ПЕНУЄЛЬ СА» земельну ділянку 3520555400:50:017:0013 площею 0,6233 га, з них 0,6233 га, для ведення товарного сільськогосподарського виробництва (код КВЦПЗ 01.01) за адресою: вулиця Глібка, 2-а, селище

Гайдамацьке Олександрівської селищної територіальної громади Кропивницького району Кіровоградської області з підстав набуття ТОВ «ПЕНУЄЛЬ СА» права власності на об'єкти нерухомого майна, що знаходяться на земельній ділянці за адресою: вулиця Глібка, 2-а, селище Гайдамацьке Олександрівської селищної територіальної громади Кропивницького району Кіровоградської області.

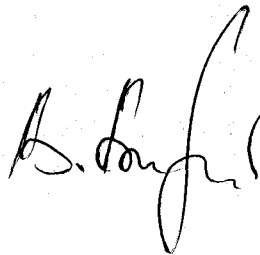
3. Встановити орендну плату за користування зазначеною в пункті 2 даного рішення земельною ділянкою в розмірі 12% (дванадцять) від нормативної грошової оцінки земельної ділянки.

4. Доручити Олександрівському селищному голові укласти договір оренди земельної ділянки з ТОВ «ПЕНУЄЛЬ СА».

5. ТОВ «ПЕНУЄЛЬ СА» в порядку, визначеним чинним законодавством, провести державну реєстрацію права оренди земельної ділянки, зазначеної в пункті 2 даного рішення, та забезпечити використання зазначеної земельної ділянки відповідно до її цільового призначення та умов договору оренди.

6. Контроль за виконанням цього рішення покласти на постійну комісію селищної ради з питань сільського господарства, землевпорядкування, екології та раціонального використання природних ресурсів.

Голова постійної комісії



Володимир Ковтун



**ОЛЕКСАНДРІВСЬКА СЕЛИЩНА РАДА  
КРОПИВНИЦЬКОГО РАЙОНУ КІРОВОГРАДСЬКОЇ ОБЛАСТІ**

**Постійна комісія з питань сільського господарства, землекористування, екології та  
раціонального використання природних ресурсів**

**ВИСНОВОК**

від 31 березня 2025 року

№ 318

селище Олександрівка

Про внесення змін до рішення Олександрівської селищної ради № 5942 від 24.01.2025 року «Про надання дозволу на розроблення проекту землеустрою щодо відведення земельної ділянки в оренду для городництва Дубаковій С.А.»

Про внесення змін в рішення п'ятдесят дев'ятої сесії восьмого скликання № 5686 від 25 жовтня 2024 року «Про викуп СФГ «Пласт» земельної ділянки сільськогосподарського призначення без проведення земельних торгів»

Про внесення змін до рішення Олександрівської селищної ради № 5958 від 24.01.2025 року «Про надання дозволу на розроблення проекту землеустрою щодо відведення земельної ділянки в оренду для городництва Ігнат'євій Р.В.»

Про внесення змін в рішення п'ятдесят дев'ятої сесії восьмого скликання № 4286 від 21 квітня 2023 року «Про викуп Черною Н.А. земельної ділянки 3520586500:02:000:9030 сільськогосподарського призначення без проведення земельних торгів»

Про внесення змін в рішення п'ятдесят дев'ятої сесії восьмого скликання № 4285 від 21 квітня 2023 року «Про викуп Черною Н.А. земельної ділянки 3520586500:02:000:9029 сільськогосподарського призначення без проведення земельних торгів»

Про внесення змін до рішення Олександрівської селищної ради № 6063 від 28.02.2025 року «Про передачу в оренду ТОВ «Зелений Мегаватт» земельної ділянки 3520555100:02:000:0210 для розміщення, будівництва, експлуатації та обслуговування будівель і споруд об'єктів енергогенеруючих підприємств, установ і організацій»

Про внесення змін до рішення Олександрівської селищної ради № 5952 від 24.01.2025 року «Про надання дозволу на розроблення проекту землеустрою щодо відведення земельної ділянки в оренду для городництва Скрипніченку А.М.»


Розглянувши та обговоривши інформацію Вітра М.М.– начальника відділу земельних ресурсів та просторового планування «Про внесення змін до рішення Олександрівської селищної ради № 5942 від 24.01.2025 року «Про надання дозволу на розроблення проекту землеустрою щодо відведення земельної ділянки в оренду для городництва Дубаковій С.А.», «Про внесення змін в рішення п'ятдесят дев'ятої сесії восьмого скликання № 5686 від 25 жовтня 2024 року «Про викуп СФГ «Пласт» земельної ділянки сільськогосподарського призначення без проведення земельних торгів», «Про внесення змін до рішення Олександрівської селищної ради № 5958 від 24.01.2025 року «Про надання дозволу на розроблення проекту землеустрою щодо відведення земельної ділянки в оренду для городництва Ігнат'євій Р.В.», «Про внесення змін в рішення п'ятдесят дев'ятої сесії восьмого скликання № 4286 від 21 квітня 2023 року «Про викуп Черною Н.А. земельної ділянки 3520586500:02:000:9030 сільськогосподарського призначення без проведення земельних торгів», «Про внесення змін в рішення п'ятдесят дев'ятої сесії восьмого скликання № 4285 від 21 квітня 2023 року «Про викуп Черною Н.А. земельної ділянки 3520586500:02:000:9029 сільськогосподарського призначення без проведення земельних торгів», «Про внесення змін до рішення Олександрівської селищної ради № 6063 від 28.02.2025 року «Про передачу в оренду ТОВ «Зелений Мегаватт» земельної ділянки 3520555100:02:000:0210 для розміщення, будівництва, експлуатації та обслуговування будівель і споруд об'єктів енергогенеруючих підприємств, установ і організацій», «Про внесення змін до рішення Олександрівської селищної ради № 5952 від 24.01.2025 року «Про надання дозволу на розроблення проекту землеустрою щодо відведення

земельної ділянки в оренду для городництва Скрипніченку А.М.», відповідно до статті 47 Закону України «Про місцеве самоврядування в Україні»,

**постійна комісія  
ДІЙШЛА ВИСНОВКУ:**

Погодити запропоновані проекти рішень «Про внесення змін до рішення Олександрівської селищної ради № 5942 від 24.01.2025 року «Про надання дозволу на розроблення проекту землеустрою щодо відведення земельної ділянки в оренду для городництва Дубаківій С.А.», «Про внесення змін в рішення п'ятдесят дев'ятої сесії восьмого скликання № 5686 від 25 жовтня 2024 року «Про викуп СФГ «Пласт» земельної ділянки сільськогосподарського призначення без проведення земельних торгів», «Про внесення змін до рішення Олександрівської селищної ради № 5958 від 24.01.2025 року «Про надання дозволу на розроблення проекту землеустрою щодо відведення земельної ділянки в оренду для городництва Ігнат'євій Р.В.», «Про внесення змін в рішення п'ятдесят дев'ятої сесії восьмого скликання № 4286 від 21 квітня 2023 року «Про викуп Черною Н.А. земельної ділянки 3520586500:02:000:9030 сільськогосподарського призначення без проведення земельних торгів», «Про внесення змін в рішення п'ятдесят дев'ятої сесії восьмого скликання № 4285 від 21 квітня 2023 року «Про викуп Черною Н.А. земельної ділянки 3520586500:02:000:9029 сільськогосподарського призначення без проведення земельних торгів», «Про внесення змін до рішення Олександрівської селищної ради № 6063 від 28.02.2025 року «Про передачу в оренду ТОВ «Зелений Мегаватт» земельної ділянки 3520555100:02:000:0210 для розміщення, будівництва, експлуатації та обслуговування будівель і споруд об'єктів енергогенеруючих підприємств, установ і організацій», «Про внесення змін до рішення Олександрівської селищної ради № 5952 від 24.01.2025 року «Про надання дозволу на розроблення проекту землеустрою щодо відведення земельної ділянки в оренду для городництва Скрипніченку А.М.», та винести на розгляд 67 сесії селищної ради восьмого скликання.

Голова постійної комісії



Володимир Ковтун