

ПРОТОКОЛ № 46

**засідання постійної комісії селищної ради з питань сільського господарства,
землекористування, екології та раціонального використання природних ресурсів**

від 06 листопада 2025 року

селище Олександрівка

ПРИСУТНІ:

Склад постійної комісії з питань сільського господарства, землекористування, екології та раціонального використання природних ресурсів – 5 осіб

постійна комісія з питань сільського господарства, землекористування, екології та раціонального використання природних ресурсів

Присутні:

голова постійної комісії: Ковтун Володимир Олександрович
секретар постійної комісії: Бойко Роман Михайлович
Котляренко Юрій Іванович
Пісний Олександр Іванович
Сокіл Сергій Миколайович

ЗАПРОШЕНІ

Скляренко Василь Іванович	заступник селищного голови з питань діяльності виконавчих органів ради
Половенко Тетяна Іванівна	секретар селищної ради
Вітер Микола Михайлович	начальник відділу земельних ресурсів та просторового планування Олександрівської селищної ради
Шевченко Сергій Петрович	Начальник відділу юридичного забезпечення Олександрівської селищної ради
Безпечний Сергій Миколайович	Начальник загального відділу Олександрівської селищної ради/депутат Олександрівської селищної ради восьмого скликання
Махно Сергій Анатолійович Лаврусь Віктор Сергійович	Старости сіл
Буряк Микола Петрович Остапенко Ігор Васильович Окольнічий Станіслав Олегович Мельник Василь Тарасович Стусь Вікторія Миколаївна Махинько Олександр Вікторович Шепетюк Роман Миронович	Запрошені

Відкриття засідання:

ПОРЯДОК ДЕННИЙ:

Ковтун В.О. – голова постійної комісії, зачитав перелік земельних питань та проектів рішень, які виносяться на розгляд комісії, з інформацією про які виступить **Вітер М.М.** – начальник відділу земельних ресурсів та просторового планування Олександрівської селищної ради.

1.1 Про проведення нормативної грошової оцінки земель населеного пункту села Поселянівка.

2.1 Про продаж земельної ділянки не сільськогосподарського призначення по вулиці Незалежності

Глушаку Ю.Ю.

5.1 Про відмову СТОВ ім. Фрунзе у наданні дозволу на розроблення технічної документації із землеустрою щодо встановлення (відновлення) меж земельної ділянки в натурі (на місцевості), невитребуваної частки (паю) № 440 за межами с. Родниківка.

5.2 Про відмову СТОВ ім. Фрунзе у наданні дозволу на розроблення технічної документації із землеустрою щодо встановлення (відновлення) меж земельної ділянки в натурі (на місцевості), невитребуваної частки (паю) № 436 за межами с. Родниківка.

5.3 Про відмову СТОВ ім. Фрунзе у наданні дозволу на розроблення технічної документації із землеустрою щодо встановлення (відновлення) меж земельної ділянки в натурі (на місцевості), невитребуваної частки (паю) № 449 за межами с. Родниківка.

6.1 Про припинення договору оренди землі (кадастровий номер земельної ділянки: 3520555100:50:032:0030) у зв'язку зі смертю фізичної особи-орендаря.

9.3.1 Про надання дозволу на розроблення проекту землеустрою щодо відведення земельної ділянки в оренду для городництва Доманській В.Г.

9.3.2 Про надання дозволу на розроблення проекту землеустрою щодо відведення земельної ділянки біля вул. Дачна в оренду для городництва Сергієнко О.П.

9.3.3 Про надання дозволу на розроблення проекту землеустрою щодо відведення земельної ділянки в оренду для городництва Сергієнко О.П.

9.15.1 Про надання дозволу на розроблення проекту землеустрою щодо відведення земельної ділянки в оренду для городництва Окольнічому С.О.

9.19.1 Про надання дозволу на розроблення проекту землеустрою щодо відведення земельної ділянки в оренду для городництва Горбаченку Ю.М.

9.19.2 Про надання дозволу на розроблення проекту землеустрою щодо відведення земельної ділянки в оренду для городництва Волошаненко С.М.

9.22.1 Про надання дозволу на розроблення проекту землеустрою щодо відведення земельної ділянки в оренду для городництва Остапенко О.П.

9.22.2 Про надання дозволу на розроблення проекту землеустрою щодо відведення земельної ділянки в оренду для городництва Остапенку І.В.

9.22.2.1 Про надання дозволу на розроблення проекту землеустрою щодо відведення земельної ділянки в оренду для сінокосіння і випасання худоби Буряку М.М.

10.5.1 Про надання дозволу на розроблення проекту землеустрою щодо відведення земельної ділянки в оренду для сінокосіння і випасання худоби Мельнику В.Т.

11.1 Про затвердження проекту землеустрою та передачу в оренду земельної ділянки для городництва Луценко Л.В.

11.2 Про затвердження проекту землеустрою та передачу в оренду земельної ділячки 3520555400:50:029:0007 для городництва Биндас Д.Д.

11.3 Про затвердження проекту землеустрою та передачу в оренду земельної ділянки 3520555400:50:029:0008 для городництва Снісаренку В.Д.

11.4 Про затвердження проекту землеустрою та передачу в оренду земельної ділянки 3520555400:50:029:0006 для городництва Кришталь Т.М.

11.5 Про затвердження проекту землеустрою та передачу в оренду земельної ділянки 3520555400:02:000:0689 для городництва Снісаренку Д.Г.

11.6 Про затвердження проекту землеустрою та передачу в оренду земельної ділянки 3520555400:02:000:0685 для городництва Снісаренко Я.С.

11.7 Про затвердження проекту землеустрою та передачу в оренду земельної ділянки 3520555400:02:000:0687 для городництва Снісаренку А.Г.

11.8 Про затвердження проекту землеустрою та передачу в оренду земельної ділянки 3520555400:51:000:0073 для городництва Ніколенко С.Г.

11.9 Про затвердження проекту землеустрою та передачу в оренду земельної ділянки 3520555400:51:000:0074 для городництва Ніколенку О.О.

11.10 Про затвердження проекту землеустрою та передачу в оренду земельної ділянки 3520555400:51:000:0075 для городництва Ніколенку Д.В.

11.11 Про затвердження проекту землеустрою та передачу в оренду земельної ділянки 3520582000:53:000:0091 для городництва Пацку С.М.

11.12 Про затвердження проекту землеустрою та передачу в оренду земельної ділянки для городництва

Тимофієнку М.В.

11.13 Про затвердження проекту землеустрою та передачу в оренду земельної ділянки для городництва Тимофієнко А.М.

11.14 Про затвердження проекту землеустрою та передачу в оренду земельної ділянки для городництва Ванельчук О.С.

11.15 Про затвердження проекту землеустрою та передачу в оренду земельної ділянки для городництва Лалак В.М.

19.1 Про затвердження технічної документації із землеустрою щодо встановлення (відновлення) меж земельної ділянки в натурі (на місцевості) для будівництва і обслуговування житлового будинку, господарських будівель і споруд (присадибна ділянка) та передачу у спільну сумісну власність Подаревій Г.М. та Подареву О.М.

19.2 Про затвердження технічної документації із землеустрою щодо встановлення (відновлення) меж земельної ділянки в натурі (на місцевості) для будівництва і обслуговування житлового будинку, господарських будівель і споруд (присадибна ділянка) та передачу у власність Довгій А.О.

19.3 Про затвердження технічної документації із землеустрою щодо встановлення (відновлення) меж земельної ділянки в натурі (на місцевості) для будівництва і обслуговування житлового будинку, господарських будівель і споруд (присадибна ділянка) та передачу у власність Жалдаку В.Т.

19.4 Про затвердження технічної документації із землеустрою щодо встановлення (відновлення) меж земельної ділянки в натурі (на місцевості) для будівництва і обслуговування житлового будинку, господарських будівель і споруд (присадибна ділянка) та передачу у власність Приймак В.І.

19.5 Про затвердження технічної документації із землеустрою щодо встановлення (відновлення) меж земельної ділянки в натурі (на місцевості) для будівництва і обслуговування житлового будинку, господарських будівель і споруд (присадибна ділянка) та передачу у власність Шинкаренко В.І.

19.6 Про затвердження технічної документації із землеустрою щодо встановлення (відновлення) меж земельної ділянки в натурі (на місцевості) для будівництва і обслуговування житлового будинку, господарських будівель і споруд (присадибна ділянка) та передачу у власність Петренку О.М.

19.7 Про затвердження технічної документації із землеустрою щодо встановлення (відновлення) меж земельної ділянки в натурі (на місцевості) для будівництва і обслуговування житлового будинку, господарських будівель і споруд (присадибна ділянка) та передачу у власність Мах Т.П.

19.8 Про затвердження технічної документації із землеустрою щодо встановлення меж земельної ділянки в натурі (на місцевості) для будівництва і обслуговування житлового будинку, господарських будівель і споруд (присадибна ділянка) та передачу у власність Капкан Л.М.

19.9 Про затвердження технічної документації із землеустрою щодо встановлення (відновлення) меж земельної ділянки в натурі (на місцевості) для будівництва і обслуговування житлового будинку, господарських будівель і споруд (присадибна ділянка) та передачу у спільну часткову власність Бібко З.Г., Снігур О.М., Бібку М.І. та Снігур Д.С.

19.10 Про затвердження технічної документації із землеустрою щодо встановлення меж земельної ділянки в натурі (на місцевості) для будівництва і обслуговування житлового будинку, господарських будівель і споруд (присадибна ділянка) та передачу у власність Іщенко Б.Г.

19.11 Про затвердження технічної документації із землеустрою щодо встановлення (відновлення) меж земельної ділянки в натурі (на місцевості) для будівництва і обслуговування житлового будинку, господарських будівель і споруд (присадибна ділянка) та передачу у власність Заярнюку П.І.

19.12 Про затвердження технічної документації із землеустрою щодо встановлення (відновлення) меж земельної ділянки в натурі (на місцевості) для будівництва і обслуговування житлового будинку, господарських будівель і споруд (присадибна ділянка) та передачу у власність Бріцову М.В.

19.13 Про затвердження технічної документації із землеустрою щодо встановлення (відновлення) меж земельної ділянки в натурі (на місцевості) для будівництва і обслуговування житлового будинку, господарських будівель і споруд (присадибна ділянка) та передачу у власність Дишлевій В.Б.

29.1 Про продовження терміну дії договорів оренди земельних ділянок ТОВ «Квінт ЛТД».

29.2 Про внесення змін до договору оренди земельної ділянки водного фонду Жигори І.М. в зв'язку з об'єднанням земельних ділянок та приведення його у відповідність до вимог чинного законодавства України.

30.1 Про внесення змін до рішення Олександрівської селищної ради № 6818 від 25.09.2025 року «Про надання дозволу на розроблення проекту землеустрою щодо відведення земельної ділянки в оренду для

30.2 Про внесення змін до рішення Олександрівської селищної ради № 6947 від 25.09.2025 року «Про затвердження технічної документації щодо інвентаризації земельної ділянки 3520587500:53:000:0031 та внесення змін до договору оренди».

30.3 Про внесення змін до рішення Олександрівської селищної ради № 7068 від 30.10.2025 року «Про припинення користування земельними ділянками у зв'язку з добровільними відмовами».

31.3 Про припинення користування земельною ділянкою Кірману Ю.І.

32 Різне

Користування земельною ділянкою з кадастровим номером 3520586000:02:000:9036

СЛУХАЛИ: Інформацію Ковтуна В.О., який запропонував розпочати роботу і ознайомив присутніх з порядком денним засідання постійної комісії.

Результати голосування: Ковтун В.О. -«ЗА»

Бойко Р.М. -«ЗА»

Котляренко Ю.І. – «ЗА»

Сокіл С.М. – «ЗА»

«ПРОТИ» - 0

«УТРИМАЛИСЬ» - 0

Приймається

СЛУХАЛИ:

1.1 Про проведення нормативної грошової оцінки земель населеного пункту села Поселянівка Олександрівської селищної ради Кропивницького району Кіровоградської області.

З інформацією виступив: Бітра М.М. – начальника відділу земельних ресурсів та просторового планування Олександрівської селищної ради

Внесена пропозиція: проект рішення оприлюднити на сайті Олександрівської селищної ради та винести на чергову 73 сесію селищної ради восьмого скликання

Результати голосування: Ковтун В.О. -«ЗА»

Бойко Р.М. - «ЗА»

Котляренко Ю.І. – «ЗА»

Пісний О.І. – «ЗА»

Сокіл С.М. – «ЗА»

«ПРОТИ» - 0

«УТРИМАЛИСЬ» -

Приймається. Висновок № 453 (додається)

СЛУХАЛИ:

2.1 Про погодження звіту про експертну грошову оцінку земельної ділянки, розташованої за адресою: Кіровоградська область, Кропивницький район, селище Олександрівка, вулиця Незалежності України, 21, загальною площею 0,1528 га, кадастровий номер 3520555100:50:050:0013, (землі житлової та громадської забудови, КВЦПЗД 03.07 - «Для будівництва та обслуговування будівель торгівлі»).

Затвердити ціну продажу земельної ділянки, зазначеної в пункті 2 цього рішення, визначену на підставі Висновку про експертну грошову оцінку земельної ділянки (дата оцінки – 30.09.2025 р.), який є невід'ємною частиною Звіту про експертну грошову оцінку земельної ділянки, у розмірі 461 000 грн. (чотириста шістьдесят одна гривня 00 коп.) без урахування ПДВ.

Продати Глушаку Юрію Юрійовичу (РНОКПП: 2746400191) забудовану земельну ділянку комунальної власності Олександрівської селищної ради не сільськогосподарського призначення (загальною площею 0,1528 га. з кадастровим номером 3520555100:50:050:0013, призначеної для будівництва та обслуговування будівель торгівлі (код КВЦПЗД 03:07), розташованої за адресою: Кіровоградська область, Кропивницький район, селище Олександрівка, вулиця Незалежності України, 21.

Зарахувати до ціни продажу земельної ділянки, зазначеної в пункті 2 цього рішення, суму авансового внеску в розмірі 36 922,75 грн. (тридцять шість тисяч дев'ясот двадцять дві гривні 75 коп.), сплаченого Глушаком Ю.Ю., відповідно до договору про оплату авансового внеску в

рахунок оплати ціни земельної ділянки від 18.08.2025 р, № 1.

Визначити, що залишок ціни продажу земельної ділянки, зазначеної в пункті 2 цього рішення, після зарахування сплаченого Глушаком Юрієм Юрійовичем суми авансового внеску становить 424 077,25 грн. (чотириста двадцять чотири тисячі сімдесят сім гривень 25 коп.)

З інформацією виступив: Бітра М.М. – начальника відділу земельних ресурсів та просторового планування Олександрівської селищної ради

Внесена пропозиція: проект рішення оприлюднити на сайті Олександрівської селищної ради та винести на чергову 73 сесію селищної ради восьмого скликання

Результати голосування: Ковтун В.О. -«ЗА»

Бойко Р.М. - « ЗА »

Котляренко Ю.І. – «ЗА»

Пісний О.І. – «ЗА»

Сокіл С.М.. – «ЗА»

«ПРОТИ» - 0

«УТРИМАЛИСЬ» -

Приймається. Висновок № 454 (додається)

СЛУХАЛИ:

5.1 Про відмову СТОВ ім. Фрунзе у наданні дозволу на розроблення технічної документації із землеустрою щодо встановлення (відновлення) меж земельної ділянки в натурі (на місцевості), невитребуваної частки (паю) для ведення товарного сільськогосподарського виробництва (код КВЦПЗ 01.01) на земельну ділянку, за рахунок земель сільськогосподарського призначення (відповідно схеми поділу земель колективної власності колишнього КСП ім. Свердлова) за межами села Родниківка Олександрівської селищної територіальної громади Кропивницького району Кіровоградської області, з наступних підстав: подані матеріали не відповідають вимогам законів, прийнятих відповідно до них нормативно-правових актів, генеральних планів населених пунктів та іншої містобудівної документації, схем землеустрою і техніко-економічних обґрунтувань використання та охорони земель адміністративно-територіальних одиниць, проектів землеустрою щодо впорядкування територій населених пунктів, затверджених у встановленому законом порядку, у відповідності до частини сьомої статті 118 Земельного кодексу України, а саме: земельна ділянка № 440 площею 6,6300 га (кадастровий номер 3520586000:02:000:0665), зазначена заявником у графічних матеріалах, перебуває в користуванні на правах оренди третіх осіб.

З інформацією виступив: Бітра М.М. – начальника відділу земельних ресурсів та просторового планування Олександрівської селищної ради

Внесена пропозиція: проект рішення оприлюднити на сайті Олександрівської селищної ради та винести на чергову 73 сесію селищної ради восьмого скликання

Результати голосування: Ковтун В.О. -«ЗА»

Бойко Р.М. - « ЗА »

Котляренко Ю.І. – «ЗА»

Пісний О.І. – «ЗА»

Сокіл С.М.. – «ЗА»

«ПРОТИ» - 0

«УТРИМАЛИСЬ» -

Приймається. Висновок № 455 (додається)

СЛУХАЛИ:

5.2 Про відмову СТОВ ім. Фрунзе у наданні дозволу на розроблення технічної документації із землеустрою щодо встановлення (відновлення) меж земельної ділянки в натурі (на місцевості), невитребуваної частки (паю) для ведення товарного сільськогосподарського виробництва (код КВЦПЗ 01.01) на земельну ділянку, за рахунок земель сільськогосподарського призначення (відповідно схеми поділу земель колективної власності колишнього КСП ім. Свердлова) за межами села Родниківка Олександрівської селищної територіальної громади Кропивницького району Кіровоградської області, з наступних підстав: подані матеріали не відповідають вимогам законів, прийнятих відповідно до них нормативно-правових актів, генеральних планів населених пунктів та іншої містобудівної документації, схем землеустрою і техніко-економічних обґрунтувань використання та охорони земель адміністративно-територіальних одиниць, проектів землеустрою щодо впорядкування територій населених пунктів, затверджених у встановленому законом порядку, у відповідності до частини сьомої статті 118 Земельного кодексу України, а саме: земельна ділянка № 440 площею 6,6300 га (кадастровий номер 3520586000:02:000:0665), зазначена заявником у графічних матеріалах, перебуває в користуванні на правах оренди третіх осіб.

району Кіровоградської області, з наступних підстав: подані матеріали не відповідають вимогам законів, прийнятих відповідно до них нормативно-правових актів, генеральних планів населених пунктів та іншої містобудівної документації, схем землеустрою і техніко-економічних обґрунтувань використання та охорони земель адміністративно-територіальних одиниць, проектів землеустрою щодо впорядкування територій населених пунктів, затверджених у встановленому законом порядку, у відповідності до частини сьомої статті 118 Земельного кодексу України, а саме: земельна ділянка № 436 площею 5,9600 га (кадастровий номер 3520586000:02:000:0668), зазначена заявником у графічних матеріалах, перебуває в користуванні на правах оренди третіх осіб.

З інформацією виступив: Бітра М.М. – начальника відділу земельних ресурсів та просторового планування Олександрівської селищної ради

Внесена пропозиція: проект рішення оприлюднити на сайті Олександрівської селищної ради та винести на чергову 73 сесію селищної ради восьмого скликання

Результати голосування: Ковтун В.О. -«ЗА»

Бойко Р.М. - « ЗА »

Котляренко Ю.І. – «ЗА»

Пісний О.І. – «ЗА»

Сокіл С.М.. – «ЗА»

«ПРОТИ» - 0

«УТРИМАЛИСЬ» -

Приймається. Висновок № 455 (додається)

СЛУХАЛИ:

5.3 Про відмову СТОВ ім. Фрунзе у наданні дозволу на розроблення технічної документації із землеустрою щодо встановлення (відновлення) меж земельної ділянки в натурі (на місцевості), невитребуваної частки (паю) для ведення товарного сільськогосподарського виробництва (код КВЦПЗ 01.01) на земельну ділянку, за рахунок земель сільськогосподарського призначення (відповідно схеми поділу земель колективної власності колишнього КСП ім. Свердлова) за межами села Родниківка Олександрівської селищної територіальної громади Кропивницького району Кіровоградської області, з наступних підстав: подані матеріали не відповідають вимогам законів, прийнятих відповідно до них нормативно-правових актів, генеральних планів населених пунктів та іншої містобудівної документації, схем землеустрою і техніко-економічних обґрунтувань використання та охорони земель адміністративно-територіальних одиниць, проектів землеустрою щодо впорядкування територій населених пунктів, затверджених у встановленому законом порядку, у відповідності до частини сьомої статті 118 Земельного кодексу України, а саме: земельна ділянка № 449 площею 5,7700 га (кадастровий номер 3520586000:02:000:0669), зазначена заявником у графічних матеріалах, перебуває в користуванні на правах оренди третіх осіб.

З інформацією виступив: Бітра М.М. – начальника відділу земельних ресурсів та просторового планування Олександрівської селищної ради

Внесена пропозиція: проект рішення оприлюднити на сайті Олександрівської селищної ради та винести на чергову 73 сесію селищної ради восьмого скликання

Результати голосування: Ковтун В.О. -«ЗА»

Бойко Р.М. - « ЗА »

Котляренко Ю.І. – «ЗА»

Пісний О.І. – «ЗА»

Сокіл С.М.. – «ЗА»

«ПРОТИ» - 0

«УТРИМАЛИСЬ» -

Приймається. Висновок № 455 (додається)

СЛУХАЛИ:

6.1 Про припинення, у зв'язку зі смертю фізичної особи-орендаря, договір оренди землі від 26

січня 2024 року, укладений між Олександрівською селищною радою Кропивницького району Кіровоградської області та Лезіним Василем Степановичем на земельну ділянку комунальної власності сільськогосподарського призначення (КВЦПЗ – 01.07. Для городництва), що розташована на території Олександрівської селищної територіальної громади Кропивницького району Кіровоградської області в селищі Олександрівка:

- площею 0,1200 га – рілля, з кадастровим номером 3520555100:50:032:0030, (номер запису про інше речове право 53576107 від 29 січня 2024 року).

З інформацією виступив: Бітра М.М.– начальника відділу земельних ресурсів та просторового планування Олександрівської селищної ради

Внесена пропозиція: проект рішення оприлюднити на сайті Олександрівської селищної ради та винести на чергову 73 сесію селищної ради восьмого скликання

Результати голосування: Ковтун В.О. -«ЗА»

Бойко Р.М. - « ЗА »

Котляренко Ю.І. – «ЗА»

Пісний О.І. – «ЗА»

Сокіл С.М.. – «ЗА»

«ПРОТИ» - 0

«УТРИМАЛИСЬ» -

Приймається. Висновок № 456 (додається)

СЛУХАЛИ:

9.3.1 Про надання дозволу Доманській Валентині Григорівні на розроблення проекту землеустрою щодо відведення земельної ділянки в оренду терміном на 10 (десять) років, для городництва (код згідно КВЦПЗ 01.07), орієнтовною площею 0,0700 га, за рахунок земельної ділянки, яка не надана у власність або постійне користування за адресою: вулиця Центральна, село Бірки Олександрівської селищної територіальної громади Кропивницького району Кіровоградської області (відповідно до графічних матеріалів).

З інформацією виступив: Бітра М.М.– начальника відділу земельних ресурсів та просторового планування Олександрівської селищної ради

Внесена пропозиція: проект рішення оприлюднити на сайті Олександрівської селищної ради та винести на чергову 73 сесію селищної ради восьмого скликання

Результати голосування: Ковтун В.О. -«ЗА»

Бойко Р.М. - « ЗА »

Котляренко Ю.І. – «ЗА»

Пісний О.І. – «ЗА»

Сокіл С.М.. – «ЗА»

«ПРОТИ» - 0

«УТРИМАЛИСЬ» -

Приймається. Висновок № 457 (додається)

СЛУХАЛИ:

9.3.2 Про надання дозволу Сергієнко Олені Петрівні на розроблення проекту землеустрою щодо відведення земельної ділянки в оренду терміном на 10 (десять) років, для городництва (код згідно КВЦПЗ 01.07), орієнтовною площею 0,1200 га, за рахунок земельної ділянки, яка не надана у власність або постійне користування біля вулиці Дачна в межах населеного пункту села Бірки Олександрівської селищної територіальної громади Кропивницького району Кіровоградської області (відповідно до графічних матеріалів).

З інформацією виступив: Бітра М.М.– начальника відділу земельних ресурсів та просторового планування Олександрівської селищної ради

Внесена пропозиція: проект рішення оприлюднити на сайті Олександрівської селищної ради та винести на чергову 73 сесію селищної ради восьмого скликання

Результати голосування: Ковтун В.О. -«ЗА»

Бойко Р.М. - « ЗА »

Котляренко Ю.І. – «ЗА»

Пісний О.І. – «ЗА»

Сокіл С.М.. – «ЗА»

«ПРОТИ» - 0

«УТРИМАЛИСЬ» -

Приймається. Висновок № 457 (додається)

СЛУХАЛИ:

9.3.3 Про надання дозволу Сергієнко Олені Петрівні на розроблення проекту землеустрою щодо відведення земельної ділянки в оренду терміном на 10 (десять) років, для городництва (код згідно КВЦПЗ 01.07), орієнтовною площею 0,1200 га, за рахунок земельної ділянки, яка не надана у власність або постійне користування в межах населеного пункту села Бірки Олександрівської селищної територіальної громади Кропивницького району Кіровоградської області (відповідно до графічних матеріалів).

З інформацією виступив: Бітра М.М. – начальника відділу земельних ресурсів та просторового планування Олександрівської селищної ради

Внесена пропозиція: проект рішення оприлюднити на сайті Олександрівської селищної ради та винести на чергову 73 сесію селищної ради восьмого скликання

Результати голосування: Ковтун В.О. - «ЗА»

Бойко Р.М. - « ЗА »

Котляренко Ю.І. – «ЗА»

Пісний О.І. – «ЗА»

Сокіл С.М.. – «ЗА»

«ПРОТИ» - 0

«УТРИМАЛИСЬ» -

Приймається. Висновок № 457 (додається)

СЛУХАЛИ:

9.15.1 Про надання дозволу Окольнічому Станіславу Олеговичу на розроблення проекту землеустрою щодо відведення земельної ділянки в оренду терміном на 10 (десять) років, для городництва (код згідно КВЦПЗ 01.07), орієнтовною площею 0,6000 га, за рахунок земельної ділянки, яка не надана у власність або постійне користування за межами села Липівка Олександрівської селищної територіальної громади Кропивницького району Кіровоградської області (відповідно до графічних матеріалів).

З інформацією виступив: Бітра М.М. – начальника відділу земельних ресурсів та просторового планування Олександрівської селищної ради

Внесена пропозиція: проект рішення оприлюднити на сайті Олександрівської селищної ради та винести на чергову 73 сесію селищної ради восьмого скликання

Результати голосування: Ковтун В.О. - «ЗА»

Бойко Р.М. - « ЗА »

Котляренко Ю.І. – «ЗА»

Пісний О.І. – «ЗА»

Сокіл С.М.. – «ЗА»

«ПРОТИ» - 0

«УТРИМАЛИСЬ» -

Приймається. Висновок № 457 (додається)

СЛУХАЛИ:

9.19.1 Про надання дозволу Горбаченку Юрію Михайловичу на розроблення проекту землеустрою щодо відведення земельної ділянки в оренду терміном на 10 (десять) років, для городництва (код згідно КВЦПЗ 01.07), орієнтовною площею 0,1600 га, за рахунок земельної ділянки, яка не надана у власність або постійне користування за адресою: вулиця Івана Лисняка, 56, село Стара Осота Олександрівської селищної територіальної громади Кропивницького району Кіровоградської області (відповідно до графічних матеріалів).

З інформацією виступив: Бітра М.М. – начальника відділу земельних ресурсів та просторового планування Олександрівської селищної ради

Внесена пропозиція: проект рішення оприлюднити на сайті Олександрівської селищної ради та винести на чергову 73 сесію селищної ради восьмого скликання

Результати голосування: Ковтун В.О. -«ЗА»

Бойко Р.М. - « ЗА »

Котляренко Ю.І. – «ЗА»

Пісний О.І. – «ЗА»

Сокіл С.М.. – «ЗА»

«ПРОТИ» - 0

«УТРИМАЛИСЬ» -

Приймається. Висновок № 457 (додається)

СЛУХАЛИ:

9.19.2 Про надання дозволу Волошаненко Світлані Миколаївні на розроблення проекту землеустрою щодо відведення земельної ділянки в оренду терміном на 10 (десять) років, для городництва (код згідно КВЦПЗ 01.07), орієнтовною площею 0,5000 га, за рахунок земельної ділянки, яка не надана у власність або постійне користування за адресою: вулиця Клинова, 52, село Нова Осота Олександрівської селищної територіальної громади Кропивницького району Кіровоградської області (відповідно до графічних матеріалів).

3 інформацією виступив: Бітра М.М.– начальника відділу земельних ресурсів та просторового планування Олександрівської селищної ради

Внесена пропозиція: проект рішення оприлюднити на сайті Олександрівської селищної ради та винести на чергову 73 сесію селищної ради восьмого скликання

Результати голосування: Ковтун В.О. -«ЗА»

Бойко Р.М. - « ЗА »

Котляренко Ю.І. – «ЗА»

Пісний О.І. – «ЗА»

Сокіл С.М.. – «ЗА»

«ПРОТИ» - 0

«УТРИМАЛИСЬ» -

Приймається. Висновок № 457 (додається)

СЛУХАЛИ:

9.22.1 Про надання дозволу Остапенко Олені Павлівні на розроблення проекту землеустрою щодо відведення земельної ділянки в оренду терміном на 10 (десять) років, для городництва (код згідно КВЦПЗ 01.07), орієнтовною площею 0,6000 га, за рахунок земельної ділянки, яка не надана у власність або постійне користування за межами села Родниківка Олександрівської селищної територіальної громади Кропивницького району Кіровоградської області (відповідно до графічних матеріалів).

3 інформацією виступив: Бітра М.М.– начальника відділу земельних ресурсів та просторового планування Олександрівської селищної ради

Заслухали: Остапенка І.В. та Окольнічого С.О.

Внесена пропозиція: проект рішення оприлюднити на сайті Олександрівської селищної ради та винести на чергову 73 сесію селищної ради восьмого скликання

Результати голосування: Ковтун В.О. -«ЗА»

Бойко Р.М. - « ЗА »

Котляренко Ю.І. – «ЗА»

Пісний О.І. – «ЗА»

Сокіл С.М.. – «ЗА»

«ПРОТИ» - 0

«УТРИМАЛИСЬ» -

Приймається. Висновок № 457 (додається)

СЛУХАЛИ:

9.22.2 Про надання дозволу Остапенку Ігорю Васильовичу на розроблення проекту землеустрою

щодо відведення земельної ділянки в оренду терміном на 10 (десять) років, для городництва (код згідно КВЦПЗ 01.07), орієнтовною площею 0,6000 га, за рахунок земельної ділянки, яка не надана у власність або постійне користування за межами села Родниківка Олександрівської селищної територіальної громади Кропивницького району Кіровоградської області (відповідно до графічних матеріалів).

З інформацією виступив: Бітра М.М. – начальника відділу земельних ресурсів та просторового планування Олександрівської селищної ради

Заслухали: Остапенка І.В. та Окольнічого С.О.

Внесена пропозиція: проект рішення оприлюднити на сайті Олександрівської селищної ради та винести на чергову 73 сесію селищної ради восьмого скликання

Результати голосування: Ковтун В.О. - «ЗА»

Бойко Р.М. - « ЗА »

Котляренко Ю.І. – «ЗА»

Пісний О.І. – «ЗА»

Сокіл С.М. – «ЗА»

«ПРОТИ» - 0

«УТРИМАЛИСЬ» -

Приймається. Висновок № 457 (додається)

СЛУХАЛИ:

9.22.2.1 Про надання дозволу Буряку Максиму Миколайовичу на розроблення проекту землеустрою щодо відведення земельної ділянки в оренду терміном на 10 (десять) років, для сінокосіння і випасання худоби (код згідно КВЦПЗ 01.08), орієнтовною площею 1,2000 га, за рахунок земельної ділянки, яка не надана у власність або постійне користування за межами села Родниківка Олександрівської селищної територіальної громади Кропивницького району Кіровоградської області (відповідно до графічних матеріалів).

З інформацією виступив: Бітра М.М. – начальника відділу земельних ресурсів та просторового планування Олександрівської селищної ради

Заслухали: Буряка М.П.

Внесена пропозиція: проект рішення оприлюднити на сайті Олександрівської селищної ради та винести на чергову 73 сесію селищної ради восьмого скликання

Результати голосування: Ковтун В.О. - «ЗА»

Бойко Р.М. - « ЗА »

Котляренко Ю.І. – «ЗА»

Пісний О.І. – «ЗА»

Сокіл С.М. – «ЗА»

«ПРОТИ» - 0

«УТРИМАЛИСЬ» -

Приймається. Висновок № 457 (додається)

СЛУХАЛИ:

10.5.1 Про надання дозволу Мельнику Василю Тарасовичу на розроблення проекту землеустрою щодо відведення земельної ділянки в оренду терміном на 10 (десять) років, для сінокосіння і випасання худоби (код згідно КВЦПЗ 01.08), орієнтовною площею 1,4000 га, за рахунок земельної ділянки, яка не надана у власність або постійне користування за адресою: вулиця Перемоги, село Букварка Олександрівської селищної територіальної громади Кропивницького району Кіровоградської області (відповідно до графічних матеріалів).

З інформацією виступив: Бітра М.М. – начальника відділу земельних ресурсів та просторового планування Олександрівської селищної ради

Внесена пропозиція: проект рішення оприлюднити на сайті Олександрівської селищної ради та винести на чергову 73 сесію селищної ради восьмого скликання

Заслухали: Мельника В.Т.

Результати голосування: Ковтун В.О. - «ЗА»

Бойко Р.М. - « ЗА »

Котляренко Ю.І. – «ЗА»

Пісний О.І. – «ЗА»

Сокіл С.М.. – «ЗА»

«ПРОТИ» - 0

«УТРИМАЛИСЬ» -

Приймається. Висновок № 457 (додається)

СЛУХАЛИ:

11.1 Про затвердження проекту землеустрою та передачу Луценко Любові Вікторівні земельну ділянку (кадастровий номер 3520581500:51:000:0144) в оренду терміном на 10 (десять) років, площею 0,2551 га, для городництва (код КВЦПЗ – 01.07) в тому числі: 0,2551 га – рілля, за рахунок земель, сільськогосподарського призначення, які не надані у власність або постійне користування за адресою: вулиця Набережна, 15, село Букварка Олександрівської селищної територіальної громади Кропивницького району Кіровоградської області. Встановити орендну плату за користування земельною ділянкою зазначеною у пункті 2 цього рішення у розмірі 12 % (дванадцять) від нормативної грошової оцінки земельної ділянки.

З інформацією виступив: Бітра М.М. – начальника відділу земельних ресурсів та просторового планування Олександрівської селищної ради

Внесена пропозиція: проект рішення оприлюднити на сайті Олександрівської селищної ради та винести на чергову 73 сесію селищної ради восьмого скликання

Результати голосування: Ковтун В.О. -«ЗА»

Бойко Р.М. - « ЗА »

Котляренко Ю.І. – «ЗА»

Пісний О.І. – «ЗА»

Сокіл С.М.. – «ЗА»

«ПРОТИ» - 0

«УТРИМАЛИСЬ» -

Приймається. Висновок № 458 (додається)

СЛУХАЛИ:

11.2 Про затвердження проекту землеустрою та передачу Биндас Діані Дмитрівні земельну ділянку (кадастровий номер 3520555400:50:029:0007) в оренду терміном на 10 (десять) років площею 0,4530 га, для городництва (код КВЦПЗ – 01.07) в тому числі: 0,4530 га – рілля, з рахунок земель, сільськогосподарського призначення, які не надані у власність або постійне користування за межами селища Гайдамацьке Олександрівської селищної територіальної громади Кропивницького району Кіровоградської області. Встановити орендну плату за користування земельною ділянкою зазначеною у пункті 2 цього рішення у розмірі 12 % (дванадцять) від нормативної грошової оцінки земельної ділянки.

З інформацією виступив: Бітра М.М. – начальника відділу земельних ресурсів та просторового планування Олександрівської селищної ради

Внесена пропозиція: проект рішення оприлюднити на сайті Олександрівської селищної ради та винести на чергову 73 сесію селищної ради восьмого скликання

Результати голосування: Ковтун В.О. -«ЗА»

Бойко Р.М. - « ЗА »

Котляренко Ю.І. – «ЗА»

Пісний О.І. – «ЗА»

Сокіл С.М.. – «ЗА»

«ПРОТИ» - 0

«УТРИМАЛИСЬ» -

Приймається. Висновок № 458 (додається)

СЛУХАЛИ:

11.3 Про затвердження проекту землеустрою та передачу Снісаренку Владиславу Дмитровичу земельну ділянку (кадастровий номер 3520555400:50:029:0008) в оренду терміном на 10 (десять) років, площею 0,4530 га, для городництва (код КВЦПЗ – 01.07) в тому числі: 0,4530 га – рілля, з

рахунок земель, сільськогосподарського призначення, які не надані у власність або постійн користування за межами селища Гайдамацьке Олександрівської селищної територіально громади Кропивницького району Кіровоградської області. Встановити орендну плату з користування земельною ділянкою зазначеною у пункті 2 цього рішення у розмірі 12 % (дванадцять) від нормативної грошової оцінки земельної ділянки.

З інформацією виступив: Бітра М.М.– начальника відділу земельних ресурсів та просторового планування Олександрівської селищної ради

Внесена пропозиція: проект рішення оприлюднити на сайті Олександрівської селищної ради та винести на чергову 73 сесію селищної ради восьмого скликання

Результати голосування: Ковтун В.О. -«ЗА»

Бойко Р.М. - « ЗА »

Котляренко Ю.І. – «ЗА»

Пісний О.І. – «ЗА»

Сокіл С.М.. – «ЗА»

«ПРОТИ» - 0

«УТРИМАЛИСЬ» -

Приймається. Висновок № 458 (додається)

СЛУХАЛИ:

11.4 Про затвердження проекту землеустрою та передачу Кришталь Тетяні Миколаївні земельну ділянку (кадастровий номер 3520555400:50:029:0006) в оренду терміном на 10 (десять) років площею 0,4682 га, для городництва (код КВЦПЗ – 01.07) в тому числі: 0,4682 га – рілля, з рахунок земель, сільськогосподарського призначення, які не надані у власність або постійн користування за межами селища Гайдамацьке Олександрівської селищної територіально громади Кропивницького району Кіровоградської області. Встановити орендну плату з користування земельною ділянкою зазначеною у пункті 2 цього рішення у розмірі 12 % (дванадцять) від нормативної грошової оцінки земельної ділянки.

З інформацією виступив: Бітра М.М.– начальника відділу земельних ресурсів та просторового планування Олександрівської селищної ради

Внесена пропозиція: проект рішення оприлюднити на сайті Олександрівської селищної ради та винести на чергову 73 сесію селищної ради восьмого скликання

Результати голосування: Ковтун В.О. -«ЗА»

Бойко Р.М. - « ЗА »

Котляренко Ю.І. – «ЗА»

Пісний О.І. – «ЗА»

Сокіл С.М.. – «ЗА»

«ПРОТИ» - 0

«УТРИМАЛИСЬ» -

Приймається. Висновок № 458 (додається)

СЛУХАЛИ:

11.5 Про затвердження проекту землеустрою та передачу Снісаренку Дмитру Григорович земельну ділянку (кадастровий номер 3520555400:02:000:0689) в оренду терміном на 10 (десять) років, площею 0,6000 га, для городництва (код КВЦПЗ – 01.07) в тому числі: 0,6000 га – рілля, з рахунок земель, сільськогосподарського призначення, які не надані у власність або постійн користування за межами селища Гайдамацьке Олександрівської селищної територіально громади Кропивницького району Кіровоградської області. Встановити орендну плату з користування земельною ділянкою зазначеною у пункті 2 цього рішення у розмірі 12 % (дванадцять) від нормативної грошової оцінки земельної ділянки.

З інформацією виступив: Бітра М.М.– начальника відділу земельних ресурсів та просторового планування Олександрівської селищної ради

Внесена пропозиція: проект рішення оприлюднити на сайті Олександрівської селищної ради та винести на чергову 73 сесію селищної ради восьмого скликання

Результати голосування: Ковтун В.О. -«ЗА»

Бойко Р.М. - « ЗА »
 Котляренко Ю.І. – «ЗА»
 Пісний О.І. – «ЗА»
 Сокіл С.М.. – «ЗА»
 «ПРОТИ» - 0

«УТРИМАЛИСЬ» -

Приймається. Висновок № 458 (додається)

СЛУХАЛИ:

11.6 Про затвердження проекту землеустрою та передачу Снісаренко Яні Станіславівні земельну ділянку (кадастровий номер 3520555400:02:000:0685) в оренду терміном на 10 (десять) років площею 0,4530 га, для городництва (код КВЦПЗ – 01.07) в тому числі: 0,4530 га – рілля, з рахунок земель, сільськогосподарського призначення, які не надані у власність або постійн користування за межами селища Гайдамацьке Олександрівської селищної територіально громади Кропивницького району Кіровоградської області. Встановити орендну плату з користування земельною ділянкою зазначеною у пункті 2 цього рішення у розмірі 12 % (дванадцять) від нормативної грошової оцінки земельної ділянки.

З інформацією виступив: Бітра М.М.– начальника відділу земельних ресурсів та просторового планування Олександрівської селищної ради

Внесена пропозиція: проект рішення оприлюднити на сайті Олександрівської селищної ради та винести на чергову 73 сесію селищної ради восьмого скликання

Результати голосування: Ковтун В.О. -«ЗА»

Бойко Р.М. - « ЗА »
 Котляренко Ю.І. – «ЗА»
 Пісний О.І. – «ЗА»
 Сокіл С.М.. – «ЗА»
 «ПРОТИ» - 0

«УТРИМАЛИСЬ» -

Приймається. Висновок № 458 (додається)

СЛУХАЛИ:

11.7 Про затвердження проекту землеустрою та передачу Снісаренку Андрію Григоровичу земельну ділянку (кадастровий номер 3520555400:02:000:0687) в оренду терміном на 10 (десять) років, площею 0,6000 га, для городництва (код КВЦПЗ – 01.07) в тому числі: 0,6000 га – рілля, з рахунок земель, сільськогосподарського призначення, які не надані у власність або постійн користування за межами селища Гайдамацьке Олександрівської селищної територіально громади Кропивницького району Кіровоградської області. Встановити орендну плату з користування земельною ділянкою зазначеною у пункті 2 цього рішення у розмірі 12 % (дванадцять) від нормативної грошової оцінки земельної ділянки.

З інформацією виступив: Бітра М.М.– начальника відділу земельних ресурсів та просторового планування Олександрівської селищної ради

Внесена пропозиція: проект рішення оприлюднити на сайті Олександрівської селищної ради та винести на чергову 73 сесію селищної ради восьмого скликання

Результати голосування: Ковтун В.О. -«ЗА»

Бойко Р.М. - « ЗА »
 Котляренко Ю.І. – «ЗА»
 Пісний О.І. – «ЗА»
 Сокіл С.М.. – «ЗА»
 «ПРОТИ» - 0

«УТРИМАЛИСЬ» -

Приймається. Висновок № 458 (додається)

СЛУХАЛИ:

11.8 Про затвердження проекту землеустрою та передачу Ніколенко Світлані Гаврилівні земельну ділянку (кадастровий номер 3520555400:51:000:0073) в оренду терміном на 10 (десять

років, площею 0,6000 га, для городництва (код КВЦПЗ – 01.07) в тому числі: 0,6000 га – рілля, з рахунок земель, сільськогосподарського призначення, які не надані у власність або постійн користування за адресою: Кіровоградська область, Кропивницький район, Олександрівськ селищна територіальна громада, с. Плішки. Встановити орендну плату за користуванн земельною ділянкою зазначеною у пункті 2 цього рішення у розмірі 12 % (дванадцять) ві нормативної грошової оцінки земельної ділянки.

З інформацією виступив: Бітра М.М.– начальника відділу земельних ресурсів та просторового планування Олександрівської селищної ради

Внесена пропозиція: проект рішення оприлюднити на сайті Олександрівської селищної ради та винести на чергову 73 сесію селищної ради восьмого скликання

Результати голосування: Ковтун В.О. -«ЗА»

Бойко Р.М. - «ЗА»

Котляренко Ю.І. – «ЗА»

Пісний О.І. – «ЗА»

Сокіл С.М.. – «ЗА»

«ПРОТИ» - 0

«УТРИМАЛИСЬ» -

Приймається. Висновок № 458 (додається)

СЛУХАЛИ:

11.9 Про затвердження проекту землеустрою та передачу Ніколенку Олександрю Олександрович земельну ділянку (кадастровий номер 3520555400:51:000:0074) в оренду терміном на 10 (десять) років, площею 0,6000 га, для городництва (код КВЦПЗ – 01.07) в тому числі: 0,6000 га – рілля, з рахунок земель, сільськогосподарського призначення, які не надані у власність або постійн користування за адресою: Кіровоградська область, Кропивницький район, Олександрівськ селищна територіальна громада, с. Плішки. Встановити орендну плату за користуванн земельною ділянкою зазначеною у пункті 2 цього рішення у розмірі 12 % (дванадцять) ві нормативної грошової оцінки земельної ділянки.

З інформацією виступив: Бітра М.М.– начальника відділу земельних ресурсів та просторового планування Олександрівської селищної ради

Внесена пропозиція: проект рішення оприлюднити на сайті Олександрівської селищної ради та винести на чергову 73 сесію селищної ради восьмого скликання

Результати голосування: Ковтун В.О. -«ЗА»

Бойко Р.М. - «ЗА»

Котляренко Ю.І. – «ЗА»

Пісний О.І. – «ЗА»

Сокіл С.М.. – «ЗА»

«ПРОТИ» - 0

«УТРИМАЛИСЬ» -

Приймається. Висновок № 458 (додається)

СЛУХАЛИ:

11.10 Про затвердження проекту землеустрою та передачу Ніколенку Дмитру Володимирович земельну ділянку (кадастровий номер 3520555400:51:000:0075) в оренду терміном на 10 (десять) років, площею 0,4500 га, для городництва (код КВЦПЗ – 01.07) в тому числі: 0,45500 га – рілля за рахунок земель, сільськогосподарського призначення, які не надані у власність або постійн користування за адресою: Кіровоградська область, Кропивницький район, Олександрівськ селищна територіальна громада, с. Плішки.

Встановити орендну плату за користування земельною ділянкою зазначеною у пункті 2 цього рішення у розмірі 12 % (дванадцять) від нормативної грошової оцінки земельної ділянки.

З інформацією виступив: Бітра М.М.– начальника відділу земельних ресурсів та просторового планування Олександрівської селищної ради

Внесена пропозиція: проект рішення оприлюднити на сайті Олександрівської селищної ради та винести на чергову 73 сесію селищної ради восьмого скликання

Результати голосування: Ковтун В.О. -«ЗА»

Бойко Р.М. - « ЗА »

Котляренко Ю.І. – «ЗА»

Пісний О.І. – «ЗА»

Сокіл С.М.. – «ЗА»

«ПРОТИ» - 0

«УТРИМАЛИСЬ» -

Приймається. Висновок № 458 (додається)

СЛУХАЛИ:

11.11 Про затвердження проекту землеустрою та передачу Пацку Сергію Миколайович земельну ділянку (кадастровий номер 3520582000:53:000:0091) в оренду терміном на 10 (десять) років, площею 0,6000 га, для городництва (код КВЦПЗ – 01.07) в тому числі: 0,6000 га – рілля, з рахунок земель, сільськогосподарського призначення, які не надані у власність або постійн користування за адресою: Кіровоградська область, Кропивницький район, Олександрівськ селищна територіальна громада, с. Любомирка, вул. Шкільна. Встановити орендну плату з користування земельною ділянкою зазначеною у пункті 2 цього рішення у розмірі 12 % (дванадцять) від нормативної грошової оцінки земельної ділянки.

З інформацією виступив: Бітра М.М.– начальника відділу земельних ресурсів та просторового планування Олександрівської селищної ради

Внесена пропозиція: проект рішення оприлюднити на сайті Олександрівської селищної ради та винести на чергову 73 сесію селищної ради восьмого скликання

Результати голосування: Ковтун В.О. -«ЗА»

Бойко Р.М. - « ЗА »

Котляренко Ю.І. – «ЗА»

Пісний О.І. – «ЗА»

Сокіл С.М.. – «ЗА»

«ПРОТИ» - 0

«УТРИМАЛИСЬ» -

Приймається. Висновок № 458 (додається)

СЛУХАЛИ:

11.12 Про затвердження проекту землеустрою та передачу Тимофієнку Миколі Вікторович земельну ділянку (кадастровий номер 3520585000:51:000:0616) в оренду терміном на 10 (десять) років, площею 0,4000 га, для городництва (код КВЦПЗ – 01.07) в тому числі: 0,4000 га – рілля, з рахунок земель, сільськогосподарського призначення, які не надані у власність або постійн користування за адресою: вулиця Садова, село Підлісне Олександрівської селищної територіальної громади Кропивницького району Кіровоградської області. Встановити орендну плату за користування земельною ділянкою зазначеною у пункті 2 цього рішення у розмірі 12 % (дванадцять) від нормативної грошової оцінки земельної ділянки.

З інформацією виступив: Бітра М.М.– начальника відділу земельних ресурсів та просторового планування Олександрівської селищної ради

Внесена пропозиція: проект рішення оприлюднити на сайті Олександрівської селищної ради та винести на чергову 73 сесію селищної ради восьмого скликання

Результати голосування: Ковтун В.О. -«ЗА»

Бойко Р.М. - « ЗА »

Котляренко Ю.І. – «ЗА»

Пісний О.І. – «ЗА»

Сокіл С.М.. – «ЗА»

«ПРОТИ» - 0

«УТРИМАЛИСЬ» -

Приймається. Висновок № 458 (додається)

СЛУХАЛИ:

11.13 Про затвердження проекту землеустрою та передачу Тимофійенко Антоніні Миколаївні земельну ділянку (кадастровий номер 3520585000:51:000:0612) в оренду терміном на 10 (десять) років, площею 0,3000 га, для городництва (код КВЦПЗ – 01.07) в тому числі: 0,3000 га – рілля, з рахунок земель, сільськогосподарського призначення, які не надані у власність або постійн користування за адресою: провулок Садовий, село Підлісне Олександрівської селищної територіальної громади Кропивницького району Кіровоградської області. Встановити орендн плату за користування земельною ділянкою зазначеною у пункті 2 цього рішення у розмірі 12 % (дванадцять) від нормативної грошової оцінки земельної ділянки.

З інформацією виступив: Бітра М.М.– начальника відділу земельних ресурсів та просторового планування Олександрівської селищної ради

Внесена пропозиція: проект рішення оприлюднити на сайті Олександрівської селищної ради та винести на чергову 73 сесію селищної ради восьмого скликання

Результати голосування: Ковтун В.О. -«ЗА»

Бойко Р.М. - « ЗА »

Котляренко Ю.І. – «ЗА»

Пісний О.І. – «ЗА»

Сокіл С.М.. – «ЗА»

«ПРОТИ» - 0

«УТРИМАЛИСЬ» -

Приймається. Висновок № 458 (додається)

СЛУХАЛИ:

11.14 Про затвердження проекту землеустрою та передачу Ванельчук Ользі Сергіївні земельн ділянку (кадастровий номер 3520555100:55:000:0034) в оренду терміном на 10 (десять) років площею 0,4987 га, для городництва (код КВЦПЗ – 01.07) в тому числі: 0,4987 га – рілля, з рахунок земель, сільськогосподарського призначення, які не надані у власність або постійн користування в межах села Северинівка Олександрівської селищної територіальної громади Кропивницького району Кіровоградської області. Встановити орендну плату за користуванн земельною ділянкою зазначеною у пункті 2 цього рішення у розмірі 12 % (дванадцять) ві нормативної грошової оцінки земельної ділянки.

З інформацією виступив: Бітра М.М.– начальника відділу земельних ресурсів та просторового планування Олександрівської селищної ради

Внесена пропозиція: проект рішення оприлюднити на сайті Олександрівської селищної ради та винести на чергову 73 сесію селищної ради восьмого скликання

Результати голосування: Ковтун В.О. -«ЗА»

Бойко Р.М. - « ЗА »

Котляренко Ю.І. – «ЗА»

Пісний О.І. – «ЗА»

Сокіл С.М.. – «ЗА»

«ПРОТИ» - 0

«УТРИМАЛИСЬ» -

Приймається. Висновок № 458 (додається)

СЛУХАЛИ:

11.15 Про затвердження проекту землеустрою та передачу Лалак Валентині Миколаївні земельн ділянку (кадастровий номер 3520581500:51:000:0146) в оренду терміном на 10 (десять) років площею 0,2860 га, для городництва (код КВЦПЗ – 01.07) в тому числі: 0,2860 га – рілля, з рахунок земель, сільськогосподарського призначення, які не надані у власність або постійн користування за адресою: вулиця Миру, 17, село Букварка Олександрівської селищної територіальної громади Кропивницького району Кіровоградської області. Встановити орендн плату за користування земельною ділянкою зазначеною у пункті 2 цього рішення у розмірі 12 % (дванадцять) від нормативної грошової оцінки земельної ділянки.

З інформацією виступив: Бітра М.М.– начальника відділу земельних ресурсів та просторового

планування Олександрівської селищної ради

Внесена пропозиція: проект рішення оприлюднити на сайті Олександрівської селищної ради та винести на чергову 73 сесію селищної ради восьмого скликання

Результати голосування: Ковтун В.О. -«ЗА»

Бойко Р.М. - « ЗА »

Котляренко Ю.І. – «ЗА»

Пісний О.І. – «ЗА»

Сокіл С.М.. – «ЗА»

«ПРОТИ» - 0

«УТРИМАЛИСЬ» -

Приймається. Висновок № 458 (додається)

СЛУХАЛИ:

19.1 Про затвердження технічної документації із землеустрою та передачу безоплатно на правах спільної сумісної власності Подаревій Галині Миколаївні та Подареву Олександр Миколайовичу земельну ділянку (кадастровий номер 3520555100:50:031:0062), площею 0,1142 га, для будівництва і обслуговування житлового будинку, господарських будівель і споруд (присадибна ділянка) (код КВЦПЗ - 02.01), в тому числі: площею 0,1142 га – малоповерхова забудова, за рахунок земель, комунальної власності, які не надані у власність або постійне користування за адресою: вулиця вул. Шкільна, 60, селище Олександрівка Олександрівської селищної територіальної громади Кропивницького району Кіровоградської області.

З інформацією виступив: Бітра М.М.– начальника відділу земельних ресурсів та просторового планування Олександрівської селищної ради

Внесена пропозиція: проект рішення оприлюднити на сайті Олександрівської селищної ради та винести на чергову 73 сесію селищної ради восьмого скликання

Результати голосування: Ковтун В.О. -«ЗА»

Бойко Р.М. - « ЗА »

Котляренко Ю.І. – «ЗА»

Пісний О.І. – «ЗА»

Сокіл С.М.. – «ЗА»

«ПРОТИ» - 0

«УТРИМАЛИСЬ» -

Приймається. Висновок № 459 (додається)

СЛУХАЛИ:

19.2 Про затвердження технічної документації із землеустрою та передачу безоплатно у власність Довгій Анні Олександрівні земельну ділянку (кадастровий номер 3520587500:53:000:0240), площею 0,1762 га, для будівництва і обслуговування житлового будинку, господарських будівель і споруд (присадибна ділянка) (код КВЦПЗ 02.01), в тому числі: площею 0,1762 га – малоповерхова забудова, за рахунок земель, комунальної власності, які не надані у власність або постійне користування за адресою: вулиця Вишнева, 71, село Нова Осота Олександрівської селищної територіальної громади Кропивницького району Кіровоградської області.

З інформацією виступив: Бітра М.М.– начальника відділу земельних ресурсів та просторового планування Олександрівської селищної ради

Внесена пропозиція: проект рішення оприлюднити на сайті Олександрівської селищної ради та винести на чергову 73 сесію селищної ради восьмого скликання

Результати голосування: Ковтун В.О. -«ЗА»

Бойко Р.М. - « ЗА »

Котляренко Ю.І. – «ЗА»

Пісний О.І. – «ЗА»

Сокіл С.М.. – «ЗА»

«ПРОТИ» - 0

«УТРИМАЛИСЬ» -

Приймається. Висновок № 459 (додається)

СЛУХАЛИ:

19.3 Про затвердження технічної документації із землеустрою та передачу безоплатно у власність Жалдаку Василю Терентійовичу земельну ділянку (кадастровий номер 3520580300:51:000:0495) площею 0,0995 га, для будівництва і обслуговування житлового будинку, господарських будівел і споруд (присадибна ділянка) (код КВЦПЗ 02.01), в тому числі: площею 0,0995 га - малоповерхова забудова, за рахунок земель, комунальної власності, які не надані у власність або постійне користування за адресою: вулиця Підлісна, 82, село Бірки Олександрівської селищно територіальної громади Кропивницького району Кіровоградської області.

З інформацією виступив: Бітра М.М. – начальника відділу земельних ресурсів та просторового планування Олександрівської селищної ради

Внесена пропозиція: проект рішення оприлюднити на сайті Олександрівської селищної ради та винести на чергову 73 сесію селищної ради восьмого скликання

Результати голосування: Ковтун В.О. - «ЗА»

Бойко Р.М. - « ЗА »

Котляренко Ю.І. – «ЗА»

Пісний О.І. – «ЗА»

Сокіл С.М.. – «ЗА»

«ПРОТИ» - 0

«УТРИМАЛИСЬ» -

Приймається. Висновок № 459 (додається)

СЛУХАЛИ:

19.4 Про затвердження технічної документації із землеустрою та передачу Приймак Валентин Іванівні земельну ділянку (кадастровий номер 3520555100:50:041:0027), площею 0,0816 га, дл будівництва і обслуговування житлового будинку, господарських будівель і споруд (присадибн ділянка) (код КВЦПЗ 02.01), в тому числі: площею 0,0816 га – малоповерхова забудова, з рахунок земель, комунальної власності, які не надані у власність або постійне користування з адресою: вулиця Ярослава Мудрого, 20, селище Олександрівка Олександрівської селищно територіальної громади Кропивницького району Кіровоградської області.

З інформацією виступив: Бітра М.М. – начальника відділу земельних ресурсів та просторового планування Олександрівської селищної ради

Внесена пропозиція: проект рішення оприлюднити на сайті Олександрівської селищної ради та винести на чергову 73 сесію селищної ради восьмого скликання

Результати голосування: Ковтун В.О. - «ЗА»

Бойко Р.М. - « ЗА »

Котляренко Ю.І. – «ЗА»

Пісний О.І. – «ЗА»

Сокіл С.М.. – «ЗА»

«ПРОТИ» - 0

«УТРИМАЛИСЬ» -

Приймається. Висновок № 459 (додається)

СЛУХАЛИ:

19.5 Про затвердження технічної документації із землеустрою та передачу безоплатно у власність Шинкаренко Віті Іванівні земельну ділянку (кадастровий номер 3520555100:50:075:0024) площею 0,0835 га, для будівництва і обслуговування житлового будинку, господарських будівел і споруд (присадибна ділянка) (код КВЦПЗ 02.01), в тому числі: площею 0,0835 га - малоповерхова забудова, за рахунок земель, комунальної власності, які не надані у власність або постійне користування за адресою: вулиця Хмельницького, 4, селище Олександрівк Олександрівської селищної територіальної громади Кропивницького району Кіровоградськк області.

З інформацією виступив: Бітра М.М. – начальника відділу земельних ресурсів та просторового планування Олександрівської селищної ради

Внесена пропозиція: проект рішення оприлюднити на сайті Олександрівської селищної ради та винести на чергову 73 сесію селищної ради восьмого скликання

Результати голосування: Ковтун В.О. -«ЗА»

Бойко Р.М. - « ЗА »

Котляренко Ю.І. – «ЗА»

Пісний О.І. – «ЗА»

Сокіл С.М.. – «ЗА»

«ПРОТИ» - 0

«УТРИМАЛИСЬ» -

Приймається. Висновок № 459 (додається)

СЛУХАЛИ:

19.6 Про затвердження технічної документації із землеустрою та передачу безоплатно у власність Петренку Олександрю Миколайовичу земельну ділянку (кадастровий номер 3520587500:51:000:0129), площею 0,1346 га, для будівництва і обслуговування житлового будинку, господарських будівель і споруд (присадибна ділянка) (код КВЦПЗ 02.01), в тому числі площею 0,1346 га – малоповерхова забудова, за рахунок земель, комунальної власності, які не надані у власність або постійне користування за адресою: вулиця Дружби, 14, село Стара Осот Олександрівської селищної територіальної громади Кропивницького району Кіровоградської області.

З інформацією виступив: Бітра М.М.– начальника відділу земельних ресурсів та просторового планування Олександрівської селищної ради

Внесена пропозиція: проект рішення оприлюднити на сайті Олександрівської селищної ради та винести на чергову 73 сесію селищної ради восьмого скликання

Результати голосування: Ковтун В.О. -«ЗА»

Бойко Р.М. - « ЗА »

Котляренко Ю.І. – «ЗА»

Пісний О.І. – «ЗА»

Сокіл С.М.. – «ЗА»

«ПРОТИ» - 0

«УТРИМАЛИСЬ» -

Приймається. Висновок № 459 (додається)

СЛУХАЛИ:

19.7 Про затвердження технічної документації із землеустрою та передачу безоплатно у власність Мах Тетяні Павлівні земельну ділянку (кадастровий номер 3520555100:50:087:0014), площею 0,0764 га, для будівництва і обслуговування житлового будинку, господарських будівель і споруд (присадибна ділянка) (код КВЦПЗ 02.01), в тому числі: площею 0,0764 га – малоповерхова забудова, за рахунок земель, комунальної власності, які не надані у власність або постійне користування за адресою: вулиця Володимирська, 11, селище Олександрівка Олександрівської селищної територіальної громади Кропивницького району Кіровоградської області.

З інформацією виступив: Бітра М.М.– начальника відділу земельних ресурсів та просторового планування Олександрівської селищної ради

Внесена пропозиція: проект рішення оприлюднити на сайті Олександрівської селищної ради та винести на чергову 73 сесію селищної ради восьмого скликання

Результати голосування: Ковтун В.О. -«ЗА»

Бойко Р.М. - « ЗА »

Котляренко Ю.І. – «ЗА»

Пісний О.І. – «ЗА»

Сокіл С.М.. – «ЗА»

«ПРОТИ» - 0

«УТРИМАЛИСЬ» -

Приймається. Висновок № 459 (додається)

СЛУХАЛИ:

19.8 Про затвердження технічної документації із землеустрою та передачу безоплатно у власність Капкан Любові Миколаївні земельну ділянку (кадастровий номер 3520580500:51:000:0402) площею 0,2500 га, для будівництва і обслуговування житлового будинку, господарських будівел і споруд (присадибна ділянка) (код КВЦПЗ 02.01), в тому числі: площею 0,2500 га – малоповерхова забудова, за рахунок земель, комунальної власності, які не надані у власність або постійне користування за адресою: вулиця Кленова, 16, село Бовтишка Олександрівської селищної територіальної громади Кропивницького району Кіровоградської області.

З інформацією виступив: Бітра М.М. – начальника відділу земельних ресурсів та просторового планування Олександрівської селищної ради

Внесена пропозиція: проект рішення оприлюднити на сайті Олександрівської селищної ради та винести на чергову 73 сесію селищної ради восьмого скликання

Результати голосування: Ковтун В.О. -«ЗА»

Бойко Р.М. - « ЗА »

Котляренко Ю.І. – «ЗА»

Пісний О.І. – «ЗА»

Сокіл С.М.. – «ЗА»

«ПРОТИ» - 0

«УТРИМАЛИСЬ» -

Приймається. Висновок № 459 (додається)

СЛУХАЛИ:

19.9 Про затвердження технічної документації із землеустрою та передачу безоплатно на права спільної часткової власності Бібко Зої Григорівні (1/4 ч.), Снігур Олені Миколаївні (1/4 ч.), Бібок Михайлу Івановичу (1/4 ч.) та Снігур Дарині Сергіївні (1/4 ч.) земельну ділянку (кадастровий номер 3520584700:51:000:0280), площею 0,2500 га, для будівництва і обслуговування житлового будинку господарських будівел і споруд (присадибна ділянка) (код КВЦПЗ 02.01), в тому числі площею 0,2500 га – малоповерхова забудова, за рахунок земель, комунальної власності, які не надані у власність або постійне користування за адресою: вулиця Третя, 164, село Несватков Олександрівської селищної територіальної громади Кропивницького району Кіровоградської області.

З інформацією виступив: Бітра М.М. – начальника відділу земельних ресурсів та просторового планування Олександрівської селищної ради

Внесена пропозиція: проект рішення оприлюднити на сайті Олександрівської селищної ради та винести на чергову 73 сесію селищної ради восьмого скликання

Результати голосування: Ковтун В.О. -«ЗА»

Бойко Р.М. - « ЗА »

Котляренко Ю.І. – «ЗА»

Пісний О.І. – «ЗА»

Сокіл С.М.. – «ЗА»

«ПРОТИ» - 0

«УТРИМАЛИСЬ» -

Приймається. Висновок № 459 (додається)

СЛУХАЛИ:

19.10 Про затвердження технічної документації із землеустрою та передачу безоплатно у власність Ішенку Богдану Григоровичу земельну ділянку (кадастровий номер 3520555100:50:016:0034), площею 0,1500 га, для будівництва і обслуговування житлового будинку, господарських будівел і споруд (присадибна ділянка) (код КВЦПЗ 02.01), в тому числі площею 0,1500 га – малоповерхова забудова, за рахунок земель, комунальної власності, які не надані у власність або постійне користування за адресою: вулиця Кам'янська, 152, селище Олександрівка Олександрівської селищної територіальної громади Кропивницького району Кіровоградської області.

З інформацією виступив: Бітра М.М. – начальника відділу земельних ресурсів та просторового

планування Олександрівської селищної ради

Внесена пропозиція: проект рішення оприлюднити на сайті Олександрівської селищної ради та винести на чергову 73 сесію селищної ради восьмого скликання

Результати голосування: Ковтун В.О. -«ЗА»

Бойко Р.М. - « ЗА »

Котляренко Ю.І. – «ЗА»

Пісний О.І. – «ЗА»

Сокіл С.М.. – «ЗА»

«ПРОТИ» - 0

«УТРИМАЛИСЬ» -

Приймається. Висновок № 459 (додається)

СЛУХАЛИ:

19.11 Про затвердження технічної документації із землеустрою та передачу безоплатно власність Заярнюку Петру Івановичу земельну ділянку (кадастровий номер 3520582500:51:030:0036), площею 0,2500 га, для будівництва і обслуговування житлового будинку, господарських будівель і споруд (присадибна ділянка) (код КВЦПЗ 02.01), в тому числі площею 0,2500 га – малоповерхова забудова, за рахунок земель, комунальної власності, які не надані у власність або постійне користування за адресою: вулиця Молодіжна, 9, село Голиков Олександрівської селищної територіальної громади Кропивницького району Кіровоградської області.

З інформацією виступив: Бітра М.М.– начальника відділу земельних ресурсів та просторового планування Олександрівської селищної ради

Внесена пропозиція: проект рішення оприлюднити на сайті Олександрівської селищної ради та винести на чергову 73 сесію селищної ради восьмого скликання

Результати голосування: Ковтун В.О. -«ЗА»

Бойко Р.М. - « ЗА »

Котляренко Ю.І. – «ЗА»

Пісний О.І. – «ЗА»

Сокіл С.М.. – «ЗА»

«ПРОТИ» - 0

«УТРИМАЛИСЬ» -

Приймається. Висновок № 459 (додається)

СЛУХАЛИ:

19.12 Про затвердження технічної документації із землеустрою та передачу безоплатно власність Брицову Миколі Вікторовичу земельну ділянку (кадастровий номер 3520555100:50:059:2025), площею 0,0922 га, для будівництва і обслуговування житлового будинку, господарських будівель і споруд (присадибна ділянка) (код КВЦПЗ 02.01), в тому числі площею 0,0922 га – малоповерхова забудова, за рахунок земель, комунальної власності, які не надані у власність або постійне користування за адресою: вулиця Валентина Петренка, 62 селище Олександрівка Олександрівської селищної територіальної громади Кропивницького району Кіровоградської області.

З інформацією виступив: Бітра М.М.– начальника відділу земельних ресурсів та просторового планування Олександрівської селищної ради

Внесена пропозиція: проект рішення оприлюднити на сайті Олександрівської селищної ради та винести на чергову 73 сесію селищної ради восьмого скликання

Результати голосування: Ковтун В.О. -«ЗА»

Бойко Р.М. - « ЗА »

Котляренко Ю.І. – «ЗА»

Пісний О.І. – «ЗА»

Сокіл С.М.. – «ЗА»

«ПРОТИ» - 0

«УТРИМАЛИСЬ» -

Приймається. Висновок № 459 (додається)

СЛУХАЛИ:

19.13 Про затвердження технічної документації із землеустрою та передачу безоплатно власність Дишлевій Валентині Борисівні земельну ділянку (кадастровий номер 3520583500:51:000:0137), площею 0,2500 га, для будівництва і обслуговування житлового будинку, господарських будівель і споруд (присадибна ділянка) (код КВЦПЗ 02.01), в тому числі площею 0,2500 га – малоповерхова забудова, за рахунок земель, комунальної власності, які надані у власність або постійне користування за адресою: вулиця Миру, 14, село Красносілка Олександрівської селищної територіальної громади Кропивницького району Кіровоградської області.

З інформацією виступив: Бітра М.М. – начальника відділу земельних ресурсів та просторового планування Олександрівської селищної ради

Внесена пропозиція: проект рішення оприлюднити на сайті Олександрівської селищної ради та винести на чергову 73 сесію селищної ради восьмого скликання

Результати голосування: Ковтун В.О. -«ЗА»

Бойко Р.М. - « ЗА »

Котляренко Ю.І. – «ЗА»

Пісний О.І. – «ЗА»

Сокіл С.М.. – «ЗА»

«ПРОТИ» - 0

«УТРИМАЛИСЬ» -

Приймається. Висновок № 459 (додається)

СЛУХАЛИ:

29.1 Про продовження терміну дії договорів оренди земельних ділянок для ведення товарного сільськогосподарського виробництва (код КВЦПЗ – 01.01. Для ведення товарного сільськогосподарського виробництва), які розташовані за межами села Красносілка Олександрівської селищної територіальної громади та перебувають в оренді ТОВ «Квінт ЛТД» (ЄДРПОУ 23585256) терміном на 10 (десять) років:

3520584000:02:000:9012 площею 4,3995 га (до 23.07.2039 року);

3520584000:02:000:9014 площею 34,5076 га (до 23.07.2039 року);

3520584000:02:000:9016 площею 48,9641 га (до 23.07.2039 року);

3520584000:02:000:9018 площею 8,8261 га (до 23.07.2039 року);

3520584000:02:000:9019 площею 69,3927 га (до 23.07.2039 року);

3520584000:02:000:9005 площею 46,1731 га (до 18.12.2041 року);

3520584000:02:000:9006 площею 19,5991 га (до 18.12.2041 року);

3520584000:02:000:9007 площею 18,1601 га (до 18.12.2041 року).

З інформацією виступив: Бітра М.М. – начальника відділу земельних ресурсів та просторового планування Олександрівської селищної ради

Внесена пропозиція: проект рішення оприлюднити на сайті Олександрівської селищної ради та винести на чергову 73 сесію селищної ради восьмого скликання

Результати голосування: Ковтун В.О. -«ЗА»

Бойко Р.М. - « ЗА »

Котляренко Ю.І. – «ЗА»

Пісний О.І. – «ЗА»

Сокіл С.М.. – «ЗА»

«ПРОТИ» - 0

«УТРИМАЛИСЬ» -

Приймається. Висновок № 460 (додається)

СЛУХАЛИ:

29.2 Про внесення змін до договору оренди земельної ділянки водного фонду Жигори І.М. зв'язку з об'єднанням земельних ділянок водного фонду 3520555400:50:039:0003 т

3520555400:02:000:9003 (які наразі є архівними), що знаходяться в межах одного водного плес відповідно паспорту водного об'єкту ставка площею 19,0667 га, в єдиний кадастровий номер 3520555400:50:039:0002 площею 24,2152 га (КВЦПЗ – 10.07. Для рибогосподарських потреб), розташованого за межами селище Гайдамацьке Олександрівської селищної територіальної громади Кропивницького району Кіровоградської області, погоджений Державним агентством водних ресурсів України 27.11.2024 року, та з метою приведення у відповідність до вимог чинного законодавства України, внести зміни до договору оренди земельної ділянки водного фонду, яка передана в оренду Жигорі Ірині Валеріївні, а саме:

- викласти зазначений договір в новій редакції, відповідно до типового договору оренди землі у комплексі з розташованим на ній водним об'єктом;
- кадастровий номер земельної ділянки 3520555400:50:039:0002 площею 24, 2152 га;
- встановити орендну плату за користування земельною ділянкою 3520555400:50:039:0002 в розмірі 3% (три) від нормативної грошової оцінки земельної ділянки;
- розмір плати за водний об'єкт визначити відповідно до Методики визначення розміру плати за надані в оренду водні об'єкти, затвердженої Наказом Міністерства екології та природних ресурсів України № 236 від 28.05.2013 року.

З інформацією виступив: Бітра М.М. – начальника відділу земельних ресурсів та просторового планування Олександрівської селищної ради

Внесена пропозиція: проект рішення оприлюднити на сайті Олександрівської селищної ради та винести на чергову 73 сесію селищної ради восьмого скликання

Результати голосування: Ковтун В.О. -«ЗА»

Бойко Р.М. - « ЗА »

Котляренко Ю.І. – «ЗА»

Пісний О.І. – «ЗА»

Сокіл С.М.. – «ЗА»

«ПРОТИ» - 0

«УТРИМАЛИСЬ» -

Приймається. Висновок № 461 (додається)

СЛУХАЛИ:

30.1 Про внесення змін до рішення Олександрівської селищної ради від 25 вересня 2025 року № 6818 «Про надання дозволу на розроблення проекту землеустрою щодо відведення земельної ділянки в оренду для сінокосіння і випасання худоби Кришталю Д.А.», а саме:

в пункті 1 замінити слова "0,9600 га" на слова "2,0000 га".

З інформацією виступив: Бітра М.М. – начальника відділу земельних ресурсів та просторового планування Олександрівської селищної ради

Внесена пропозиція: проект рішення оприлюднити на сайті Олександрівської селищної ради та винести на чергову 73 сесію селищної ради восьмого скликання

Результати голосування: Ковтун В.О. -«ЗА»

Бойко Р.М. - « ЗА »

Котляренко Ю.І. – «ЗА»

Пісний О.І. – «ЗА»

Сокіл С.М.. – «ЗА»

«ПРОТИ» - 0

«УТРИМАЛИСЬ» -

Приймається. Висновок № 462 (додається)

СЛУХАЛИ:

30.2 Про внесення змін до рішення Олександрівської селищної ради № 6947 від 25 вересня 2024 року «Про затвердження технічної документації щодо інвентаризації земельної ділянки 3520587500:53:000:0031 та внесення змін до договору оренди», а саме:

пункт 3 викласти в наступній редакції: «Розмір орендної плати за користування земельною ділянкою 3520587500:53:000:0031 встановити на рівні 3% (три) відсотки від нормативно грошової оцінки земельної ділянки».

З інформацією виступив: Бітра М.М. – начальника відділу земельних ресурсів та просторового планування Олександрівської селищної ради.

Заслухали: Махна А.С. старосту сіл Нова осота, Стара Осота, Поселянівка та Іванівка

Внесена пропозиція: проект рішення оприлюднити на сайті Олександрівської селищної ради та винести на чергову 73 сесію селищної ради восьмого скликання

Результати голосування: Ковтун В.О. -«ЗА»

Бойко Р.М. - « ЗА »

Котляренко Ю.І. – «ЗА»

Пісний О.І. – «ЗА»

Сокіл С.М.. – «ЗА»

«ПРОТИ» - 0

«УТРИМАЛИСЬ» -

Приймається. Висновок № 462 (додається)

СЛУХАЛИ:

30.3 Про внесення змін до рішення до рішення Олександрівської селищної ради від 30 жовтня 2025 року № 7068 «Про припинення користування земельними ділянками у зв'язку добровільними відмовами», а саме:

в пункті 1 замінити слова " Кіченко Андрію Леонідовичу земельною ділянкою площею 0,1500 га, для ведення особистого селянського господарства, за адресою: вулиця Берегова, село Бірки» на слова "Кіченку Андрію Леонідовичу земельною ділянкою площею 0,2900 га, для ведення особистого селянського господарства, за адресою: вулиця Берегова, село Бірки".

З інформацією виступив: Бітра М.М. – начальника відділу земельних ресурсів та просторового планування Олександрівської селищної ради

Внесена пропозиція: проект рішення оприлюднити на сайті Олександрівської селищної ради та винести на чергову 73 сесію селищної ради восьмого скликання

Результати голосування: Ковтун В.О. -«ЗА»

Бойко Р.М. - « ЗА »

Котляренко Ю.І. – «ЗА»

Пісний О.І. – «ЗА»

Сокіл С.М.. – «ЗА»

«ПРОТИ» - 0

«УТРИМАЛИСЬ» -

Приймається. Висновок № 462 (додається)

СЛУХАЛИ:

31.1 Про припинення користування земельною ділянкою, у зв'язку з добровільною відмовою Кірману Юрію Івановичу, площею 0,0789 га, за адресою: вулиця А, Зінов'єва, 29, село Бірки на території Олександрівської селищної ради Кропивницького району Кіровоградської області. на території Олександрівської селищної територіальної громади Кропивницького району Кіровоградської області (відповідно до графічних матеріалів).

З інформацією виступив: Бітра М.М. – начальника відділу земельних ресурсів та просторового планування Олександрівської селищної ради

Внесена пропозиція: проект рішення оприлюднити на сайті Олександрівської селищної ради та винести на чергову 73 сесію селищної ради восьмого скликання

Результати голосування: Ковтун В.О. -«ЗА»

Бойко Р.М. - « ЗА »

Котляренко Ю.І. – «ЗА»

Пісний О.І. – «ЗА»

Сокіл С.М.. – «ЗА»

«ПРОТИ» - 0


«УТРИМАЛИСЬ» -
Приймається. Висновок № 463 (додається)

33 Різне

Обговорювали питання щодо користування земельною ділянкою з кадастровим номером 3520586000:02:000:9036 площею 23,00 га (КВЦПЗ 01.02. для ведення фермерського господарства) яка перебуває в користуванні Кромки Олексія на підставі державного акту на право постійного користування серії КР, зареєстрованого № 82 від 14.05.2001 року, яка використовується з порушенням земельного законодавства України.

Внесена пропозиція: дане питання взяти до уваги та повернутись до розгляду після з'ясування всіх питань стосовно використання земельної ділянки 3520586000:02:000:9036 користувачем Кромкою О.

Голова постійної комісії



Ковтун В.О.

Секретар постійної комісії

Бойко Р.М.



**ОЛЕКСАНДРІВСЬКА СЕЛИЩНА РАДА
КРОПИВНИЦЬКОГО РАЙОНУ КІРОВОГРАДСЬКОЇ ОБЛАСТІ**

Постійна комісія з питань сільського господарства, землекористування, екології та раціонального використання природних ресурсів

ВИСНОВОК

від 06 листопада 2025 року

№ 453

селище Олександрівка

Про проведення нормативної грошової оцінки земель населеного пункту села Поселянівка

Розглянувши та обговоривши інформацію Вітра М.М. – начальника відділу земельних ресурсів та просторового планування «Про проведення нормативної грошової оцінки земель населеного пункту села Поселянівка», відповідно до статті 47 Закону України «Про місцеве самоврядування в Україні»,

**постійна комісія
ДІЙШЛА ВИСНОВКУ:**

1. Погодити запропонований проект рішення «Про проведення нормативної грошової оцінки земель населеного пункту села Поселянівка», та винести на розгляд 73 сесії селищної ради восьмого скликання.
2. Проект рішення оприлюднити на сайті Олександрівської селищної ради

Голова постійної комісії

Володимир Ковтун



**ОЛЕКСАНДРІВСЬКА СЕЛИЩНА РАДА
КРОПИВНИЦЬКОГО РАЙОНУ КІРОВОГРАДСЬКОЇ ОБЛАСТІ**

Постійна комісія з питань сільського господарства, землекористування, екології та раціонального використання природних ресурсів

ВИСНОВОК

від 06 листопада 2025 року

№ 454

селище Олександрівка

Про продаж земельної ділянки не сільськогосподарського призначення по вулиці Незалежності України, 21 в селищі Олександрівка, на якій розташований об'єкт нерухомого майна, у власність Глушаку Ю.Ю.

Розглянувши та обговоривши інформацію Вітра М.М. – начальника відділу земельних ресурсів та просторового планування «Про продаж земельної ділянки не сільськогосподарського призначення по вулиці Незалежності України, 21 в селищі Олександрівка, на якій розташований об'єкт нерухомого майна, у власність Глушаку Ю.Ю.», відповідно до статті 47 Закону України «Про місцеве самоврядування в Україні»,

**постійна комісія
ДІЙШЛА ВИСНОВКУ:**

1. Погодити запропонований проект рішення «Про продаж земельної ділянки не сільськогосподарського призначення по вулиці Незалежності України, 21 в селищі Олександрівка, на якій розташований об'єкт нерухомого майна, у власність Глушаку Ю.Ю.», та винести на розгляд 73 сесії селищної ради восьмого скликання.
2. Проект рішення оприлюднити на сайті Олександрівської селищної ради.

Голова постійної комісії

Володимир Ковтун



**ОЛЕКСАНДРІВСЬКА СЕЛИЩНА РАДА
КРОПИВНИЦЬКОГО РАЙОНУ КІРОВОГРАДСЬКОЇ ОБЛАСТІ**

Постійна комісія з питань сільського господарства, землекористування, екології та раціонального використання природних ресурсів

ВИСНОВОК

від 06 листопада 2025 року

№ 455

селище Олександрівка

Про відмову СТОВ ім. Фрунзе у наданні дозволу на розроблення технічної документації із землеустрою щодо встановлення (відновлення) меж земельної ділянки в натурі (на місцевості), невитребуваної частки (паю) № 440 за межами с. Родниківка

Про відмову СТОВ ім. Фрунзе у наданні дозволу на розроблення технічної документації із землеустрою щодо встановлення (відновлення) меж земельної ділянки в натурі (на місцевості), невитребуваної частки (паю) № 436 за межами с. Родниківка

Про відмову СТОВ ім. Фрунзе у наданні дозволу на розроблення технічної документації із землеустрою щодо встановлення (відновлення) меж земельної ділянки в натурі (на місцевості), невитребуваної частки (паю) № 449 за межами с. Родниківка

Розглянувши та обговоривши інформацію Вітра М.М. – начальника відділу земельних ресурсів та просторового планування «Про відмову СТОВ ім. Фрунзе у наданні дозволу на розроблення технічної документації із землеустрою щодо встановлення (відновлення) меж земельної ділянки в натурі (на місцевості), невитребуваної частки (паю) № 440 за межами с. Родниківка», «Про відмову СТОВ ім. Фрунзе у наданні дозволу на розроблення технічної документації із землеустрою щодо встановлення (відновлення) меж земельної ділянки в натурі (на місцевості), невитребуваної частки (паю) № 436 за межами с. Родниківка», «Про відмову СТОВ ім. Фрунзе у наданні дозволу на розроблення технічної документації із землеустрою щодо встановлення (відновлення) меж земельної ділянки в натурі (на місцевості), невитребуваної частки (паю) № 449 за межами с. Родниківка», відповідно до статті 47 Закону України «Про місцеве самоврядування в Україні»,

**постійна комісія
ДІЙШЛА ВИСНОВКУ:**

1. Погодити запропоновані проекти рішень ««Про відмову СТОВ ім. Фрунзе у наданні дозволу на розроблення технічної документації із землеустрою щодо встановлення (відновлення) меж земельної ділянки в натурі (на місцевості), невитребуваної частки (паю) № 440 за межами с. Родниківка», «Про відмову СТОВ ім. Фрунзе у наданні дозволу на розроблення технічної документації із землеустрою щодо встановлення (відновлення) меж земельної ділянки в натурі (на місцевості), невитребуваної частки (паю) № 436 за межами с. Родниківка», «Про відмову СТОВ ім. Фрунзе у наданні дозволу на розроблення технічної документації із землеустрою щодо встановлення (відновлення) меж земельної ділянки в натурі (на місцевості), невитребуваної частки (паю) № 449 за межами с. Родниківка», та винести на розгляд 73 сесії селищної ради восьмого скликання.
2. Проекти рішень оприлюднити на сайті Олександрівської селищної ради.

Голова постійної комісії

Володимир Контун



**ОЛЕКСАНДРІВСЬКА СЕЛИЩНА РАДА
КРОПИВНИЦЬКОГО РАЙОНУ КІРОВОГРАДСЬКОЇ ОБЛАСТІ**

Постійна комісія з питань сільського господарства, землекористування, екології та раціонального використання природних ресурсів

ВИСНОВОК

від 06 листопада 2025 року

№ 456

селище Олександрівка

Про припинення договору оренди землі (кадастровий номер земельної ділянки: 3520555100:50:032:0030) у зв'язку зі смертю фізичної особи-орендаря

Розглянувши та обговоривши інформацію Вітра М.М. – начальника відділу земельних ресурсів та просторового планування «Про припинення договору оренди землі (кадастровий номер земельної ділянки: 3520555100:50:032:0030) у зв'язку зі смертю фізичної особи-орендаря», відповідно до статті 47 Закону України «Про місцеве самоврядування в Україні»,

**постійна комісія
ДІЙШЛА ВИСНОВКУ:**

1. Погодити запропонований проект рішення «Про припинення договору оренди землі (кадастровий номер земельної ділянки: 3520555100:50:032:0030) у зв'язку зі смертю фізичної особи-орендаря», та винести на розгляд 73 сесії селищної ради восьмого скликання.
2. Проект рішення оприлюднити на сайті Олександрівської селищної ради.

Голова постійної комісії

Володимир Ковтун



ОЛЕКСАНДРІВСЬКА СЕЛИЩНА РАДА
КРОПИВНИЦЬКОГО РАЙОНУ КІРОВОГРАДСЬКОЇ ОБЛАСТІ

Постійна комісія з питань сільського господарства, землекористування, екології та раціонального використання природних ресурсів

ВИСНОВОК

від 06 листопада 2025 року

№ 457

селище Олександрівка

Про надання дозволу на розроблення проекту землеустрою щодо відведення земельної ділянки в оренду для городництва Доманській В.Г.

Про надання дозволу на розроблення проекту землеустрою щодо відведення земельної ділянки біля вул. Дачна в оренду для городництва Сергієнко О.П.

Про надання дозволу на розроблення проекту землеустрою щодо відведення земельної ділянки в оренду для городництва Сергієнко О.П.

Про надання дозволу на розроблення проекту землеустрою щодо відведення земельної ділянки в оренду для городництва Окольнічому С.О.

Про надання дозволу на розроблення проекту землеустрою щодо відведення земельної ділянки в оренду для городництва Горбаченку Ю.М.

Про надання дозволу на розроблення проекту землеустрою щодо відведення земельної ділянки в оренду для городництва Волошаненко С.М.

Про надання дозволу на розроблення проекту землеустрою щодо відведення земельної ділянки в оренду для городництва Остапенко О.П.

Про надання дозволу на розроблення проекту землеустрою щодо відведення земельної ділянки в оренду для городництва Остапенку І.В.

Про надання дозволу на розроблення проекту землеустрою щодо відведення земельної ділянки в оренду для сінокосіння і випасання худоби Буряку М.М.

Про надання дозволу на розроблення проекту землеустрою щодо відведення земельної ділянки в оренду для сінокосіння і випасання худоби Мельнику В.Т.


Розглянувши та обговоривши інформацію Вітра М.М. – начальника відділу земельних ресурсів та просторового планування «Про надання дозволу на розроблення проекту землеустрою щодо відведення земельної ділянки в оренду для городництва Доманській В.Г.», «Про надання дозволу на розроблення проекту землеустрою щодо відведення земельної ділянки біля вул. Дачна в оренду для городництва Сергієнко О.П.», «Про надання дозволу на розроблення проекту землеустрою щодо відведення земельної ділянки в оренду для городництва Сергієнко О.П.», «Про надання дозволу на розроблення проекту землеустрою щодо відведення земельної ділянки в оренду для городництва Окольнічому С.О.», «Про надання дозволу на розроблення проекту землеустрою щодо відведення земельної ділянки в оренду для городництва Горбаченку Ю.М.», «Про надання дозволу на розроблення проекту землеустрою щодо відведення земельної ділянки в оренду для городництва Волошаненко С.М.», «Про надання дозволу на розроблення проекту землеустрою щодо відведення земельної ділянки в оренду для городництва Остапенко О.П.», «Про надання дозволу на розроблення проекту землеустрою щодо відведення земельної ділянки в оренду для городництва Остапенку І.В.», «Про надання дозволу на розроблення проекту землеустрою щодо відведення земельної ділянки в оренду для сінокосіння і випасання худоби Буряку М.М.», «Про надання дозволу на розроблення проекту землеустрою щодо відведення земельної ділянки в оренду для сінокосіння і випасання худоби Мельнику В.Т.», відповідно до статті 47 Закону України «Про місцеве самоврядування в Україні»,

постійна комісія

ДІЙШЛА ВИСНОВКУ:

1. Погодити запропоновані проекти рішень «Про надання дозволу на розроблення проекту землеустрою щодо відведення земельної ділянки в оренду для городництва Доманській В.Г.», «Про надання дозволу на розроблення проекту землеустрою щодо відведення земельної ділянки біля вул. Дачна в оренду для городництва Сергієнко О.П.», «Про надання дозволу на розроблення проекту землеустрою щодо відведення земельної ділянки в оренду для городництва Сергієнко О.П.», «Про надання дозволу на розроблення проекту землеустрою щодо відведення земельної ділянки в оренду для городництва Окольнічому С.О.», «Про надання дозволу на розроблення проекту землеустрою щодо відведення земельної ділянки в оренду для городництва Горбаченку Ю.М.», «Про надання дозволу на розроблення проекту землеустрою щодо відведення земельної ділянки в оренду для городництва Волошаненко С.М.», «Про надання дозволу на розроблення проекту землеустрою щодо відведення земельної ділянки в оренду для городництва Остапенко О.П.», «Про надання дозволу на розроблення проекту землеустрою щодо відведення земельної ділянки в оренду для городництва Остапенку І.В.», «Про надання дозволу на розроблення проекту землеустрою щодо відведення земельної ділянки в оренду для сінокосіння і випасання худоби Буряку М.М.», «Про надання дозволу на розроблення проекту землеустрою щодо відведення земельної ділянки в оренду для сінокосіння і випасання худоби Мельнику В.Т.», та винести на розгляд 73 сесії селищної ради восьмого скликання.
2. Проекти рішень оприлюднити на сайті Олександрівської селищної ради.

Голова постійної комісії



Володимир Ковтун



**ОЛЕКСАНДРІВСЬКА СЕЛИЩНА РАДА
КРОПИВНИЦЬКОГО РАЙОНУ КІРОВОГРАДСЬКОЇ ОБЛАСТІ**

Постійна комісія з питань сільського господарства, землекористування, екології та раціонального використання природних ресурсів

ВИСНОВОК

від 06 листопада 2025 року

№ 458

селище Олександрівка

Про затвердження проекту землеустрою та передачу в оренду земельної ділянки для городництва Луценко Л.В.

Про затвердження проекту землеустрою та передачу в оренду земельної ділянки 3520555400:50:029:0007 для городництва Биндас Д.Д.

Про затвердження проекту землеустрою та передачу в оренду земельної ділянки 3520555400:50:029:0008 для городництва Снісаренку В.Д.

Про затвердження проекту землеустрою та передачу в оренду земельної ділянки 3520555400:50:029:0006 для городництва Кришталь Т.М.

Про затвердження проекту землеустрою та передачу в оренду земельної ділянки 3520555400:02:000:0689 для городництва Снісаренку Д.Г.

Про затвердження проекту землеустрою та передачу в оренду земельної ділянки 3520555400:02:000:0685 для городництва Снісаренко Я.С.

Про затвердження проекту землеустрою та передачу в оренду земельної ділянки 3520555400:02:000:0687 для городництва Снісаренку А.Г.

Про затвердження проекту землеустрою та передачу в оренду земельної ділянки 3520555400:51:000:0073 для городництва Ніколенко С.Г.

Про затвердження проекту землеустрою та передачу в оренду земельної ділянки 3520555400:51:000:0074 для городництва Ніколенку О.О.

Про затвердження проекту землеустрою та передачу в оренду земельної ділянки 3520555400:51:000:0075 для городництва Ніколенку Д.В.

Про затвердження проекту землеустрою та передачу в оренду земельної ділянки 3520582000:53:000:0091 для городництва Пацку С.М.

Про затвердження проекту землеустрою та передачу в оренду земельної ділянки для городництва Тимофіенку М.В.

Про затвердження проекту землеустрою та передачу в оренду земельної ділянки для городництва Тимофіенко А.М.

Про затвердження проекту землеустрою та передачу в оренду земельної ділянки для городництва Ванельчук О.С.

Про затвердження проекту землеустрою та передачу в оренду земельної ділянки для городництва Лалак В.М.


Розглянувши та обговоривши інформацію Вітра М.М. – начальника відділу земельних ресурсів та просторового планування «Про затвердження проекту землеустрою та передачу в оренду земельної ділянки для городництва Луценко Л.В.», «Про затвердження проекту землеустрою та передачу в оренду земельної ділянки 3520555400:50:029:0007 для городництва Биндас Д.Д.», «Про затвердження проекту землеустрою та передачу в оренду земельної ділянки 3520555400:50:029:0008 для городництва Снісаренку В.Д.», «Про затвердження проекту землеустрою та передачу в оренду земельної ділянки 3520555400:50:029:0006 для городництва Кришталь Т.М.», «Про затвердження проекту землеустрою та передачу в оренду земельної ділянки 3520555400:02:000:0689 для городництва Снісаренку Д.Г.», «Про затвердження проекту землеустрою та передачу в оренду

земельної ділянки 3520555400:02:000:0685 для городництва Снісаренко Я.С.», «Про затвердження проекту землеустрою та передачу в оренду земельної ділянки 3520555400:02:000:0687 для городництва Снісаренку А.Г.», «Про затвердження проекту землеустрою та передачу в оренду земельної ділянки 3520555400:51:000:0073 для городництва Ніколенко С.Г.», «Про затвердження проекту землеустрою та передачу в оренду земельної ділянки 3520555400:51:000:0074 для городництва Ніколенку О.О.», «Про затвердження проекту землеустрою та передачу в оренду земельної ділянки 3520555400:51:000:0075 для городництва Ніколенку Д.В.», «Про затвердження проекту землеустрою та передачу в оренду земельної ділянки 3520582000:53:000:0091 для городництва Пацку С.М.», «Про затвердження проекту землеустрою та передачу в оренду земельної ділянки для городництва Тимофієнку М.В.», «Про затвердження проекту землеустрою та передачу в оренду земельної ділянки для городництва Тимофієнку А.М.», «Про затвердження проекту землеустрою та передачу в оренду земельної ділянки для городництва Ванельчук О.С.», «Про затвердження проекту землеустрою та передачу в оренду земельної ділянки для городництва Лалак В.М.», відповідно до статті 47 Закону України «Про місцеве самоврядування в Україні»,

**постійна комісія
ДІЙШЛА ВИСНОВКУ:**

1. Погодити запропоновані проекти рішень Про затвердження проекту землеустрою та передачу в оренду земельної ділянки для городництва Луценко Л.В.», «Про затвердження проекту землеустрою та передачу в оренду земельної ділянки 3520555400:50:029:0007 для городництва Биндас Д.Д.», «Про затвердження проекту землеустрою та передачу в оренду земельної ділянки 3520555400:50:029:0008 для городництва Снісаренку В.Д.», «Про затвердження проекту землеустрою та передачу в оренду земельної ділянки 3520555400:50:029:0006 для городництва Кришталь Т.М.», «Про затвердження проекту землеустрою та передачу в оренду земельної ділянки 3520555400:02:000:0689 для городництва Снісаренку Д.Г.», «Про затвердження проекту землеустрою та передачу в оренду земельної ділянки 3520555400:02:000:0685 для городництва Снісаренко Я.С.», «Про затвердження проекту землеустрою та передачу в оренду земельної ділянки 3520555400:02:000:0687 для городництва Снісаренку А.Г.», «Про затвердження проекту землеустрою та передачу в оренду земельної ділянки 3520555400:51:000:0073 для городництва Ніколенко С.Г.», «Про затвердження проекту землеустрою та передачу в оренду земельної ділянки 3520555400:51:000:0074 для городництва Ніколенку О.О.», «Про затвердження проекту землеустрою та передачу в оренду земельної ділянки 3520555400:51:000:0075 для городництва Ніколенку Д.В.», «Про затвердження проекту землеустрою та передачу в оренду земельної ділянки 3520582000:53:000:0091 для городництва Пацку С.М.», «Про затвердження проекту землеустрою та передачу в оренду земельної ділянки для городництва Тимофієнку М.В.», «Про затвердження проекту землеустрою та передачу в оренду земельної ділянки для городництва Тимофієнку А.М.», «Про затвердження проекту землеустрою та передачу в оренду земельної ділянки для городництва Ванельчук О.С.», «Про затвердження проекту землеустрою та передачу в оренду земельної ділянки для городництва Лалак В.М.», та винести на розгляд 73 сесії селищної ради восьмого скликання.
2. Проекти рішень оприлюднити на сайті Олександрівської селищної ради.

Голова постійної комісії



Володимир Ковтун



**ОЛЕКСАНДРІВСЬКА СЕЛИЩНА РАДА
КРОПИВНИЦЬКОГО РАЙОНУ КІРОВОГРАДСЬКОЇ ОБЛАСТІ**

Постійна комісія з питань сільського господарства, землекористування, екології та раціонального використання природних ресурсів

ВИСНОВОК

від 06 листопада 2025 року

№ 459

селище Олександрівка

Про затвердження технічної документації із землеустрою щодо встановлення (відновлення) меж земельної ділянки в натурі (на місцевості) для будівництва і обслуговування житлового будинку, господарських будівель і споруд (присадибна ділянка) та передачу у спільну сумісну власність Подаревій Г.М. та Подареву О.М.

Про затвердження технічної документації із землеустрою щодо встановлення (відновлення) меж земельної ділянки в натурі (на місцевості) для будівництва і обслуговування житлового будинку, господарських будівель і споруд (присадибна ділянка) та передачу у власність Довгій А.О.

Про затвердження технічної документації із землеустрою щодо встановлення (відновлення) меж земельної ділянки в натурі (на місцевості) для будівництва і обслуговування житлового будинку, господарських будівель і споруд (присадибна ділянка) та передачу у власність Жалдаку В.Т.

Про затвердження технічної документації із землеустрою щодо встановлення (відновлення) меж земельної ділянки в натурі (на місцевості) для будівництва і обслуговування житлового будинку, господарських будівель і споруд (присадибна ділянка) та передачу у власність Приймак В.І.

Про затвердження технічної документації із землеустрою щодо встановлення (відновлення) меж земельної ділянки в натурі (на місцевості) для будівництва і обслуговування житлового будинку, господарських будівель і споруд (присадибна ділянка) та передачу у власність Шинкаренко В.І.

Про затвердження технічної документації із землеустрою щодо встановлення (відновлення) меж земельної ділянки в натурі (на місцевості) для будівництва і обслуговування житлового будинку, господарських будівель і споруд (присадибна ділянка) та передачу у власність Петренку О.М.

Про затвердження технічної документації із землеустрою щодо встановлення (відновлення) меж земельної ділянки в натурі (на місцевості) для будівництва і обслуговування житлового будинку, господарських будівель і споруд (присадибна ділянка) та передачу у власність Мах Т.П.

Про затвердження технічної документації із землеустрою щодо встановлення меж земельної ділянки в натурі (на місцевості) для будівництва і обслуговування житлового будинку, господарських будівель і споруд (присадибна ділянка) та передачу у власність Капкан Л.М.

Про затвердження технічної документації із землеустрою щодо встановлення (відновлення) меж земельної ділянки в натурі (на місцевості) для будівництва і обслуговування житлового будинку, господарських будівель і споруд (присадибна ділянка) та передачу у спільну часткову власність Бібко З.Г., Снігур О.М., Бібку М.І. та Снігур Д.С.

Про затвердження технічної документації із землеустрою щодо встановлення меж земельної ділянки в натурі (на місцевості) для будівництва і обслуговування житлового будинку, господарських будівель і споруд (присадибна ділянка) та передачу у власність Іщенко Б.Г.

Про затвердження технічної документації із землеустрою щодо встановлення (відновлення) меж земельної ділянки в натурі (на місцевості) для будівництва і обслуговування житлового будинку, господарських будівель і споруд (присадибна ділянка) та передачу у власність Заярнюку П.І.


Про затвердження технічної документації із землеустрою щодо встановлення (відновлення) меж земельної ділянки в натурі (на місцевості) для будівництва і обслуговування житлового будинку, господарських будівель і споруд (присадибна ділянка) та передачу у власність Бріцову М.В.

Про затвердження технічної документації із землеустрою щодо встановлення (відновлення) меж земельної ділянки в натурі (на місцевості) для будівництва і обслуговування житлового будинку,

місцевості) для будівництва і обслуговування житлового будинку, господарських будівель і споруд (присадибна ділянка) та передачу у власність Довгій А.О.», «Про затвердження технічної документації із землеустрою щодо встановлення (відновлення) меж земельної ділянки в натурі (на місцевості) для будівництва і обслуговування житлового будинку, господарських будівель і споруд (присадибна ділянка) та передачу у власність Жалдаку В.Т.», «Про затвердження технічної документації із землеустрою щодо встановлення (відновлення) меж земельної ділянки в натурі (на місцевості) для будівництва і обслуговування житлового будинку, господарських будівель і споруд (присадибна ділянка) та передачу у власність Приймак В.І.», «Про затвердження технічної документації із землеустрою щодо встановлення (відновлення) меж земельної ділянки в натурі (на місцевості) для будівництва і обслуговування житлового будинку, господарських будівель і споруд (присадибна ділянка) та передачу у власність Шинкаренко В.І.», «Про затвердження технічної документації із землеустрою щодо встановлення (відновлення) меж земельної ділянки в натурі (на місцевості) для будівництва і обслуговування житлового будинку, господарських будівель і споруд (присадибна ділянка) та передачу у власність Петренку О.М.», «Про затвердження технічної документації із землеустрою щодо встановлення меж земельної ділянки в натурі (на місцевості) для будівництва і обслуговування житлового будинку, господарських будівель і споруд (присадибна ділянка) та передачу у власність Капкан Л.М.», «Про затвердження технічної документації із землеустрою щодо встановлення (відновлення) меж земельної ділянки в натурі (на місцевості) для будівництва і обслуговування житлового будинку, господарських будівель і споруд (присадибна ділянка) та передачу у спільну часткову власність Бібко З.Г., Снігур О.М., Бібку М.І. та Снігур Д.С.», «Про затвердження технічної документації із землеустрою щодо встановлення меж земельної ділянки в натурі (на місцевості) для будівництва і обслуговування житлового будинку, господарських будівель і споруд (присадибна ділянка) та передачу у власність Іщенку Б.Г.», «Про затвердження технічної документації із землеустрою щодо встановлення (відновлення) меж земельної ділянки в натурі (на місцевості) для будівництва і обслуговування житлового будинку, господарських будівель і споруд (присадибна ділянка) та передачу у власність Заярнюку П.І.», «Про затвердження технічної документації із землеустрою щодо встановлення (відновлення) меж земельної ділянки в натурі (на місцевості) для будівництва і обслуговування житлового будинку, господарських будівель і споруд (присадибна ділянка) та передачу у власність Брицову М.В.», «Про затвердження технічної документації із землеустрою щодо встановлення (відновлення) меж земельної ділянки в натурі (на місцевості) для будівництва і обслуговування житлового будинку, господарських будівель і споруд (присадибна ділянка) та передачу у власність Дишлевій В.Б.», та винести на розгляд 73 сесії селищної ради восьмого скликання.

2. Проекти рішень оприлюднити на сайті Олександрівської селищної ради.

Голова постійної комісії



Володимир Ковтун



**ОЛЕКСАНДРІВСЬКА СЕЛИЩНА РАДА
КРОПИВНИЦЬКОГО РАЙОНУ КІРОВОГРАДСЬКОЇ ОБЛАСТІ**

Постійна комісія з питань сільського господарства, землекористування, екології та раціонального використання природних ресурсів

ВИСНОВОК

від 06 листопада 2025 року

№ 460

селище Олександрівка

Про продовження терміну дії договорів оренди земельних ділянок ТОВ «Квінт ЛТД»

Розглянувши та обговоривши інформацію Вітра М.М. – начальника відділу земельних ресурсів та просторового планування «Про продовження терміну дії договорів оренди земельних ділянок ТОВ «Квінт ЛТД»», відповідно до статті 47 Закону України «Про місцеве самоврядування в Україні»,

**постійна комісія
ДІЙШЛА ВИСНОВКУ:**

1. Погодити запропонований проект рішення «Про продовження терміну дії договорів оренди земельних ділянок ТОВ «Квінт ЛТД»», та винести на розгляд 73 сесії селищної ради восьмого скликання.
2. Проект рішення оприлюднити на сайті Олександрівської селищної ради.

Голова постійної комісії

Володимир Ковтун



**ОЛЕКСАНДРІВСЬКА СЕЛИЩНА РАДА
КРОПИВНИЦЬКОГО РАЙОНУ КІРОВОГРАДСЬКОЇ ОБЛАСТІ**

Постійна комісія з питань сільського господарства, землекористування, екології та раціонального використання природних ресурсів

ВИСНОВОК

від 06 листопад 2025 року

№ 461

селище Олександрівка

Про внесення змін до договору оренди земельної ділянки водного фонду Жигори І.М. в зв'язку з об'єднанням земельних ділянок та приведення його у відповідність до вимог чинного законодавства України

Розглянувши та обговоривши інформацію Вітра М.М. – начальника відділу земельних ресурсів та просторового планування «Про внесення змін до договору оренди земельної ділянки водного фонду Жигори І.М. в зв'язку з об'єднанням земельних ділянок та приведення його у відповідність до вимог чинного законодавства України», відповідно до статті 47 Закону України «Про місцеве самоврядування в Україні»,

**постійна комісія
ДІЙШЛА ВИСНОВКУ:**

1. Погодити запропонований проект рішення «Про внесення змін до договору оренди земельної ділянки водного фонду Жигори І.М. в зв'язку з об'єднанням земельних ділянок та приведення його у відповідність до вимог чинного законодавства України», та винести на розгляд 73 сесії селищної ради восьмого скликання.
2. Проект рішення оприлюднити на сайті Олександрівської селищної ради.

Голова постійної комісії

Володимир Ковтун



**ОЛЕКСАНДРІВСЬКА СЕЛИЩНА РАДА
КРОПИВНИЦЬКОГО РАЙОНУ КІРОВОГРАДСЬКОЇ ОБЛАСТІ**

Постійна комісія з питань сільського господарства, землекористування, екології та раціонального використання природних ресурсів

ВИСНОВОК

від 06 листопада 2025 року

№ 462

селище Олександрівка

Про внесення змін до рішення Олександрівської селищної ради № 6818 від 25.09.2025 року «Про надання дозволу на розроблення проекту землеустрою щодо відведення земельної ділянки в оренду для сінокосіння і випасання худоби Кришталю Д.А.»

Про внесення змін до рішення Олександрівської селищної ради № 6947 від 25.09.2025 року «Про затвердження технічної документації щодо інвентаризації земельної ділянки 3520587500:53:000:0031 та внесення змін до договору оренди»

Про внесення змін до рішення Олександрівської селищної ради № 7068 від 30.10.2025 року «Про припинення користування земельними ділянками у зв'язку з добровільними відмовами»

Розглянувши та обговоривши інформацію Вітра М.М. – начальника відділу земельних ресурсів та просторового планування «Про внесення змін до рішення Олександрівської селищної ради № 6818 від 25.09.2025 року «Про надання дозволу на розроблення проекту землеустрою щодо відведення земельної ділянки в оренду для сінокосіння і випасання худоби Кришталю Д.А.», «Про внесення змін до рішення Олександрівської селищної ради № 6947 від 25.09.2025 року «Про затвердження технічної документації щодо інвентаризації земельної ділянки 3520587500:53:000:0031 та внесення змін до договору оренди», «Про внесення змін до рішення Олександрівської селищної ради № 7068 від 30.10.2025 року «Про припинення користування земельними ділянками у зв'язку з добровільними відмовами», відповідно до статті 47 Закону України «Про місцеве самоврядування в Україні»,

**постійна комісія
ДІЙШЛА ВИСНОВКУ:**

1. Погодити запропоновані проекти рішень «Про внесення змін до рішення Олександрівської селищної ради № 6818 від 25.09.2025 року «Про надання дозволу на розроблення проекту землеустрою щодо відведення земельної ділянки в оренду для сінокосіння і випасання худоби Кришталю Д.А.», «Про внесення змін до рішення Олександрівської селищної ради № 6947 від 25.09.2025 року «Про затвердження технічної документації щодо інвентаризації земельної ділянки 3520587500:53:000:0031 та внесення змін до договору оренди», «Про внесення змін до рішення Олександрівської селищної ради № 7068 від 30.10.2025 року «Про припинення користування земельними ділянками у зв'язку з добровільними відмовами», та винести на розгляд 73 сесії селищної ради восьмого скликання.
2. Проекти рішень оприлюднити на сайті Олександрівської селищної ради.

Голова постійної комісії

Володимир Ковтун



**ОЛЕКСАНДРІВСЬКА СЕЛИЩНА РАДА
КРОПИВНИЦЬКОГО РАЙОНУ КІРОВОГРАДСЬКОЇ ОБЛАСТІ**

Постійна комісія з питань сільського господарства, землекористування, екології та раціонального використання природних ресурсів

ВИСНОВОК

від 06 листопада 2025 року

№ 463

селище Олександрівка

Про припинення користування земельною ділянкою Кірману Ю.І.

Розглянувши та обговоривши інформацію Вітра М.М. – начальника відділу земельних ресурсів та просторового планування «Про припинення користування земельною ділянкою Кірману Ю.І.», відповідно до статті 47 Закону України «Про місцеве самоврядування в Україні»,

**постійна комісія
ДІЙШЛА ВИСНОВКУ:**

1. Погодити запропонований проект рішення «Про припинення користування земельною ділянкою Кірману Ю.І.», та винести на розгляд 73 сесії селищної ради восьмого скликання.
2. Проект рішення оприлюднити на сайті Олександрівської селищної ради.

Голова постійної комісії

Володимир Ковтун